

РЕШЕНИЕ

о размещении объектов № 30

Пермский край
Пермский район

08.02.2017

Комитет имущественных отношений администрации Пермского муниципального района разрешает Акционерному обществу «Газпром газораспределение Пермь» (ИНН 5902183841, ОГРН 1025900512670, почтовый адрес: 614000, г. Пермь, ул. Петропавловская, 43)

размещение объекта: «газопровод давлением до 1,2 Мпа, для размещения которого не требуется разрешение на строительство»

на землях государственная собственность на которые не разграничена

на срок 1 год с 08.02.2017 г. по 07.02.2018 г.

Местоположение: Пермский край, Пермский район, Кукуштанское с/п, п. Кукуштан, ул. Юбилейная, к дому 23.

Приложение: схема предполагаемых к использованию земель или земельных участков.

Заместитель главы администрации района
по управлению ресурсами,
председатель комитета

(подпись, печать)



Л.Г. Ведерникова

Схема предполагаемых к использованию земель или части земельного участка

Объект: Газопровод давлением до 1,2 Мпа, для размещения которого не требуется разрешения на строительство

Местоположение: расположенных по адресу: Пермский край, Пермский район, с/п Кукуштанское, п. Кукуштан, ул. Юбилейная, к дому 23

Площадь земель или части земельного участка, кв.м.: 88

Категория земель: земли населенных пунктов

Вид разрешенного использования: -








Описание границ смежных землепользователей:

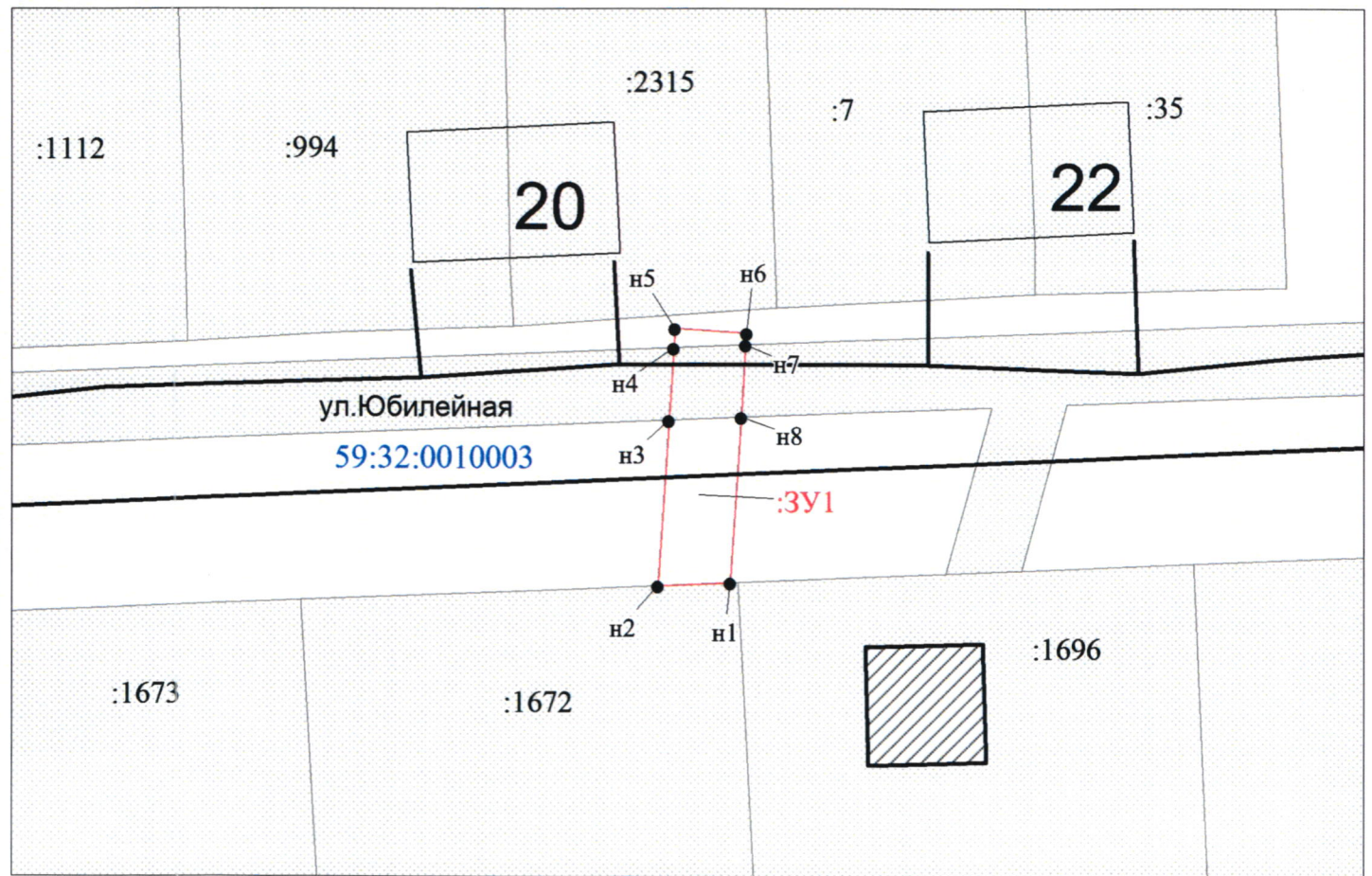
- От точки н1 до точки н2 - земельный участок с кадастровым номером 59:32:3630006:2
- От точки н2 до точки н3 - земли общего пользования
- От точки н3 до точки н4 - земельный участок с кадастровым номером 59:32:3630006:2
- От точки н4 до точки н7 - земли общего пользования
- От точки н7 до точки н8 - земельный участок с кадастровым номером 59:32:3630006:2
- От точки н8 до точки н1 - земли общего пользования

Каталог координат, м

№ точки границы	X	Y
н1	476513.82	2245203.96
н2	476513.61	2245198.94
н3	476525.09	2245199.69
н4	476530.10	2245200.02
н5	476531.45	2245200.11
н6	476531.12	2245205.10
н7	476530.30	2245205.05
н8	476525.28	2245204.72

Условные обозначения:

-  - предполагаемый участок земель, на которых планируется размещение объекта
-  :1 - границы и номер земельного участка, сведения о которых внесены в ГКН
-  :28 - границы и номер объекта капитального строительства, сведения о которых внесены в ГКН
-  - граница кадастрового квартала
-  59.32.2.857 - зоны с особыми условиями использования территории, сведения о которых внесены в ГКН
-  :3У1 - обозначение запрашиваемого земельного участка
-  н1 - характерная точка границ земель или части земельного участка
- 59:32:0010003 - номер кадастрового квартала



Масштаб 1:500

Заявитель: _____ / Егошина И. В.
 МП (подпись, расшифровка подписи)

(для юридических лиц и индивидуальных предпринимателей)