

РЕШЕНИЕ

о размещении объектов № 4

Пермский край
Пермский район

10.01.2017

Комитет имущественных отношений администрации Пермского муниципального района разрешает Акционерному обществу «Газпром газораспределение Пермь» (ИНН 5902183841, ОГРН 2125902017723, почтовый адрес: 614000, г. Пермь, ул. Петропавловская, 43)

размещение объекта «газопровод давлением до 1,2 Мпа, для размещения которого не требуется разрешение на строительство»

на землях государственная собственность на которые не разграничена

на срок 1 год с 10.01.2017 г. по 09.01.2018 г.

Местоположение: Пермский край, Пермский район, Сылвенское с/п, с. Троица ул. Зеленая, к дому 47.

Приложение: схема предполагаемых к использованию земель или части земельного участка.

Заместитель главы администрации района
по управлению ресурсами,
председатель комитета

Л.Г. Ведерникова

(подпись, печать)



Применение к решению
о размещении объекта
№ 4 от 10.01.2017

Схема предполагаемых к использованию земель или части земельного участка

Объект: Газопровод давлением до 1,2 Мпа, для размещения которого не требуется разрешения на строительство

Местоположение: расположенных по адресу: Пермский край, р-н Пермский,
с/п Сылвенское, с. Троица, ул. Зеленая, к дому 47

Каталог координат, м

№ точки границы	X	Y
н1	516002.99	2264151.88
н2	516003.13	2264152.38
н3	516001.90	2264152.80
н4	515998.30	2264154.15
н5	515993.42	2264156.53
н6	515989.45	2264159.49
н7	515984.80	2264162.94
н8	515983.76	2264161.53
н9	515982.42	2264159.72
н10	515982.95	2264159.33
н11	515987.07	2264156.29
н12	515991.32	2264153.11
н13	515996.72	2264150.47
н14	516002.01	2264148.52

Площадь земель или части земельного участка, кв.м.: 88

Категория земель: земли населенных пунктов

Вид разрешенного использования: -

Описание границ смежных землепользователей:

От точки н1 до точки н3 - земли общего пользования

От точки н3 до точки н8 - земельный участок

с кадастровым номером 59:32:0000000:13014

От точки н8 до точки н10 - земли общего пользования


От точки н10 до точки н1 - земельный участок

с кадастровым номером 59:32:0000000:13014


Условные обозначения:




- предполагаемый участок земель,
на которых планируется размещение объекта



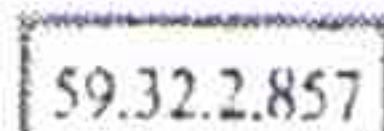
- границы и номер земельного участка,
сведения о которых внесены в ГКН



- границы и номер объекта капитального
строительства, сведения о которых внесены в ГКН



- граница кадастрового квартала



- зоны с особыми условиями использования
территории, сведения о которых внесены в ГКН

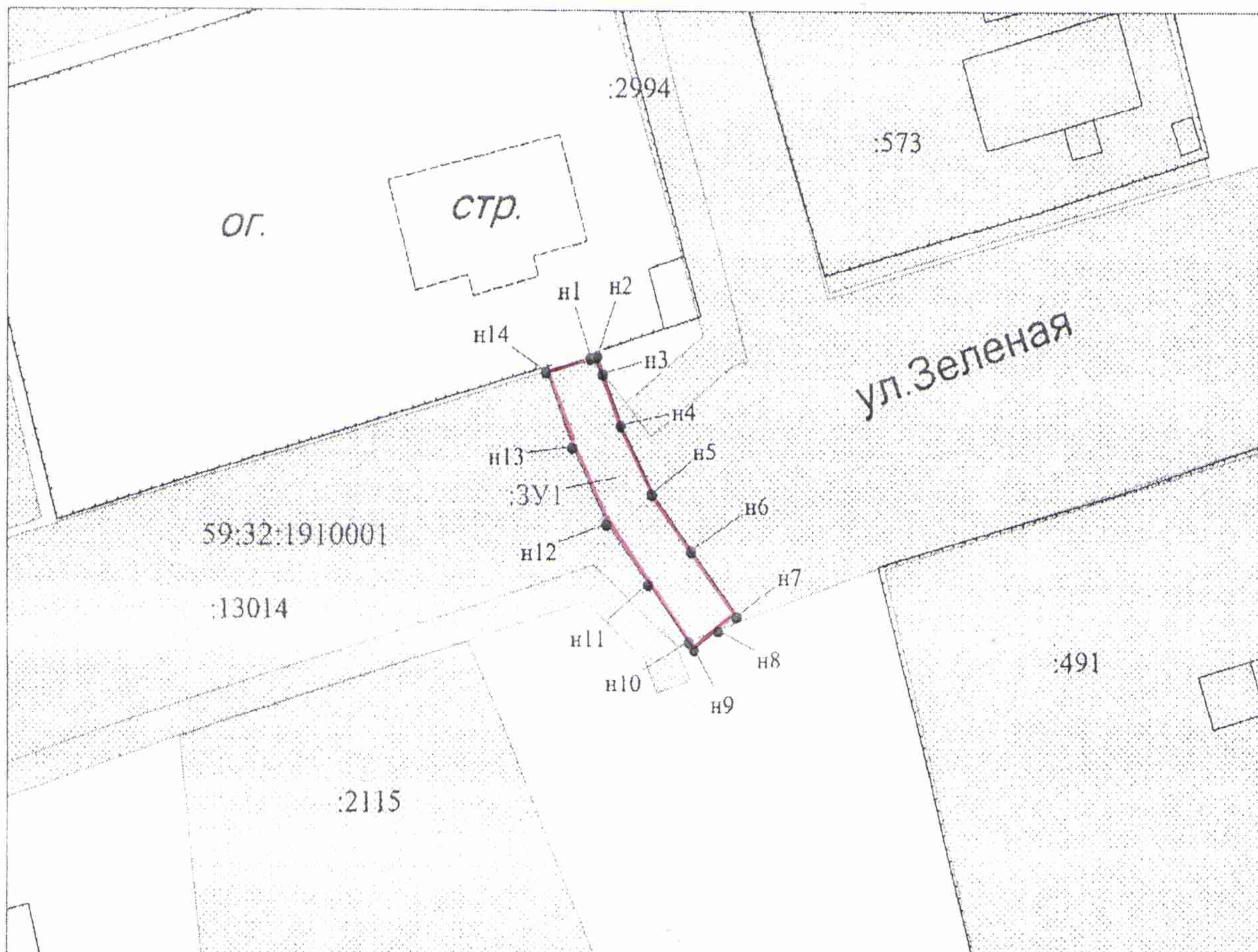


- обозначение запрашиваемого земельного участка




- характерная точка границ земель или части
земельного участка

59:32:1910001 - номер кадастрового квартала



Заявитель:

 / Егошина И. В.

Масштаб 1:500

МП

(подпись, расшифровка подписи)

(для юридических лиц
и индивидуальных предпринимателей)