

## РЕШЕНИЕ

о размещении объектов № 3

Пермский край  
Пермский район

10.01.2017

Комитет имущественных отношений администрации Пермского муниципального района разрешает Акционерному обществу «Газпром газораспределение Пермь» (ИНН 5902183841, ОГРН 2125902017723, почтовый адрес: 614000, г. Пермь, ул. Петропавловская, 43)

размещение объекта «газопровод давлением до 1,2 Мпа, для размещения которого не требуется разрешение на строительство»

на землях государственная собственность на которые не разграничена

на срок 1 год с 10.01.2017 г. по 09.01.2018 г.

Местоположение: Пермский край, Пермский район, Сылвенское с/п, п. Сылва, ул. Мира, к дому 33.

Приложение: схема предполагаемых к использованию земель или части земельного участка.

Заместитель главы администрации района  
по управлению ресурсами,  
председатель комитета



(подпись, печать)

Л.Г. Ведерникова

Примотеские к решению  
о размещении объектов  
№ 3 от 10.01.2017

Схема предполагаемых к использованию земель или части земельного участка

Объект: Газопровод давлением до 1,2 Мпа, для размещения которого не требуется разрешения на строительство

Местоположение: расположенных по адресу: Пермский край, р-н Пермский,  
с/п Сылвенское, с.п. Сылва, ул. Мира, к дому 33

Площадь земель или части земельного участка, кв.м.: 39

Категория земель: земли населенных пунктов





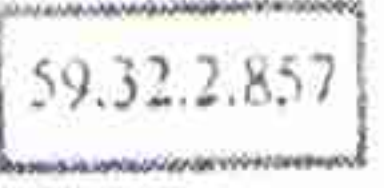
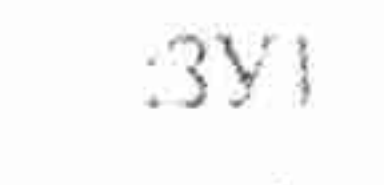

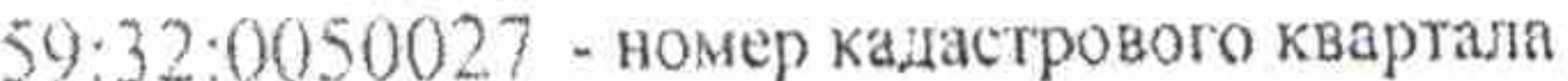
Вид разрешенного использования: -

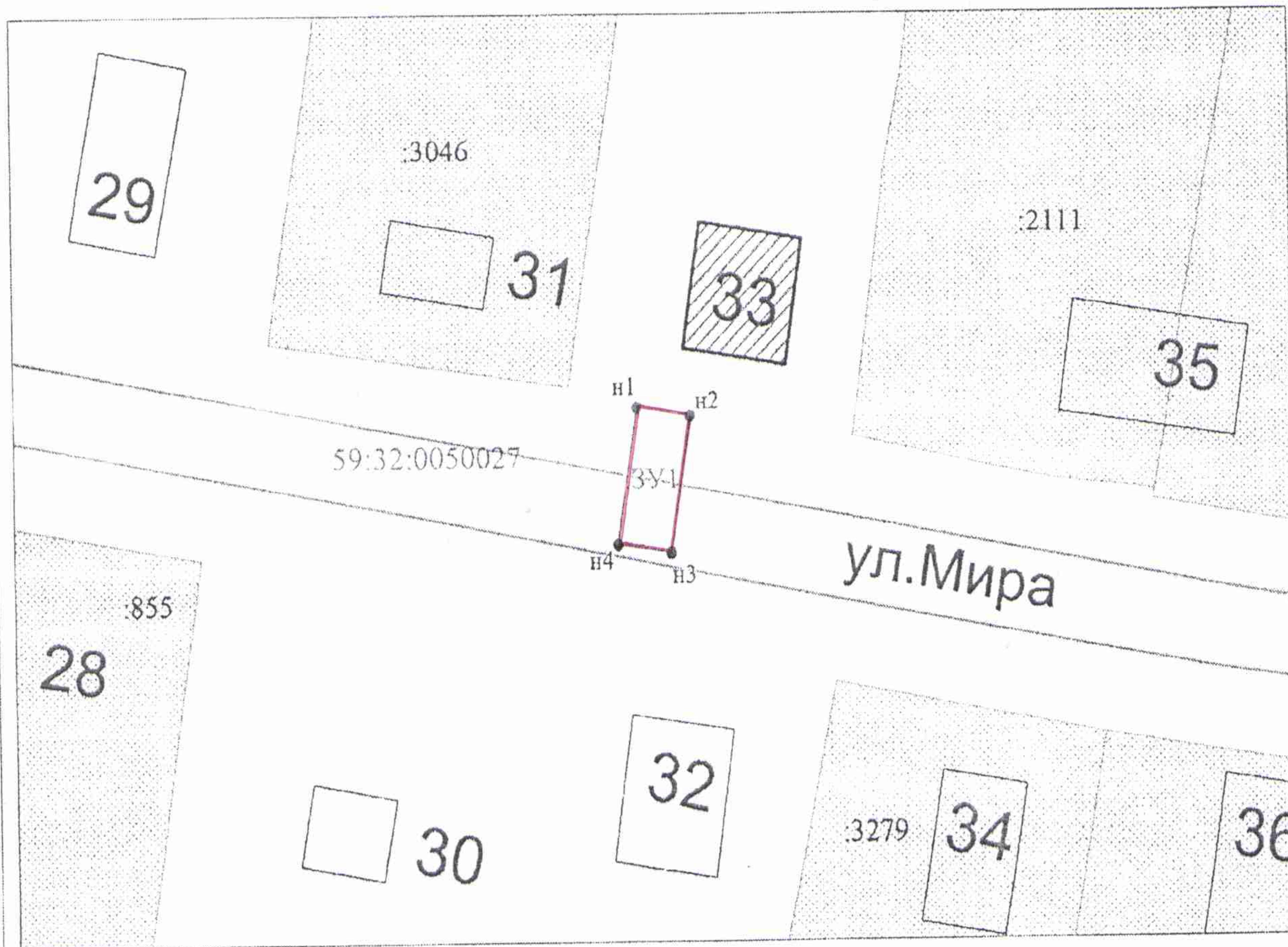
Описание границ смежных землепользователей:  
От точки н1 до точки н1 - земли общего пользования

Каталог координат, м

№ точки границы	X	Y
н1	520077.37	2262916.51
н2	520076.75	2262920.49
н3	520067.17	2262919.01
н4	520067.77	2262915.05
н1	520077.37	2262916.51

Условные обозначения:

-  - предполагаемый участок земель, на которых планируется размещение объекта
-  - границы и номер земельного участка, сведения о которых внесены в ГКН
-  - границы и номер объекта капитального строительства, сведения о которых внесены в ГКН
-  - граница кадастрового квартала
-  - зоны с особыми условиями использования территории, сведения о которых внесены в ГКН
-  - обозначение запрашиваемого земельного участка
-  - характерная точка границ земель или части земельного участка
-  - номер кадастрового квартала



Масштаб 1:500

Заявитель: \_\_\_\_\_ / Егорова И. В.  
МП (подпись, расшифровка подписи)

(для юридических лиц  
и индивидуальных предпринимателей)