

**РЕШЕНИЕ**  
о размещении объектов № 2

Пермский край  
Пермский район

10.01.2017

Комитет имущественных отношений администрации Пермского муниципального района разрешает Акционерному обществу «Газпром газораспределение Пермь» (ИНН 5902183841, ОГРН 2125902017723, почтовый адрес: 614000, г. Пермь, ул. Петропавловская, 43)

размещение объекта «газопровод давлением до 1,2 Мпа, для размещения которого не требуется разрешение на строительство»

на землях государственная собственность на которые не разграничена

на срок 1 год с 10.01.2017 г. по 09.01.2018 г.

Местоположение: Пермский край, Пермский район, Сылвенское с/п, п. Сылва, ул. Мира, к дому № 34.

Приложение: схема предполагаемых к использованию земель или части земельного участка.

Заместитель главы администрации района  
по управлению ресурсами,  
председатель комитета



Л.Г. Ведерникова

Примотенне к решению  
о размещении объектов  
№2 от 10.01.2014

Схема предполагаемых к использованию земель или части земельного участка

Объект: Газопровод давлением до 1,2 Мпа, для размещения которого не требуется разрешения на строительство

Местоположение: расположенных по адресу: Пермский край, Пермский р-он,  
п.Сылва, ул. Мира, к дому № 34

Площадь земель или части земельного участка, кв.м.: 59

Категория земель: земли населенных пунктов

Вид разрешенного использования: -

Каталог координат, м

№ точки границы	X	Y
н1	520054.75	2262947.13
н2	520066.35	2262949.16
н3	520065.46	2262954.11
н4	520053.84	2262952.04
н5	520054.04	2262950.76
н1	520054.75	2262947.13







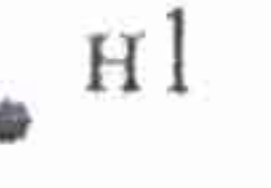
Описание границ смежных землепользователей:

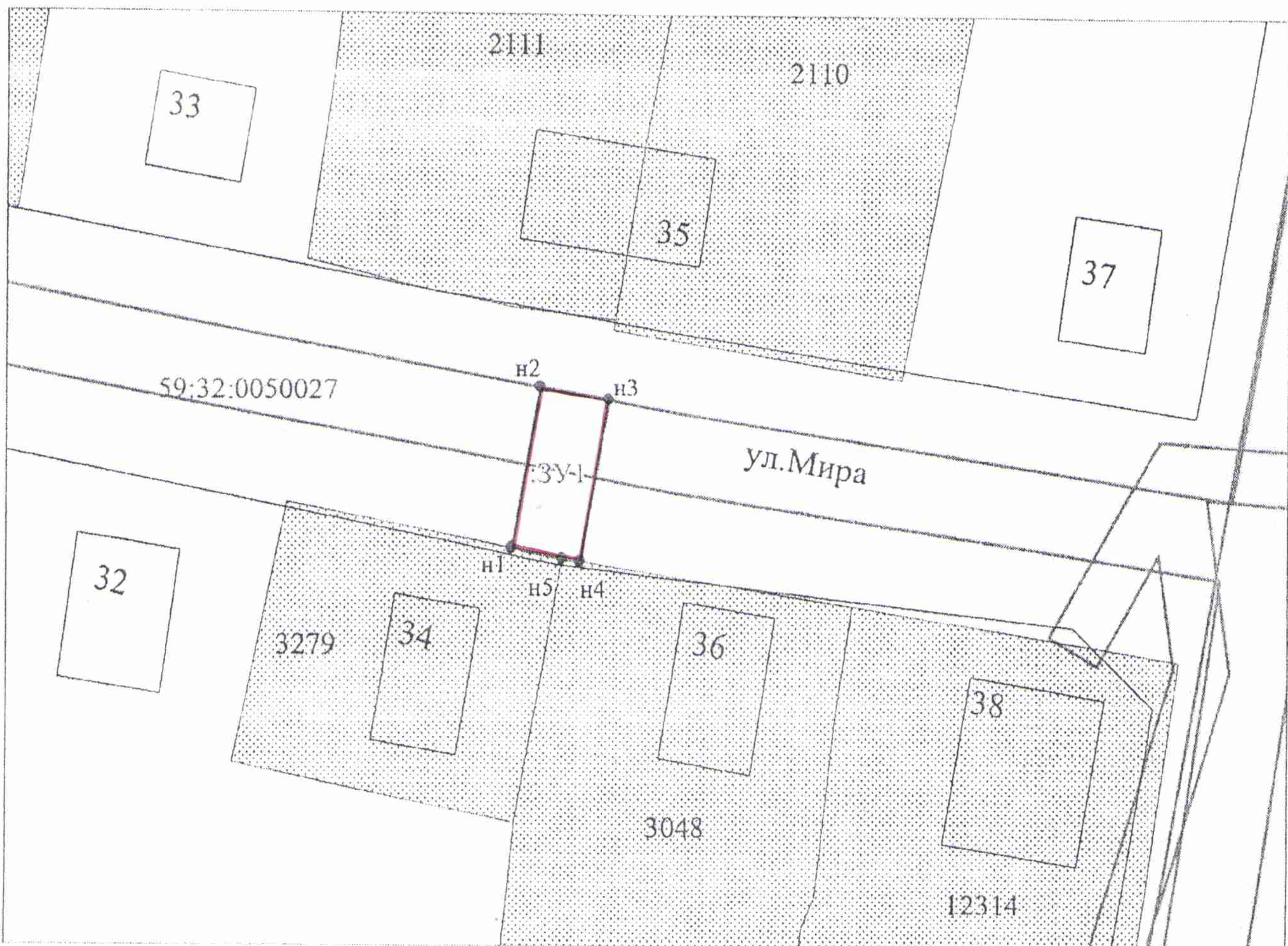
От точки н1 до точки н4 - земли общего пользования

От точки н4 до точки н5 - земельный участок  
с кадастровым номером 59:32:0050027:3048

От точки н5 до точки н1 - земельный участок  
с кадастровым номером 59:32:0050027:3279

Условные обозначения:

-  - предполагаемый участок земель, на которых планируется размещение объекта
-  1 - границы и номер земельного участка, сведения о которых внесены в ГКН
-  28 - границы и номер объекта капитального строительства, сведения о которых внесены в ГКН
-  - граница кадастрового квартала
-  59.32.2.857 - зоны с особыми условиями использования территории, сведения о которых внесены в ГКН
-  3У1 - обозначение запрашиваемого земельного участка
-  н1 - характерная точка границ земель или части земельного участка
- 59:32:0050027 - номер кадастрового квартала



Масштаб 1:500

Заявитель: \_\_\_\_\_ / Егошина И. В.

МП

(подпись, расшифровка подписи)

(для юридических лиц  
и индивидуальных предпринимателей)