

РЕШЕНИЕ

о размещении объектов № 1

Пермский край
Пермский район

10.01.2017

Комитет имущественных отношений администрации Пермского муниципального района разрешает Акционерному обществу «Газпром газораспределение Пермь» (ИНН 5902183841, ОГРН 2125902017723, почтовый адрес: 614000, г. Пермь, ул. Петропавловская, 43)

размещение объекта «газопровод давлением до 1,2 Мпа, для размещения которого не требуется разрешение на строительство»

на землях государственная собственность на которые не разграничена

на срок 1 год с 10.01.2017 г. по 09.01.2018 г.

Местоположение: Пермский край, Пермский район, Сылвенское с/п, п. Сылва, ул. Мира, к дому 41.

Приложение: схема предполагаемых к использованию земель или части земельного участка.

Заместитель главы администрации района
по управлению ресурсами,
председатель комитета



(подпись, печать)

Л.Г. Ведерникова

Применение к решению
о размещении объектов
№ 1 от 10.01.2014

Схема предполагаемых к использованию земель или части земельного участка

Объект: Газопровод давлением до 1,2 Мпа, для размещения которого не требуется разрешения на строительство

Местоположение: расположенных по адресу: Пермский край, Пермский р-он,
п. Сылва, ул. Мира, к дому 41

Площадь земель или части земельного участка, кв.м.: 68

Категория земель: земли населенных пунктов

Вид разрешенного использования: -

Описание границ смежных землепользователей:





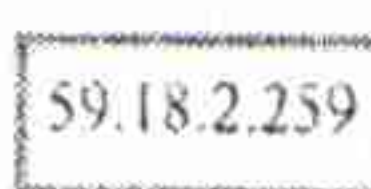


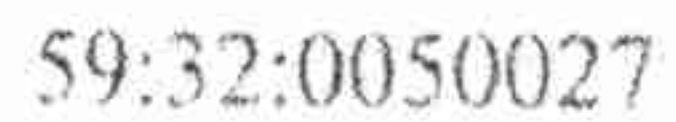
От точки н1 до точки н2 - земельный участок
с кадастровым номером 59:32:0050027:824

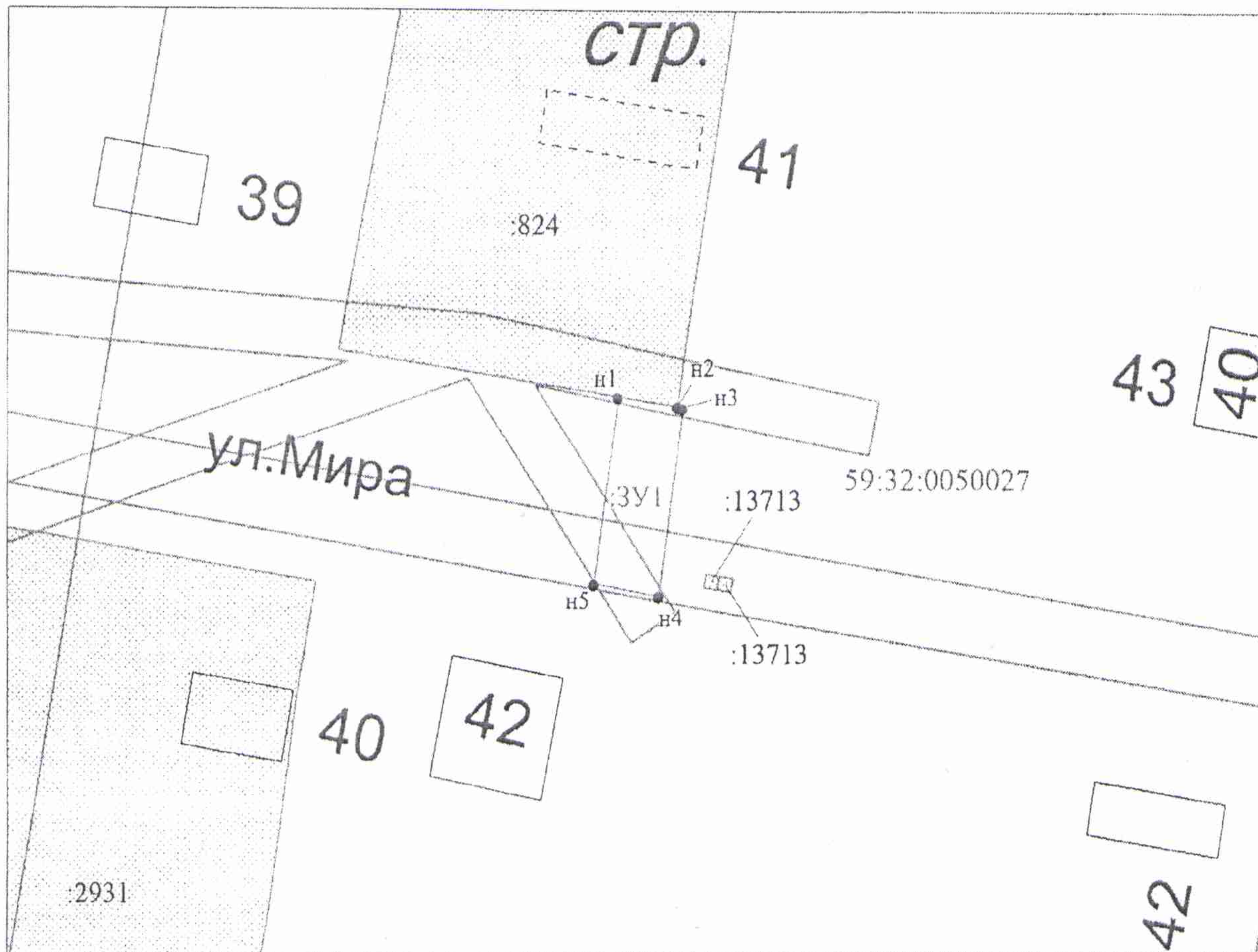
От точки н2 до точки н1 - земли общего пользования

Каталог координат, м

№ точки границы	X	Y
н1	520052.66	2263058.16
н2	520051.97	2263062.68
н3	520051.92	2263063.08
н4	520038.40	2263061.25
н5	520039.24	2263056.31

Условные обозначения:

-  - предполагаемый участок земель, на которых планируется размещение объекта
-  - границы и номер земельного участка, сведения о которых внесены в ГКН
-  - границы и номер объекта капитального строительства, сведения о которых внесены в ГКН
-  - граница кадастрового квартала
-  - зоны с особыми условиями использования территории, сведения о которых внесены в ГКН
-  - обозначение запрашиваемого земельного участка
-  - характерная точка границ земель или части земельного участка
-  - номер кадастрового квартала



Масштаб 1:500

Заявитель: _____ / Егошина И. В.

(подпись, расшифровка подписи)

МП

(для юридических лиц
и индивидуальных предпринимателей)