



ПРАВИТЕЛЬСТВО ПЕРМСКОГО КРАЯ

ПОСТАНОВЛЕНИЕ

24.05.2016

№ 318-п

Об утверждении проекта планировки территории и проекта межевания территории, предусматривающих размещение объекта «Строительство автомобильной дороги «Восточный обход г. Перми (II очередь) км 23 – км 30 и транспортной развязки км 17+500 на автомобильной дороге «Восточный обход г. Перми» (II очередь) в границах земельного участка с кадастровым номером 59:01:0000000:1062»

В соответствии со статьей 45 Градостроительного кодекса Российской Федерации, пунктом 2 части 2 статьи 5 Закона Пермского края от 14 сентября 2011 г. № 805-ПК «О градостроительной деятельности в Пермском крае»

Правительство Пермского края ПОСТАНОВЛЯЕТ:

1. Утвердить прилагаемые проект планировки территории и проект межевания территории, предусматривающие размещение объекта «Строительство автомобильной дороги «Восточный обход г. Перми (II очередь) км 23 – км 30 и транспортной развязки км 17+500 на автомобильной дороге «Восточный обход г. Перми» (II очередь) в границах земельного участка с кадастровым номером 59:01:0000000:1062».

2. Министерству строительства и жилищно-коммунального хозяйства Пермского края в течение 7 дней со дня вступления в силу настоящего постановления направить утвержденные проект планировки территории и проект межевания территории, предусматривающие размещение объекта «Строительство автомобильной дороги «Восточный обход г. Перми (II очередь) км 23 – км 30 и транспортной развязки км 17+500 на автомобильной дороге «Восточный обход г. Перми» (II очередь) в границах земельного участка с кадастровым номером 59:01:0000000:1062», главам Пермского городского округа и Фроловского сельского поселения, входящего в состав Пермского муниципального района, применительно к территории которых принято настоящее постановление.

3. Настоящее постановление вступает в силу через 10 дней после дня его официального опубликования.

4. Контроль за исполнением постановления возложить на заместителя председателя Правительства – министра территориального развития Пермского края Кокшарова Р.А.

Председатель Правительства
Пермского края



Г.П. Тушнолобов

УТВЕРЖДЕНЫ
постановлением
Правительства Пермского края
от 24.05.2016 № 318-п

**ПРОЕКТ ПЛАНИРОВКИ ТЕРРИТОРИИ
И ПРОЕКТ МЕЖЕВАНИЯ ТЕРРИТОРИИ,
предусматривающие размещение объекта
«Строительство автомобильной дороги «Восточный обход г. Перми
(II очередь) км 23 – км 30 и транспортной развязки км 17+500
на автомобильной дороге «Восточный обход г. Перми» (II очередь)
в границах земельного участка с кадастровым номером
59:01:0000000:1062»**

М *Мотовилиха*

агентство недвижимости

ООО АН «Мотовилиха»
614070, г. Пермь, ул. Дружбы, 23
тел/факс: (342) 2-63-06-60
E-mail: motoviliha@perm.ru
www.motoviliha.perm.ru

ПРОЕКТ ПЛАНИРОВКИ ТЕРРИТОРИИ И ПРОЕКТ МЕЖЕВАНИЯ ТЕРРИТОРИИ,

предусматривающие размещение объекта

«Строительство автомобильной дороги «Восточный обход г. Перми».

(II очередь) км 23-км 30 и транспортной развязки км 17+500 на автомобильной
дороге «Восточный обход г. Перми» (II очередь)» в границах земельного
участка с кадастровым номером 59:01:0000000:1062»

Том 1.

Основная часть проекта планировки территории.

Заказчик:

КГБУ «Управление автомобильных дорог и транспорта» Пермского края

Подрядчик:

ООО АН «Мотовилиха»

Директор

К.А. Кетов

г. Пермь, 2015 год

М *Мотовилиха*

агентство недвижимости

ООО АН «Мотовилиха»
614070, г. Пермь, ул. Дружбы, 23
тел/факс: (342) 2-63-06-60
E-mail: motoviliha@perm.ru
www.motoviliha.perm.ru

ПРОЕКТ ПЛАНИРОВКИ ТЕРРИТОРИИ И ПРОЕКТ МЕЖЕВАНИЯ ТЕРРИТОРИИ,

предусматривающие размещение объекта

«Строительство автомобильной дороги «Восточный обход г. Перми».

(II очередь) км 23-км 30 и транспортной развязки км 17+500 на автомобильной
дороге «Восточный обход г. Перми» (II очередь)» в границах земельного
участка с кадастровым номером 59:01:0000000:1062»

Том 1.

Основная часть проекта планировки территории.

г. Пермь, 2015 год

Состав проекта планировки территории

Том № 1. Основная часть проекта планировки территории.

Раздел 1. Положение о размещении проектируемого объекта строительства.

Раздел 2. Чертёж проекта планировки территории.

Том № 2. Материалы по обоснованию проекта планировки территории.

Раздел 3. Пояснительная записка.

Раздел 4. Графические материалы.

Том № 3. Проект межевания территории

Раздел 5. Текстовая часть.

Раздел 6. Графическая часть.

Инов. № подл.	Подпись и дата	Взам. инв. №							Лист
			ППТ-2015-ПЗЗ						
Изм.	Колуч	Лист	№док.	Подпись	Дата			3	

Содержание

Основная часть проекта планировки территории		Стр.
Раздел 1. Положение о размещении проектируемого объекта строительства		6
1.1. Исходно-разрешительная документация		6
1.2. Цель разработки проекта		7
1.2.1. Основные задачи		7
1.3. Сведения о линейном объекте		7
1.4. Техничко-экономическая характеристика проекта планировки		8
Раздел 2. Чертёж планировки территории		11

Инов. № подл.	Подпись и дата	Взам. инв. №

Изм.	Колуч.	Лист	№ док.	Подпись	Дата

ППТ-2015-ПЗЗ

Лист

4

Том № 1.

Основная часть проекта планировки территории

Инов. № подл.	Подпись и дата	Взам. инв. №

Изм.	Колуч.	Лист	№док.	Подпись	Дата

ППТ-2015-ПЗЗ

Лист

5

Раздел 1. Положение о размещении проектируемого объекта строительства.

1.1. Исходно-разрешительная документация

Основанием для выполнения работ по разработке документации по планировке территории является распоряжение Правительства Пермского края «О подготовке проекта планировки территории и проекта межевания территории, предусматривающих размещение объекта «Строительство автомобильной дороги «Восточный обход г. Перми» (II очередь) км 23-км 30 и транспортной развязки км 17+500 на автомобильной дороге «Восточный обход г. Перми» (II очередь)» в границах земельного участка с кадастровым номером 59:01:0000000:1062» №144-рп от 12.05.2015.

При разработке проекта были использованы следующие материалы:

- Проектная документация, получившая положительное заключение государственной экспертизы №59-1-3-0270-08 от 25.04.2008 г.

Проект выполнен в соответствии с действующими нормативными документами:

- Градостроительный кодекс РФ от 29 декабря 2004 г. № 190-ФЗ;
- Постановление Правительства Российской Федерации от 16 февраля 2008 г. № 87 «О составе разделов проектной документации и требованиях к их содержанию»;
- Материалы Схемы территориального планирования Пермского края, утвержденные Постановлением Правительства Пермского края №780-п от 27.10.2009 г.
- Материалы Генерального плана г.Перми, утвержденного решением Пермской Городской Думы №205 от 17.12.2010 г.

Иув. № подл.	Подпись и дата	Взам. инв. №
--------------	----------------	--------------

Изм.	Колич.	Лист	№док.	Подпись	Дата	ППТ-2015-П33	Лист 6

- Материалы Генерального плана Фроловского сельского поселения Пермского муниципального района Пермского края, утвержденного решением Совета депутатов Фроловского сельского поселения №296 от 30.05.2013 г.

- Сведения государственного кадастра недвижимости;
Картографический материал выполнен в системе координат МСК 59.
Инженерно-геодезические изыскания выполнены ООО «Проектно-строительное предприятие «Автомост» в марте 2010 г.

1.2. Цель разработки проекта

Целью проекта планировки территории является определение зоны планируемого размещения земельного участка под «Строительство автомобильной дороги «Восточный обход г. Перми». (II очередь) км 23-км 30 и транспортной развязки км 17+500 на автомобильной дороге «Восточный обход г. Перми» (II очередь)» в границах земельного участка с кадастровым номером 59:01:0000000:1062» и установление параметров его планируемого развития.

1.2.1. Основные задачи

Основными задачами при разработке проекта являются:

1. Определение границ функционально-планировочных участков, в том числе участков проектируемых объектов.
2. Установление зон с особыми условиями использования.

1.3. Сведения о линейном объекте

В административном отношении проектируемая автодорога на км 23-30 расположена во Фроловском сельском поселении Пермского района Пермского края. В административном отношении автодорога на км 17+500 расположена в

Взам. инв. №	
Подпись и дата	
Инв. № подл.	

						ППТ-2015-ПЗ3	Лист 7
Изм.	Колуч	Лист	№док.	Подпись	Дата		

г.Перми Пермского края. Автодорога «Восточный обход г. Перми» служит для пропуска транзитного грузового движения с автодороги Пермь - Березники на федеральную дорогу Пермь - Екатеринбург и обратно, а также вывода транзитного и местного грузового транспортного движения из центральной застроенной части города в пригородную зону.

Приведенная интенсивность движения составит в 2026 году 23726 ед/сутки.

Для объединения участков строительства мостового перехода через р. Каму («Западный обход г. Перми»), строящегося «Южного обхода г. Перми» и оптимального выхода на опорную автодорожную сеть Пермского края, предусмотрено строительство 2-ой очереди восточного обхода г. Перми на участке км 23+450 - км 30+235.

1.4. Технико-экономическая характеристика проекта планировки территории.

Автомобильная дорога «Восточный обход г.Перми» (II очередь) является автомобильной дорогой общего пользования регионального значения Пермского края.

В проекте предусмотрена вторая очередь строительства - доведение автодороги до норм 1-6 категории. Участок дороги км 23+450 - км 30+235 второй очереди строительства, согласно изменению к заданию на проектирование от 21.06.2007г., выделен в отдельный проект.

В существующих условиях участок дороги по своим техническим параметрам не соответствует требованиям безопасности движения для дорог 1 -6 категории. Среднегодовая суточная интенсивность движения за 2006г. составила 8069 ед./сутки.

Изм. № подл.	Подпись и дата	Взам. инв. №
--------------	----------------	--------------

Изм.	Кодуч	Лист	№док.	Подпись	Дата	ППТ-2015-П33	Лист
							8

Ширина земляного полотна 12.0м. Ширина проезжей части 7.5м, укрепленные обочины 2x0.75м.

Автодорога проходит на незастроенной территории в лесной зоне и на открытых участках местности. Минимальный радиус кривой в плане составляет 2900 м, в продольном профиле дорога имеет уклоны до 45%. Земляное полотно проходит в насыпи высотой от 1.0 до 10.0м и отсыпано из местных грунтов, представленных глинами и суглинками.

Дорожная одежда - асфальтобетонное покрытие толщиной от 15 до 30 см по основанию из щебня с песчаным заполнителем толщиной до 30 см; дополнительные основания из ПГС толщиной до 50 см.

Существующие искусственные сооружения находятся в удовлетворительном состоянии. Мосты и путепроводы капитального типа - железобетонные, сталежелезобетонные, габарит Г-11.5+2x0.75, соответствуют нагрузкам А-11 и НК-80.

Дорогу пересекают воздушные ВЛ-10 кВ, ВЛ -110 кВ, ВЛ-220В, кабели связи, газопровод.

В районе населенных пунктов Красава, Паздерино имеются автобусные остановки.

Дорога обустроена необходимыми дорожными знаками, барьерным ограждением, которые находятся в удовлетворительном состоянии.

Основные технико-экономические показатели объекта, его функциональное назначение.

Наименование показателей	Ед. изм.	Кол-во
Вид строительства		Новое
Категория дороги		16
Строительная длина	км	6.788

Взам. инв. №

Подпись и дата

Инв. № подл.

Расчетная скорость движения	км/ч	120
Ширина земляного полотна	м.	27.5
Ширина проезжей части	м.	2x7.5
Ширина разделительной полосы	м.	5.0
Тип дорожной одежды и вид покрытия		Капитальный, асфальтобетон
Расчетные нагрузки: на дорожную одежду	кН	115
на искусственные сооружения		A-H, НК-80
Мост через р. Каменка Габариты сооружения и ширина тротуаров	п.м.	69.6 Г-2(11.5+0.75)
Мост через р. Мось Габариты сооружения и ширина тротуаров	п.м.	121.46 Г-2(11.5+0.75)
Мост через р. Пижинежиха Габариты сооружения и ширина тротуаров	п.м.	42.95 Г-2(И.5+0.75)
Путепровод через железную дорогу Габариты сооружения и ширина тротуаров	п.м.	73.04 Г-2(11.5+0.75)
Пересечения в одном уровне	шт.	1
Общая стоимость строительства в текущих ценах 3-го квартала 2007г. с учетом НДС 18%	тыс. руб.	1 010 677.81
Стоимость 1 км. Автодороги	тыс. руб.	148 913.78
Продолжительность строительства	мес.	22

Изм. № подл.	Подпись и дата	Взам. инв. №

Изм.	Колуч.	Лист	№док.	Подпись	Дата

ППТ-2015-ПЗЗ

Лист

10

Раздел 2. Чертеж планировки территории.

Инов. № подл.	Подпись и дата	Взам. инв. №

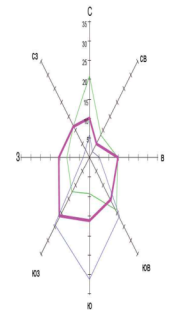
Изм.	Колуч	Лист	№док.	Подпись	Дата

**Раздел 2.1. Чертёж планировки территории.
(Фроловское сельское поселение Пермского муниципального района)**

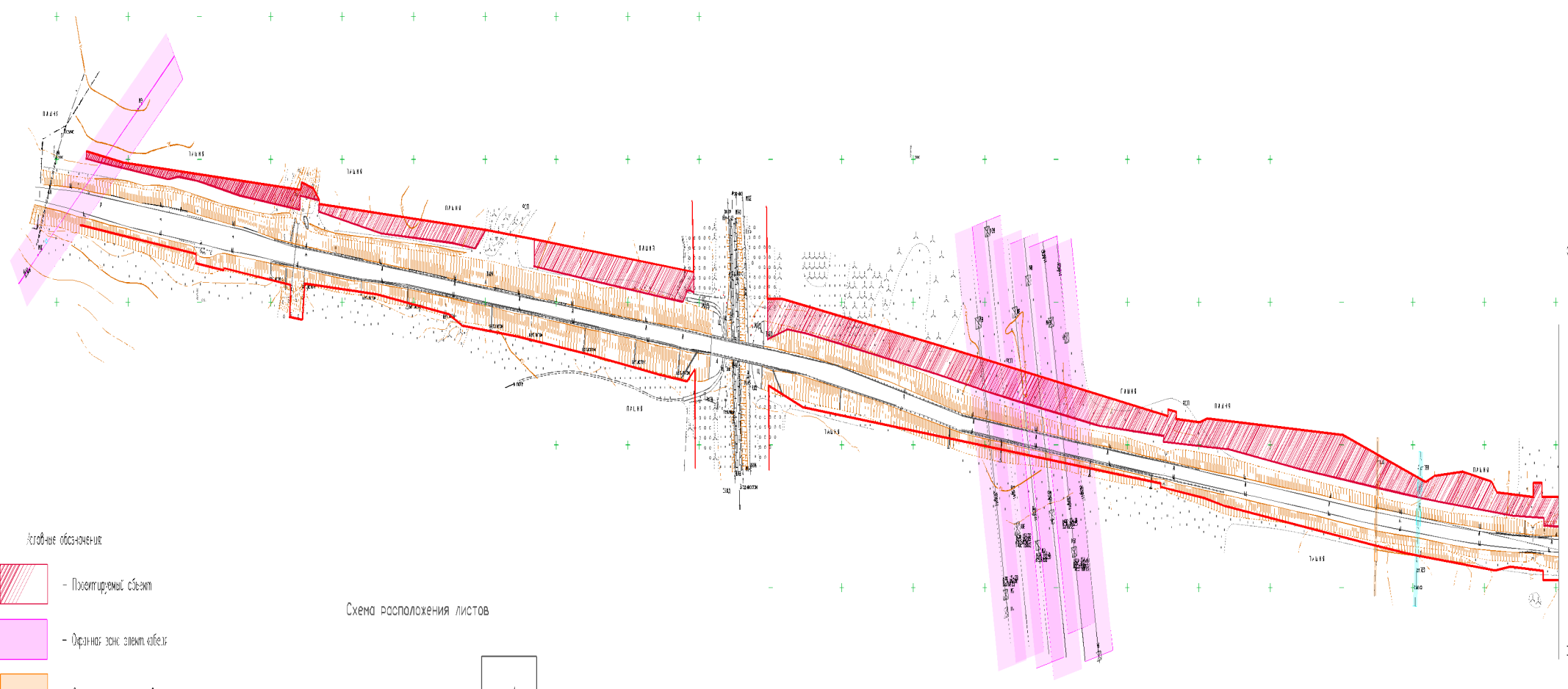
Инов. № подл.	Подпись и дата	Взам. инв. №

Изм.	Колуч	Лист	№док.	Подпись	Дата	ППТ-2015-ПЗЗ	Лист
							12

ЧЕ-ТЕЖ ПЛАНИРОВКА ТЕРРИТОРИИ



Масштаб 1 см - 10 м
 — Январь — Июль — Год



Легенда обозначения




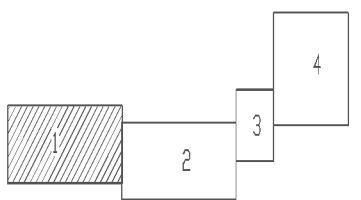
-  - Проектный объект
-  - Оградная зона элект. сетей
-  - Оградная зона линии связи
-  - Оградная зона газопровода
-  - Красные линии

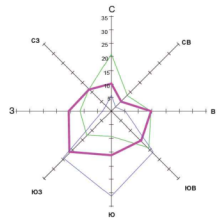
Схема расположения листов



План. и. арх. № 10/2024

					ГП - 20/5	
Количество объектов: 1 объект, расположенный по адресу: г. Челябинск, ул. [название], д. [номер].						
№ п/п	№ докум.	Исполнитель	Дата	Статус	Содержание	Сторона
					Фрагмент кадастрового плана территории	ГП
Выдано:	№ докум.	Исполнитель	Дата	Статус	Содержание	Сторона
					Чертеж планировки территории	ГП

ЧЕРТЕЖ ПЛАНИРОВКИ ТЕРРИТОРИИ



Масштаб 1 см - 10 % — Январь — Июль — Год

Линия соединения с листом 3

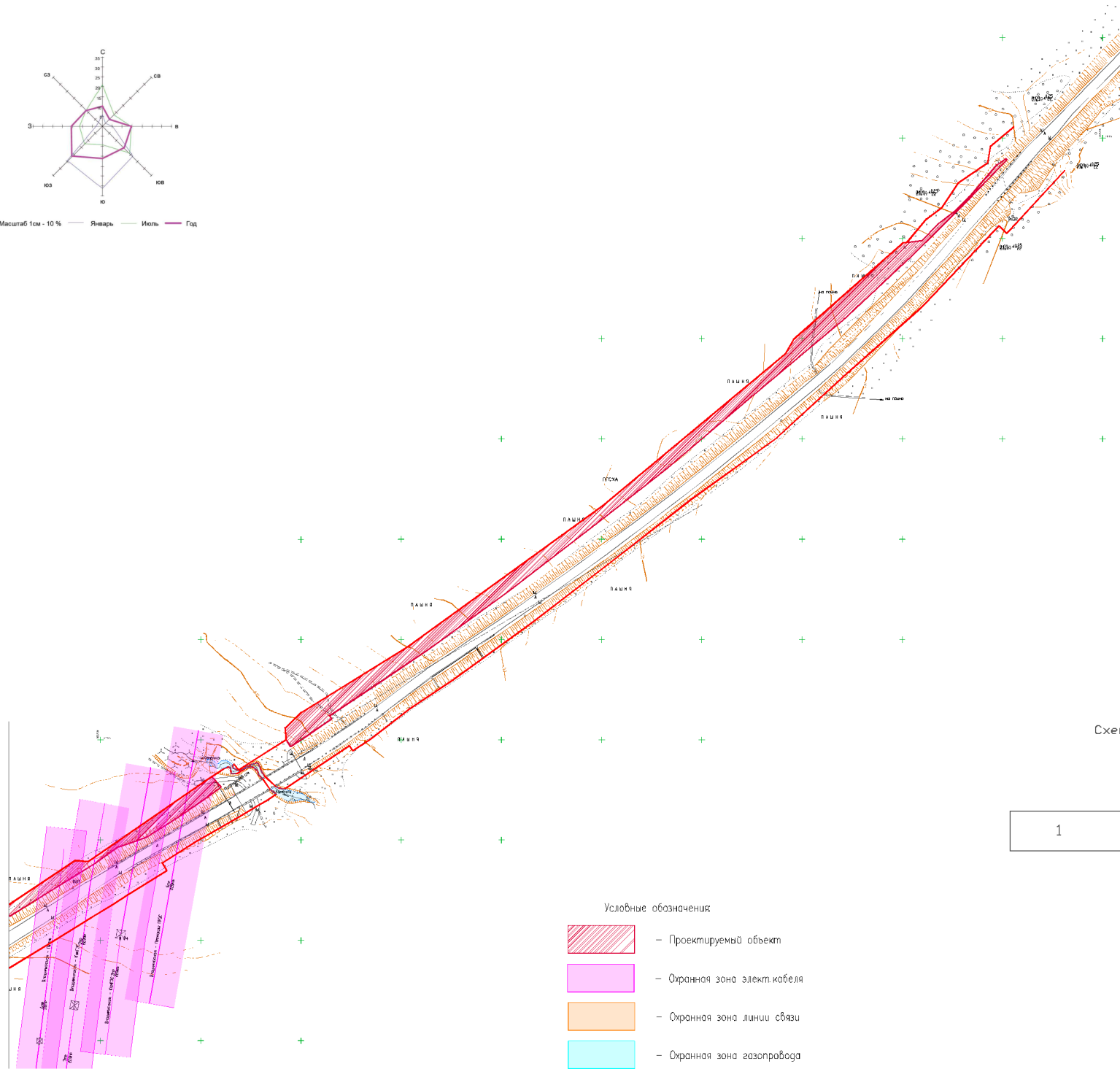
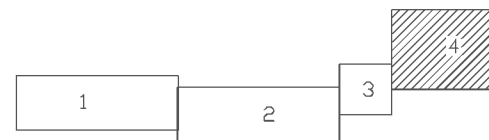







Схема расположения листов

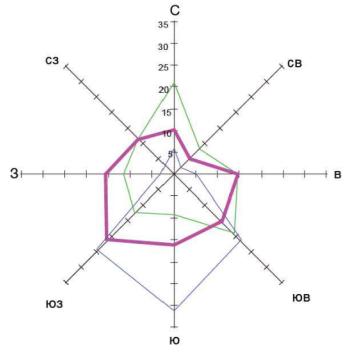


Условные обозначения

-  — Проектируемый объект
-  — Охранная зона электрокабеля
-  — Охранная зона линии связи
-  — Охранная зона газопровода
-  — Красные линии

ИЗМ.						Лист			Листов		
						ПП - 2015			«Строительство автомобильной дороги «Восточная обход в Парке» (п. 10-кв. 1) м. 23-й ЗП в проектной зоне № 174-050 на балансовой территории «Восточная обход в Парке» (п. 10-кв. 1) в границах земельного участка с кадастровым номером 59 01 0090300 1002»		
Фролово-е сельское поселение									Слово	Лист	Листов
									ПП	4	4
Директор	Кетов К.А.	06.15				Фролово-е сельское поселение			ООО АН «Метробизнес»		
Уполномоченный	Тетешин Е.В.	06.15				Чертеж планировки территории					

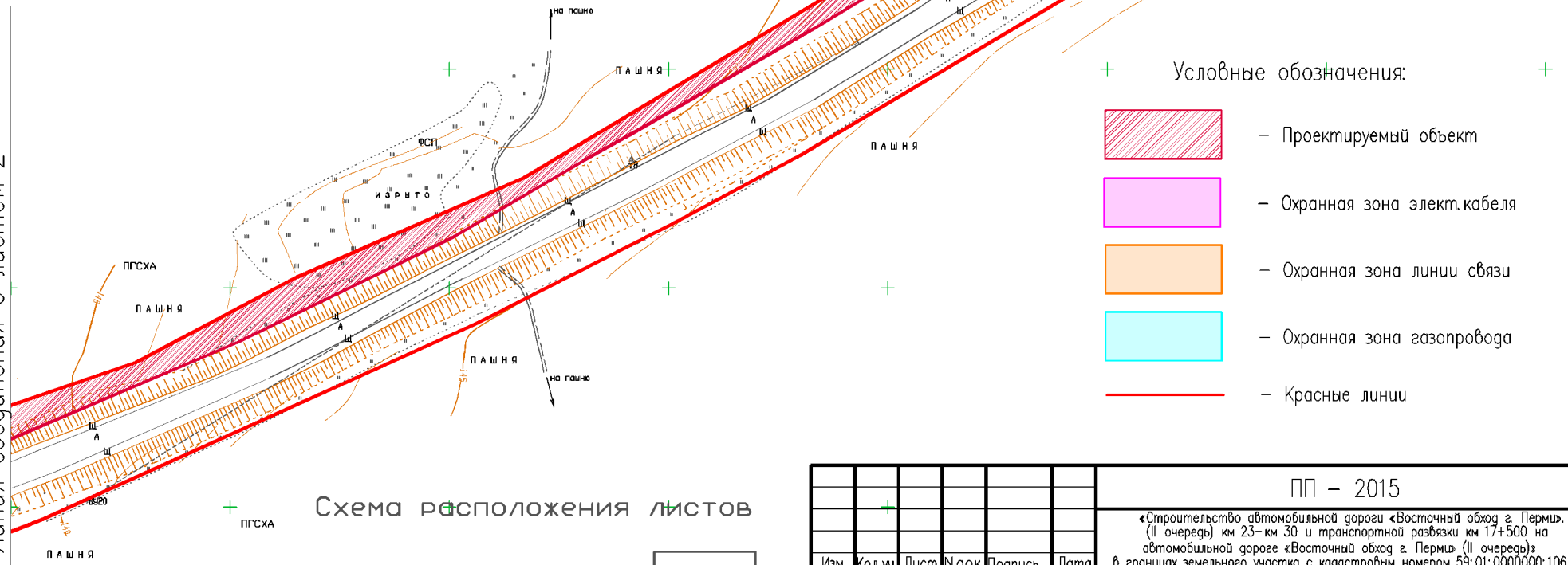
ЧЕРТЕЖ ПЛАНИРОВКИ ТЕРРИТОРИИ



Масштаб 1 см - 10 % — Январь — Июль — Год

Линия соединения с листом 2

Линия соединения с листом 4








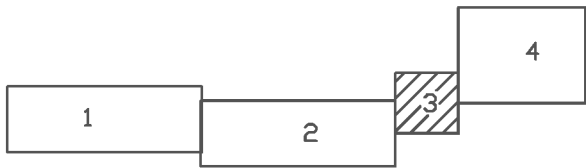
- Условные обозначения:
-  — Проектируемый объект
 -  — Охранная зона элект. кабеля
 -  — Охранная зона линии связи
 -  — Охранная зона газопровода
 -  — Красные линии

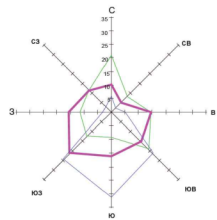
Схема расположения листов



Инв. № подл. / Подп. и дата / Взам. инв. №

						ПП - 2015					
						«Строительство автомобильной дороги «Восточный обход г. Перми» (II очередь) км 23-км 30 и транспортной развязки км 17+500 на автомобильной дороге «Восточный обход г. Перми» (II очередь) в границах земельного участка с кадастровым номером 59:01:0000000:1062»					
Изм.	Код.уч.	Лист	№ док.	Подпись	Дата	Фроловское сельское поселение			Стадия	Лист	Листов
									ПП	3	4
Директор	Кетов К.А.				06.15	Чертеж планировки территории М 1:2000			ООО АН "Мотовилиха"		
Исполнитель	Петунина Е.В.				06.15						

ЧЕРТЕЖ ПЛАНИРОВКИ ТЕРРИТОРИИ



Масштаб 1 см - 10 % — Январь — Июль — Год

Линия соединения с листом 3

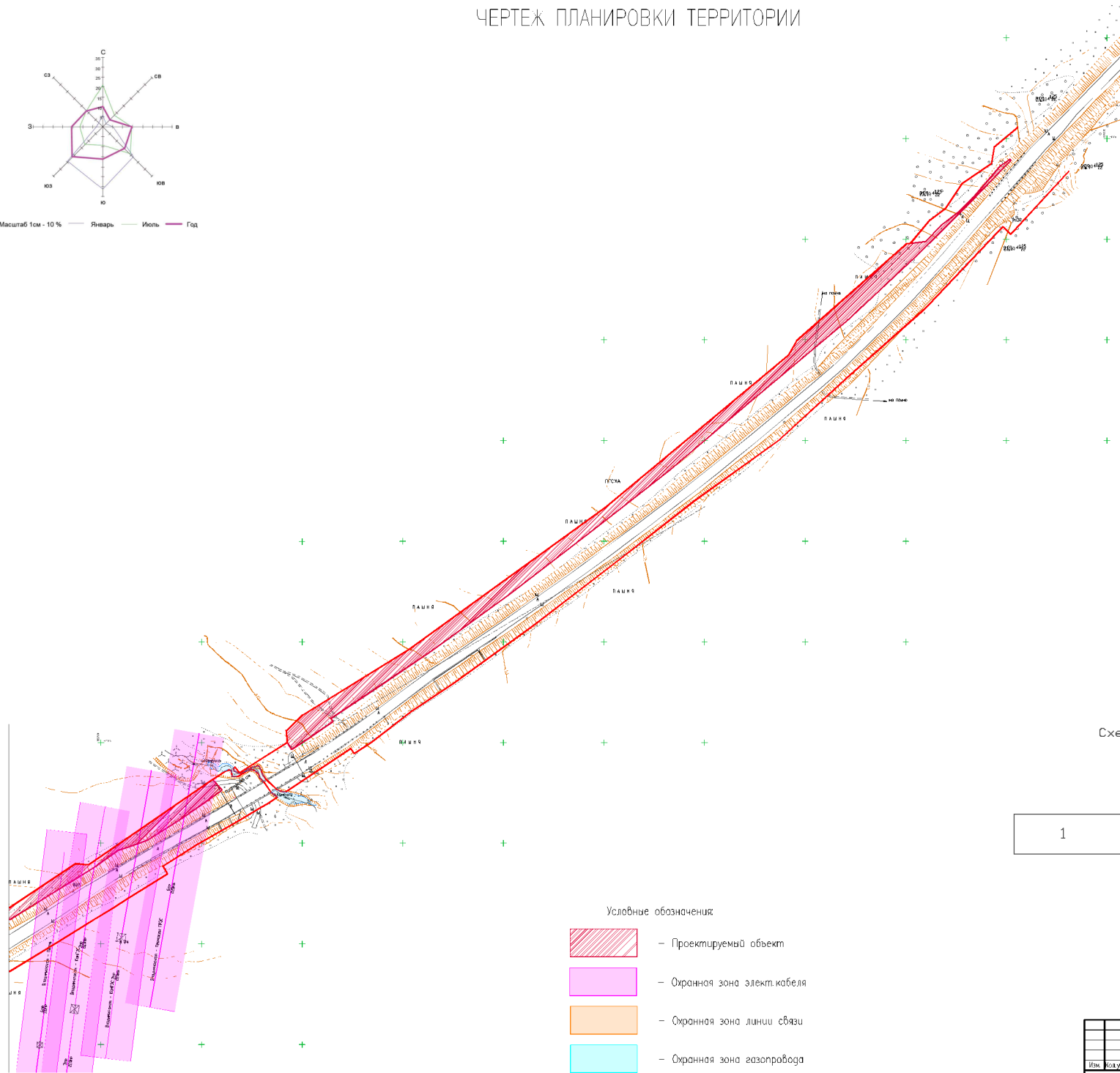
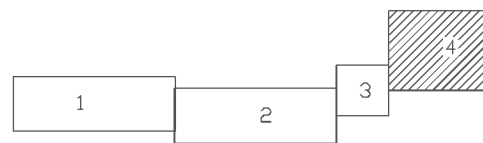






Схема расположения листов



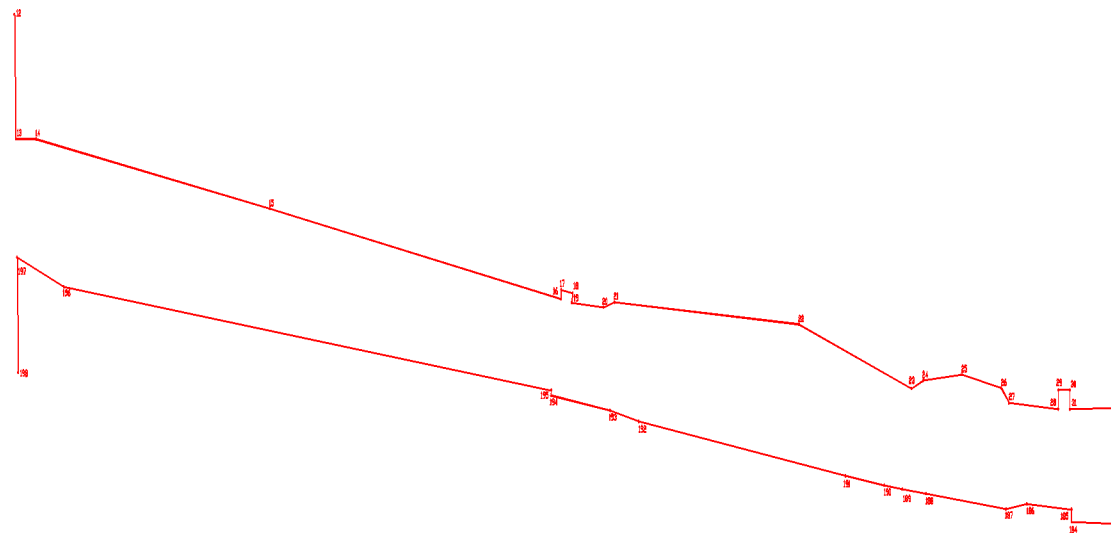
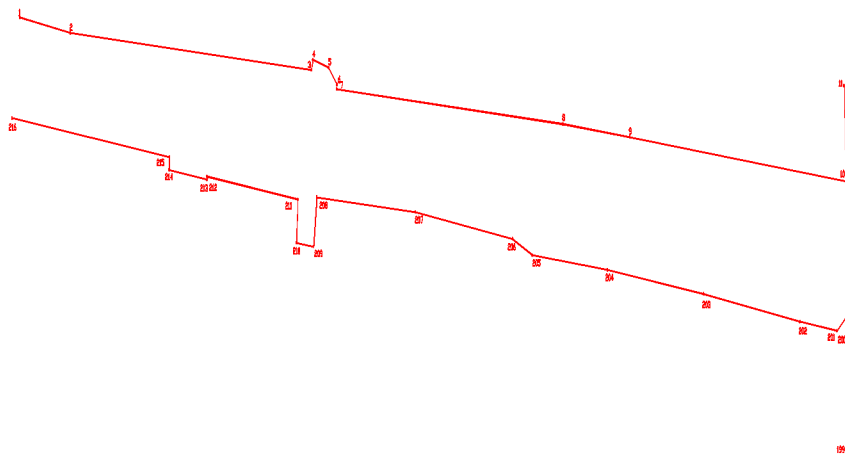
Условные обозначения

-  — Проектируемый объект
-  — Охранная зона электрокабеля
-  — Охранная зона линии связи
-  — Охранная зона газопровода
- — Красные линии

ПП - 2015						
«Организация обслуживания города «Восточный обход в Парке» (П.И.И.И.) № 22-нп/20 и проектная разработка № П-100 на объектах в границах «Восточный обход в Парке» (в чертежах), включая земельный участок с кадастровым номером 50:01:0050300:1082»						
Фрунженское сельское поселение				Страниц	Лист	Листов
				ПП	4	4
Директор	Мельник К.А.	08.15				
Исполнитель	Петрушина Е.В.	08.15	Чертеж планировки территории			
			ООО АН "Матюшина"			

ЧЕРТЕЖ ПЛАНИРОВКИ ТЕРРИТОРИИ

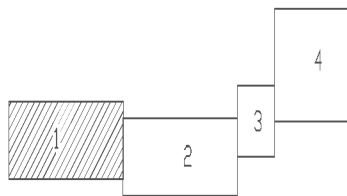
Разбивочный чертеж красных линий



— - Красные линии

Каталог поворотных точек красных линий представлен на листе 5

Схема расположения листов



Линия соединения с листом 2

					ПГ - 2015	
					«Госинвентаризация объектов недвижимости» государственного учреждения «Иркутский областной центр по государственному кадастру недвижимости и геодезии»	
Имя	Фамилия	Имя	Фамилия	Должность	Сторона	Л.п.
					ПП	
Длина	Ширина	Масштаб	Дата	Чертеж планировки территории		
		1:500	2015	000		

ЧЕРТЕЖ ПЛАНИРОВОКИ ТЕРРИТОРИИ

Разбивочный чертеж красных линий

Линия соединения с листом 1

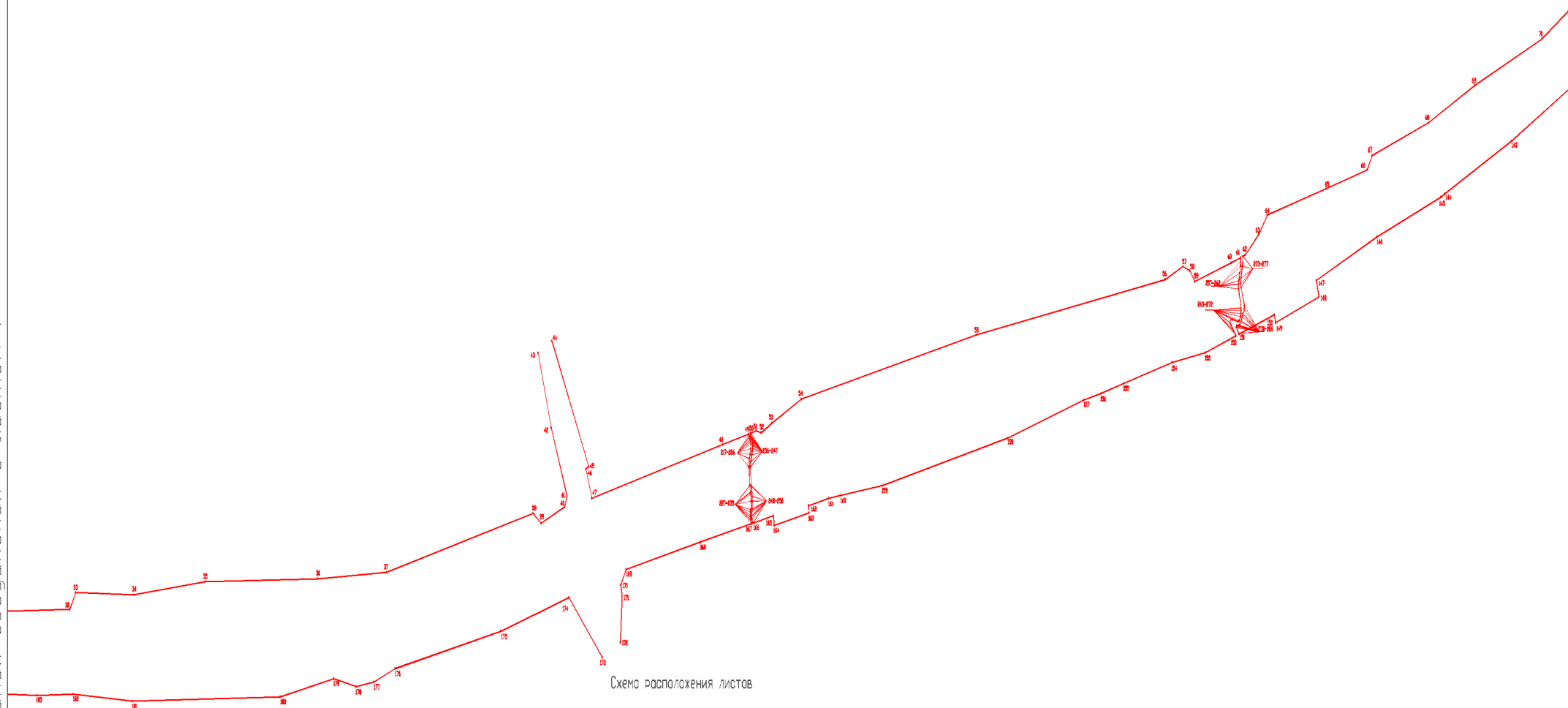
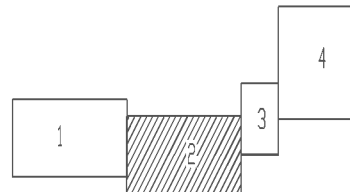


Схема расположения листов



— Красные линии

Каталог поворотных точек красных линий представлен на листе 5

					ПТ - 2015	
					«Гипсокартонные изделия» ООО «Восток» объект № 1	
					№ 13-04-02/2015-01/001/2015 от 17.04.2015 № 10/001/2015	
					«Восточный объект» Период II очереди/1. пр.м.к. № 13-04-02/2015-01/001/2015	
Иван	Колупаев	Павел	Владимирович	Инженер	Состав:	Лист
					Организованное производство	
					ПТ	
Составитель:	Иванов И.А.	28.12			Листы: 1 из 1	
Исполнитель:	Иванов И.А.	28.12			Листы: 1 из 1	

ЧЕРТЕЖ ПЛАНИРОВКИ ТЕРРИТОРИИ

Разбивочный чертеж красных линий

Линия соединения с листом 2

Линия соединения с листом 4

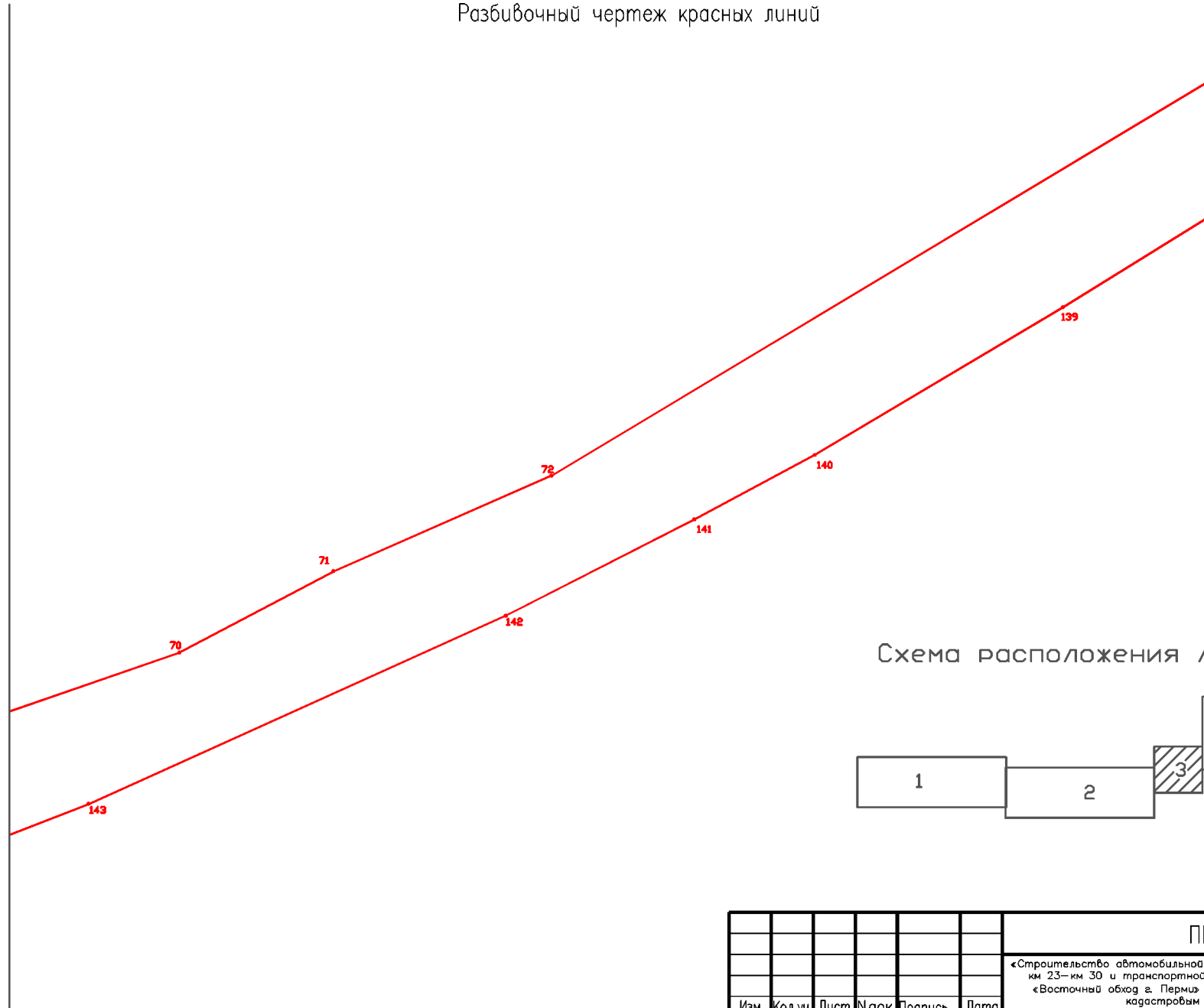
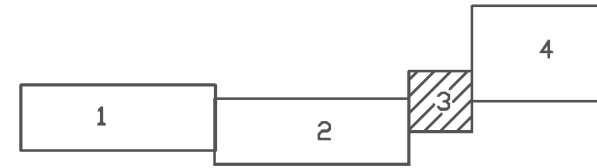


Схема расположения листов



— Красные линии

Каталог поворотных точек красных линий представлен на листе 5

						ПП – 2015		
						«Строительство автомобильной дороги «Восточный обход г. Перми». (II очередь) км 23–км 30 и транспортной развязки км 17+500 на автомобильной дороге «Восточный обход г. Перми» (II очередь) в границах земельного участка кадастровым номером 59:01:0000000:1062»		
Изм.	Код уч.	Лист	№ док	Подпись	Дата	Фроловское сельское поселение		Стация
								ПП
								Лист
								3
Директор		Кетов КА			06.15	Чертеж планировки территории М 1:2000		ООО АН "Мотовил
Исполнитель		Петунина Е.В.			06.15			

ЧЕРТЕЖ ПЛАНИРОВКИ ТЕРРИТОРИИ Разбивочный чертеж красных линий

Линия соединения с листом 3

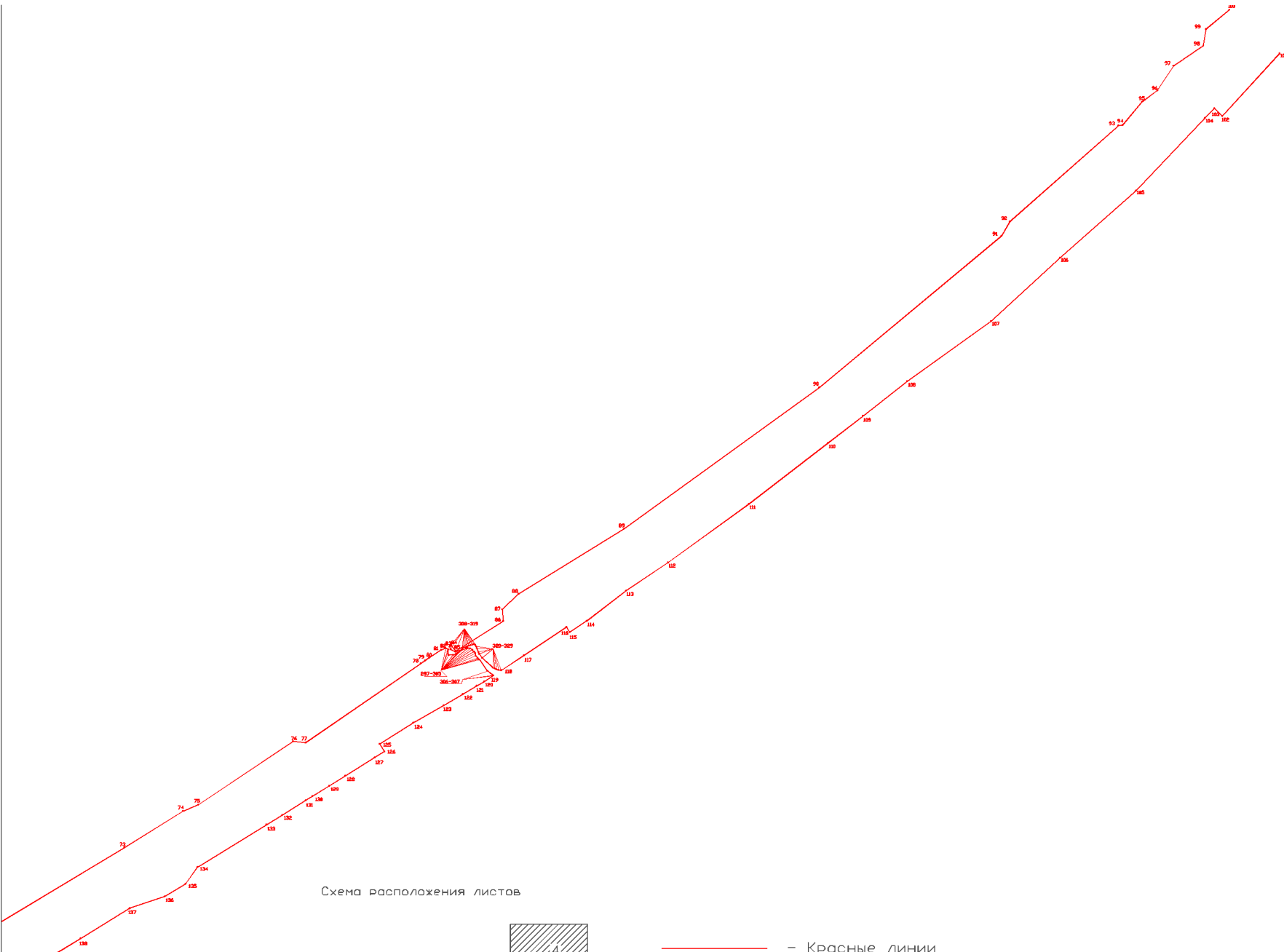


Схема расположения листов



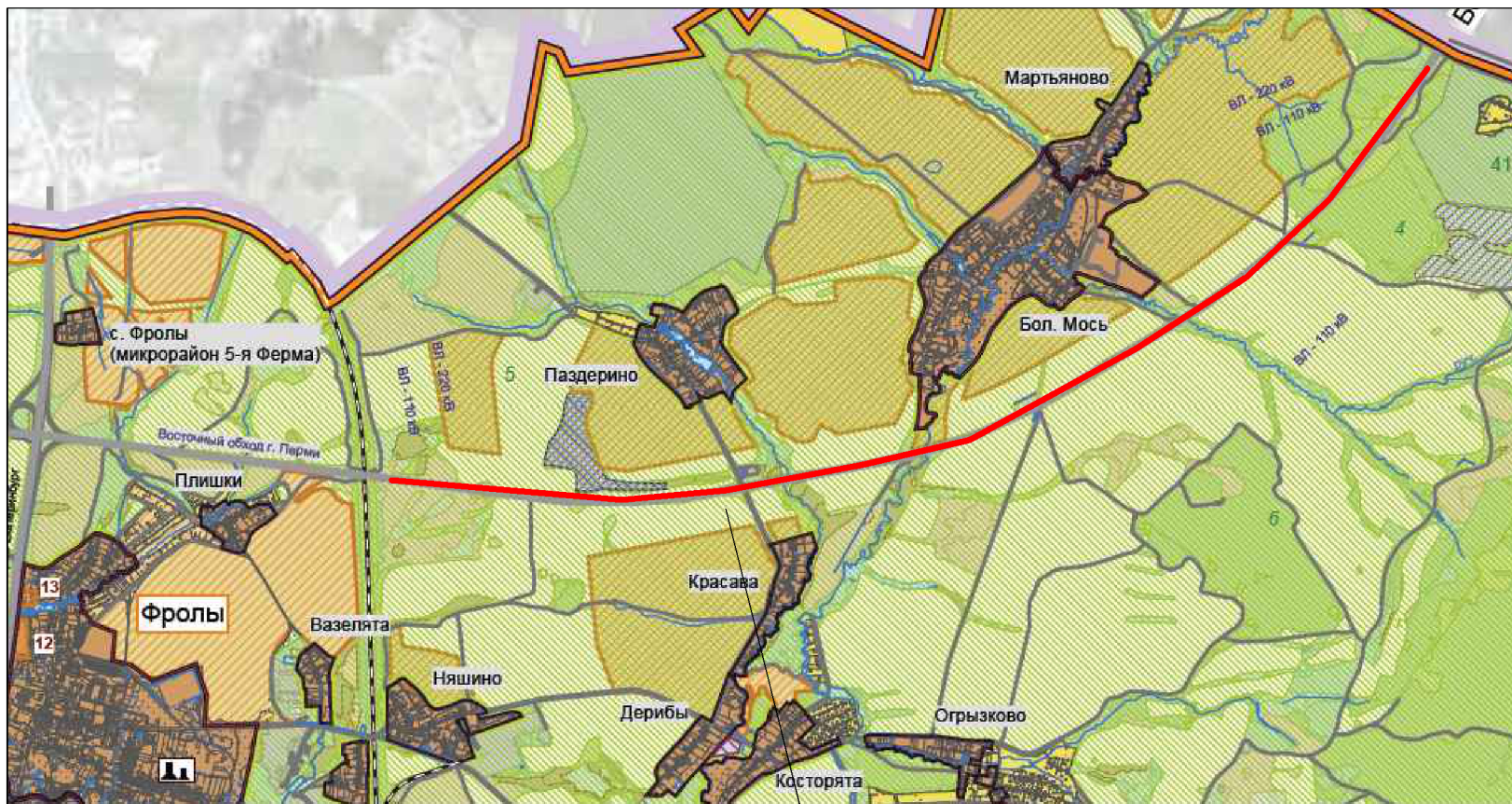
— Красные линии

Каталог поворотных точек красных линий представлен на листе 5

						ПП - 2015
						«Строительство» общинной деревни «Восточный берег» в Пермском крае
						№ 23-н-30 в кадастровой зоне № 17-030 в общинной деревне
						«Восточный берег» в Пермском крае, в границах земельного участка с кадастровым номером 58-01-000000-1092»
Имя	Фамилия	Линия	№	Длина	Дата	
Фриловское сельское поселение						Лист
						4
						5
Директор:	Катаев К.А.			06.15		
Исполнитель:	Петухова Е.В.			06.15		
Чертеж планировки территории						ООО АН "Молотовград"

ЧЕРТЕЖ ПЛАНИРОВКИ ТЕРРИТОРИИ

Функциональное зонирование территории



Условные обозначения:

Границы территорий

	Граница Пермского муниципального района
	Граница Двуреченского сельского поселения
	Граница Сылвенского сельского поселения
	Граница Фроловского сельского поселения
	Границы населенных пунктов
	Административный центр поселения
	Жебreen

	Автомобильные дороги
	Дороги местного значения
	Железная дорога

	Земли лесного фонда
	Земли лесного фонда (сельское лесничество)
	Запретные полосы лесов, расположенные вдоль водных объектов
	Нерестохранные полосы лесов
	Зеленые зоны
	Эксплуатационные леса

	Пермское лесничество
	Территории населенных пунктов
	Зона садоводства и дачных участков

Зоны специального назначения

	Зона кладбищ
	Туристско-рекреационная зона
	Промышленные территории

Развиваемые территории

	Территории включаемые в земли населенных пунктов
	Территории коммунально-производственные
	Территории коммунально-складские
	Территории инженерной и транспортной инфраструктуры
	Территории объектов торговли

Проектируемый объект

						ПП - 2015		
						«Строительство автомобильной дороги «Восточный обход г. Перми». (II очередь) км 23- км 30 и транспортной развязки км 17+500 на автомобильной дороге «Восточный обход г. Перми» (II очередь) в границах земельного участка с кадастровым номером 59:01:0000000:1062»		
Изм.	Кол.уч.	Лист	№ док	Подпись	Дата	Фроловское сельское поселение		
						Стадия	Лист	Листов
						ПП	1	1
Директор	Кетов К.А.				06.15	Чертеж планировки территории		
Исполнитель	Петунина Е.В.				06.15	ООО АН "Мотовилуха"		

**Раздел 2.2. Чертёж планировки территории.
(г.Пермь)**

Иув. № подл.	Подпись и дата	Взам. инв. №

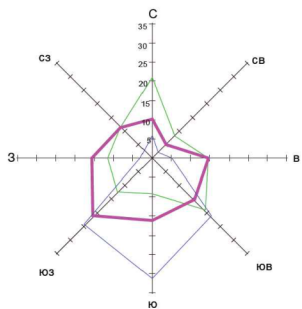
Изм.	Колуч	Лист	№док.	Подпись	Дата

ППТ-2015-ПЗЗ

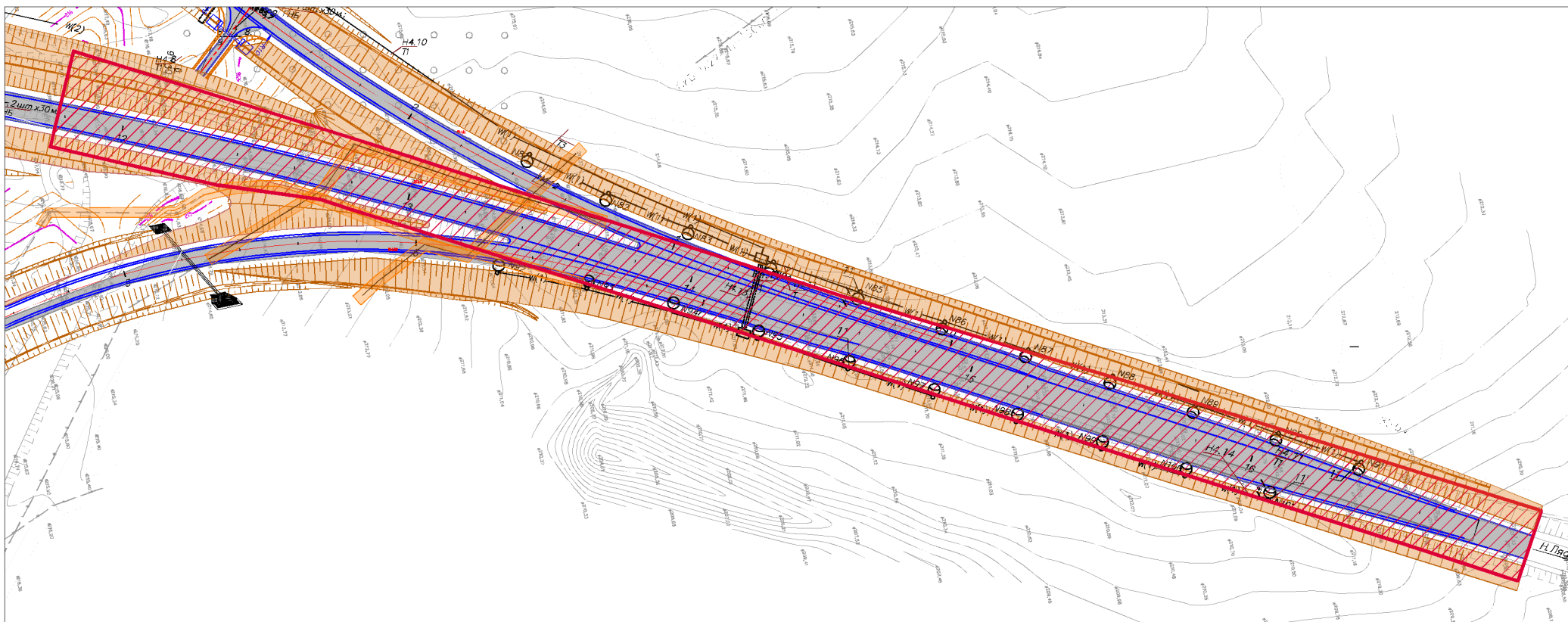
Лист

16

ЧЕРТЕЖ ПЛАНИРОВКИ ТЕРРИТОРИИ




Масштаб 1 см - 10 % — Январь — Июль — Год



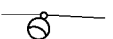
Условные обозначения:



— Проектируемый объект



— Проезжая часть дороги



— Проектируемое наружное освещение



— Охранная зона кабеля связи

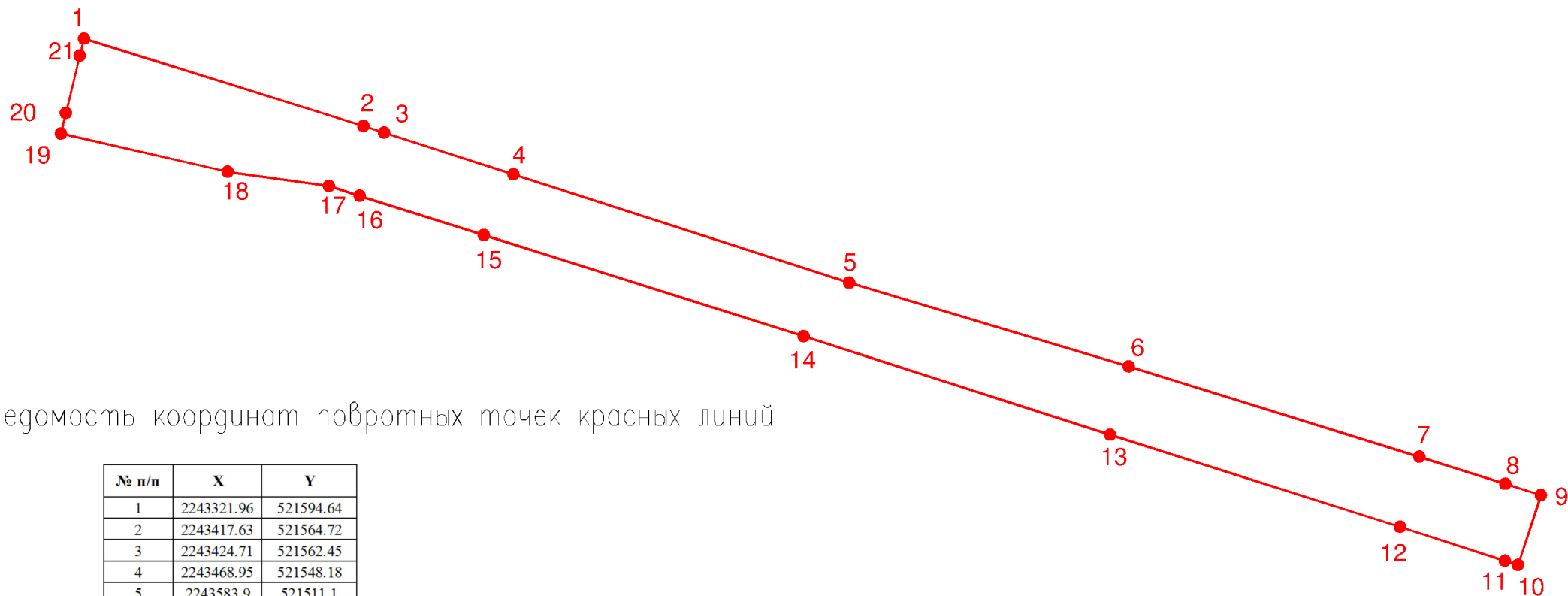
Взам. инв. №
Лист и дата
3. № года

					ПП — 2015		
					«Строительство автомобильной дороги «Восточный обход» в Перми. (II очередь) в границах земельного участка кадастровый номер 59:01:0000000:1062»		
Изм	Кол.уч.	Лист	Издок	Подпись	Дата	г.Пермь	
						Страница	Лист
						ПП	1
Директор	Кетов К.А.				06.15	Чертеж планировки территории	
Инженер	Потемкин Е.Р.				06.15	ООО АН "Морова"	

ЧЕРТЕЖ ПЛАНИРОВКИ ТЕРРИТОРИИ

Разбивочный чертеж красных линий

— Красные линии



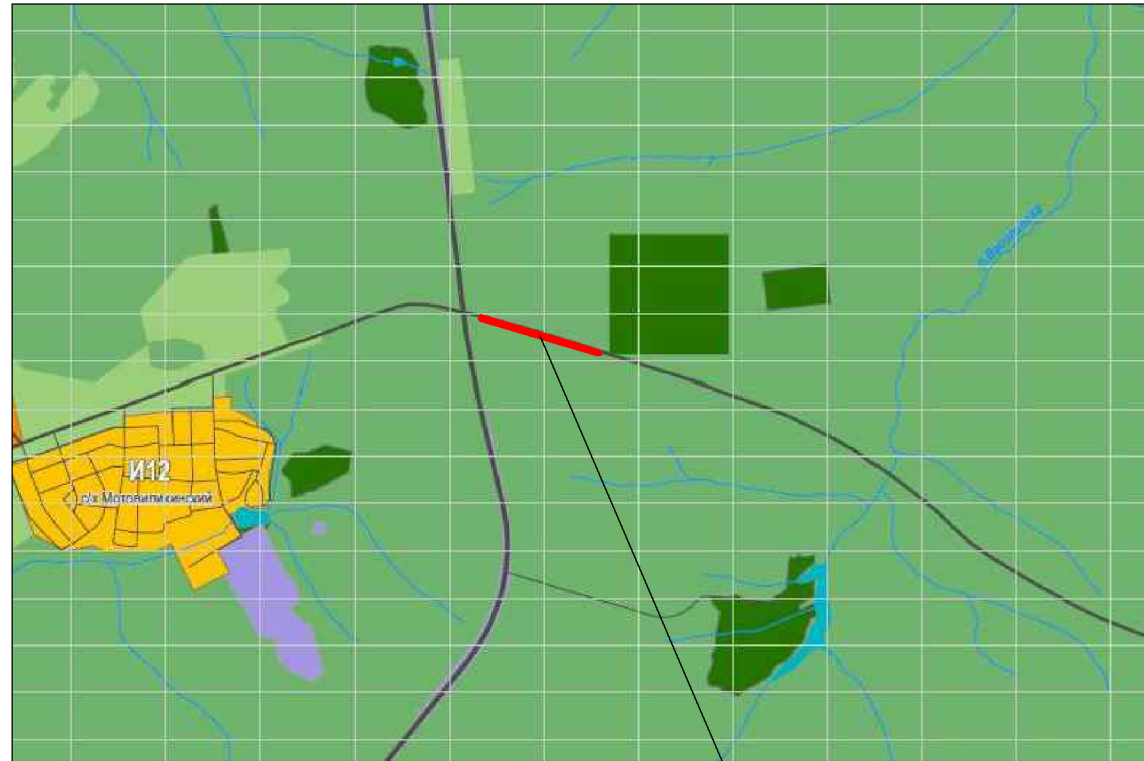
Ведомость координат поворотных точек красных линий

№ п/п	X	Y
1	2243321.96	521594.64
2	2243417.63	521564.72
3	2243424.71	521562.45
4	2243468.95	521548.18
5	2243583.9	521511.1
6	2243679.57	521482.41
7	2243779.03	521451.48
8	2243808.46	521442.2
9	2243820.66	521438.35
10	2243812.81	521414.45
11	2243808.36	521415.89
12	2243772.47	521427.48
13	2243673.17	521459.01
14	2243568.26	521492.77
15	2243458.82	521527.39
16	2243416.35	521540.82
17	2243405.78	521544.17
18	2243371.15	521549.06
19	2243314.05	521562.12
20	2243315.76	521569.16
21	2243320.53	521588.79

						ПП - 2015		
						«Строительство автомобильной дороги «Восточный обход г. Перми» (II очередь) в границах земельного участка кадастровый номером 58:01:0006000:1062»		
Изм.	Кол.уч.	Лист	Носк	Подпись	Дата	г.Пермь		Стация
								ПП
								1
Директор	Кетов К.А.			06.15		Чертеж планировки территории		ООО АН "Мобили
Инженер	Петухова Е.В.			06.15				

ЧЕРТЕЖ ПЛАНИРОВКИ ТЕРРИТОРИИ

Функциональное зонирование территории



Условные обозначения:

ФУНКЦИОНАЛЬНЫЕ ЗОНЫ - СТАНДАРТНЫЕ ТЕРРИТОРИИ НОРМИРОВАНИЯ БЛАГОПРИЯТНЫХ УСЛОВИЙ ЖИЗНЕДЕЯТЕЛЬНОСТИ НАСЕЛЕНИЯ (СТН)

- зона ядро городского центра (СТН-А)
- зона городской центр (СТН-Б)
- зона многофункциональной застройки срединной части города (СТН-В)
- зона многофункциональной жилой застройки (СТН-Г)
- зона жилой застройки (СТН-Д)
- зона удаленных городских центров (СТН-Е)
- зона средне- и малозэтажной застройки (СТН-Ж)
- зона малозэтажной застройки (СТН-И)

ФУНКЦИОНАЛЬНЫЕ ЗОНЫ - ТЕРРИТОРИИ СИТУАТИВНОГО ПРОЕКТИРОВАНИЯ (ТСП)

- зона производственно-коммунальная (ТСП-П)
- зона промышленно-торговая (ТСП-ПТ)
- зона общественно-деловая, специализированная (ТСП-ОД)
- зона открытых пространств, общественно-деловая, специализированная (ТСП-ОПОД)
- зона рекреационных и специальных объектов (ТСП-Р)
- зона экологического природного ландшафта (ТСП-ЭП)
- зона сельскохозяйственного использования (ТСП-СХ)
- зона стабилизации жилой застройки (ТСП-Ж)

проектируемый объект

						ПП – 2015		
						«Строительство автомобильной дороги «Восточный обход в. Пермь». (II очередь км 23– км 30 и транспортной развязки км 17+500 на автомобильной дороге «Восточный обход в. Пермь» (II очередь)» в границах земельного участка с кадастровым номером 59:01:0000000:1062»		
Изм.	Кол.уч.	Лист	Нгрок	Подпись	Дата	г.Пермь		
						ПП	1	1
Директор	Кетов КА				06.15	Чертеж планировки территории		
Исполнитель	Петунина Е.В.				06.15			
						ООО АН "Мотовилиха"		

М *Мотовилиха*

агентство недвижимости

ООО АН «Мотовилиха»
614070, г. Пермь, ул. Дружбы, 23
тел/факс: (342) 2-63-06-60
E-mail: motoviliha@perm.ru
www.motoviliha.perm.ru

ПРОЕКТ ПЛАНИРОВКИ ТЕРРИТОРИИ И ПРОЕКТ МЕЖЕВАНИЯ ТЕРРИТОРИИ,

предусматривающие размещение объекта

«Строительство автомобильной дороги «Восточный обход г. Перми».

(II очередь) км 23-км 30 и транспортной развязки км 17+500 на автомобильной
дороге «Восточный обход г. Перми» (II очередь)» в границах земельного
участка с кадастровым номером 59:01:0000000:1062»

Том 3.

Проект межевания территории.

М *Мотовилиха*

агентство недвижимости

ООО АН «Мотовилиха»
614070, г. Пермь, ул. Дружбы, 23
тел/факс: (342) 2-63-06-60
E-mail: motoviliha@perm.ru
www.motoviliha.perm.ru

ПРОЕКТ ПЛАНИРОВКИ ТЕРРИТОРИИ И ПРОЕКТ МЕЖЕВАНИЯ ТЕРРИТОРИИ,

предусматривающие размещение объекта

«Строительство автомобильной дороги «Восточный обход г. Перми».

(II очередь) км 23-км 30 и транспортной развязки км 17+500 на автомобильной
дороге «Восточный обход г. Перми» (II очередь)» в границах земельного
участка с кадастровым номером 59:01:0000000:1062»

Том 3.

Проект межевания территории.

Заказчик:

КГБУ «Управление автомобильных дорог и транспорта» Пермского края

Подрядчик:

ООО АН «Мотовилиха»

Директор

К.А. Кетов

г. Пермь, 2015 год

М *Мотовилиха*

агентство недвижимости

ООО АН «Мотовилиха»
614070, г. Пермь, ул. Дружбы, 23
тел/факс: (342) 2-63-06-60
E-mail: motoviliha@perm.ru
www.motoviliha.perm.ru

ПРОЕКТ ПЛАНИРОВКИ ТЕРРИТОРИИ И ПРОЕКТ МЕЖЕВАНИЯ ТЕРРИТОРИИ,

предусматривающие размещение объекта

«Строительство автомобильной дороги «Восточный обход г. Перми».

(II очередь) км 23-км 30 и транспортной развязки км 17+500 на автомобильной
дороге «Восточный обход г. Перми» (II очередь)» в границах земельного
участка с кадастровым номером 59:01:0000000:1062»

Том 3.

Проект межевания территории.

г. Пермь, 2015 год

Состав проекта планировки территории и проекта межевания территории

Том № 1. Основная часть проекта планировки территории.

Раздел 1. Положение о размещении проектируемого объекта строительства.

Раздел 2. Чертёж проекта планировки территории.

Том № 2. Материалы по обоснованию проекта планировки территории.

Раздел 3. Пояснительная записка.

Раздел 4. Графические материалы.

Том № 3. Проект межевания территории

Раздел 5. Текстовая часть.

Раздел 6. Графическая часть.

Изм.	Колуч	Лист	№док.	Подпись	Дата	ППТ-2015-ПЗЗ	Лист
							3
Изм.	Колуч	Лист	№док.	Подпись	Дата		
Ивв. № подл.	Подпись и дата	Взам. инв. №					

Содержание

Проект межевания территории

Раздел 5. Текстовая часть.	Стр.
5.1. Введение	6
5.2. Цель разработки проекта	7
5.3. Исходные материалы, используемые в проекте межевания	7
5.4. Опорно-межевая сеть на территории проектирования	8
5.5. Рекомендации по порядку установления границ на местности	8
5.6. Параметры проектируемого земельного участка	9
5.7. Формирование красных линий	11
Раздел 6. Графическая часть.	12
6.1. Чертеж межевания территории	13
6.1.1. Чертеж межевания территории (Фроловское сельское поселение)	14
6.1.2. Чертеж межевания территории (г.Пермь)	16
Текстовые приложения	

Изм. № подл.	Подпись и дата	Взам. инв. №

Изм.	Кодуч	Лист	№док.	Подпись	Дата

Том № 3.

Проект межевания территории

Ив. № подл.	Подпись и дата	Взам. инв. №

Изм.	Колуч	Лист	№док.	Подпись	Дата

ППТ-2015-ПЗЗ

Раздел 5. Текстовая часть.

5.1. Введение.

Разработка документации по планировке территории под строительство автомобильной дороги «Восточный обход г. Перми». Подготовка проекта межевания осуществлена применительно к застроенной территории, расположенной в границах элементов планировочной структуры.

Подготовка проекта межевания застроенной территорий осуществляется в целях установления границ застроенных земельных участков и границ незастроенных земельных участков. Подготовка проектов межевания подлежащих застройке территорий осуществляется в целях установления границ незастроенных земельных участков, планируемых для предоставления юридическим лицам для строительства, а также границ земельных участков, предназначенных для размещения объектов капитального строительства местного значения.

Подготовка проекта межевания территории осуществляется в составе проекта планировки территории.

Размеры земельных участков в границах застроенных территорий устанавливаются с учетом фактического землепользования и градостроительных нормативов и правил, действовавших в период застройки указанных территорий. Если в процессе межевания территорий выявляются земельные участки, размеры которых превышают установленные градостроительным регламентом предельные (минимальные и (или) максимальные) размеры земельных участков, для строительства предоставляются земельные участки, сформированные на основе выявленных земельных участков, при условии соответствия их размеров градостроительному регламенту. Проект межевания территории включает в себя чертеж межевания территории, на котором отображаются:

- красные линии, утвержденные в составе проекта планировки территории;

Взам. инв. №	Подпись и дата	Инв. № подл.								
ППТ-2015-П33										Лист
										6
Изм.	Кодуч.	Лист	№док.	Подпись	Дата					

Таблица №1 - Экспликация формируемых земельных участков (Фроловское СП)

Номер участка на чертеже	Адрес земельного участка (Местоположение)	Категория земель	Вид разрешенного использования	Площадь по проекту, кв.м.	Примечание
ЗУ1(1)	Пермский край, Пермский район, Фроловское сельское поселение	земли промышленности, энергетики, транспорта, связи, радиовещания, телевидения, информатики, земли для обеспечения космической деятельности, земли обороны, безопасности и земли иного специального назначения;	автомобильный транспорт	2442	Земельный участок образован из земель находящихся в государственной или муниципальной собственности
ЗУ1(2)	Пермский край, Пермский район, Фроловское сельское поселение		автомобильный транспорт	2714	Земельный участок образован из земель находящихся в государственной или муниципальной собственности
ЗУ1(3)	Пермский край, Пермский район, Фроловское сельское поселение		автомобильный транспорт	4609	Земельный участок образован из земель находящихся в государственной или муниципальной собственности
ЗУ1(4)	Пермский край, Пермский район, Фроловское сельское поселение		автомобильный транспорт	40713	Земельный участок образован из земель находящихся в государственной или муниципальной собственности

Изм. № подл.	Подпись и дата	Взам. инв. №

Изм.	Кодуч	Лист	№док.	Подпись	Дата	ППТ-2015-ПЗЗ	Лист 9

ЗУ1(5)	Пермский край, Пермский район, Фроловское сельское поселение	земли промышленности, энергетики, транспорта, связи, радиовещания, телевидения, информатики, земли для обеспечения космической деятельности, земли обороны, безопасности и земли иного специального назначения;	автомобильный транспорт	2292	Земельный участок образован из земель находящихся в государственной или муниципальной собственности
ЗУ1(6)	Пермский край, Пермский район, Фроловское сельское поселение		автомобильный транспорт	17750	Земельный участок образован из земель находящихся в государственной или муниципальной собственности
ЗУ1(7)	Пермский край, Пермский район, Фроловское сельское поселение		автомобильный транспорт	1539	Земельный участок образован из земель находящихся в государственной или муниципальной собственности
ЗУ1(8)	Пермский край, Пермский район, Фроловское сельское поселение		автомобильный транспорт	14973	Земельный участок образован из земель находящихся в государственной или муниципальной собственности
ЗУ1(9)	Пермский край, Пермский район, Фроловское сельское поселение		автомобильный транспорт	11657	Земельный участок образован из земель находящихся в государственной или муниципальной собственности

S(ЗУ1)=98689

Таблица №2 - Экспликация формируемых земельных участков (г.Пермь)

Номер участка на чертеже	Адрес земельного участка (Местоположение)	Категория земель	Вид разрешенного использования	Площадь по проекту, кв.м.	Примечание
ЗУ1	Пермский край, г.Пермь	Земли населенных пунктов	автомобильный транспорт	12798	Земельный участок образован путем раздела с сохранением исходного в измененных границах земельного участка с кадастровым номером 59:01:0000000:1062

Взам. инв. №

Подпись и дата

Инв. № подл.

В таблице №3 и №4 приведены координаты формируемых земельных участков в Фроловском сельском поселении и г.Перми.

Таблица №3 – Координаты формируемого земельного участка (Фроловское сельское поселение)

ЗУ(1)

№ точки	X	Y
1	509105,59	2234141,74
2	509097,76	2234193,50
3	509078,70	2234441,62
4	509083,91	2234443,13
5	509079,91	2234459,26
6	509071,28	2234467,89
7	509074,63	2234441,11
8	509064,64	2234440,05
9	509074,71	2234355,77
10	509084,83	2234298,36
11	509087,98	2234269,98
12	509086,16	2234256,27
13	509094,47	2234189,51
14	509098,46	2234157,51
15	509100,52	2234140,95

ЗУ(2)

16	509068,80	2234467,70
17	509050,81	2234700,60
18	509037,69	2234686,13
19	509041,46	2234654,55
20	509048,29	2234554,21
21	509063,28	2234467,24

ЗУ(3)

22	509044,23	2234769,37
23	509021,26	2234992,09
24	509006,87	2234992,73
25	509008,29	2234986,79
26	509007,78	2234982,51
27	509000,33	2234977,07
28	509003,23	2234952,10
29	509014,90	2234851,80

Изм.	Кодуч	Лист	№док.	Подпись	Дата	Изм. № подл.	Взам. инв. №
							Подпись и дата

30	509025,12	2234768,53
----	-----------	------------

3У(4)

31	509002,68	2235095,57
32	509002,40	2235116,74
33	508966,74	2235357,12
34	508920,31	2235656,69
35	508924,99	2235656,97
36	508923,23	2235668,84
37	508918,33	2235667,71
38	508915,93	2235700,62
39	508918,52	2235711,83
40	508907,15	2235901,87
41	508874,10	2236017,51
42	508878,39	2236029,78
43	508881,44	2236069,29
44	508874,42	2236109,68
45	508866,82	2236117,64
46	508863,49	2236168,53
47	508873,50	2236168,59
48	508873,42	2236180,59
49	508863,42	2236180,53
50	508864,90	2236283,93
51	508876,68	2236292,23
52	508875,25	2236373,88
53	508884,33	2236474,49
54	508886,53	2236633,10
55	508891,02	2236729,82
56	508932,59	2236936,30
57	508925,51	2236947,65
58	508937,04	2236980,96
59	508924,20	2236975,92
60	508901,60	2236890,01
61	508885,22	2236795,53
62	508882,89	2236735,12
63	508870,14	2236633,66
64	508863,26	2236606,83
65	508858,71	2236545,70
66	508846,51	2236436,61
67	508844,33	2236338,48
68	508845,66	2236238,43
69	508841,66	2236238,42

Изм. № подл.	Подпись и дата	Взам. инв. №

Изм.	Кофуч	Лист	№док.	Подпись	Дата

108	509106,23	2237851,24
109	509103,13	2237861,14
110	509095,49	2237868,20
111	509108,65	2237919,30
112	509102,14	2237919,89
113	509094,85	2237893,83
114	509077,53	2237826,04
115	509075,49	2237816,75
116	509055,89	2237727,50
117	509037,17	2237629,82
118	509018,83	2237531,62
119	509000,76	2237433,33
120	508977,09	2237306,11
121	508983,09	2237304,92
122	508981,18	2237294,40

3У(7)

123	508943,13	2237352,56
124	508959,45	2237440,93
125	508979,51	2237538,97
126	508997,89	2237637,35
127	509012,19	2237711,95
128	508985,65	2237604,94
129	508952,09	2237427,67
130	508945,04	2237369,01

3У(8)

131	509350,58	2238534,23
132	509573,77	2238906,19
133	509610,46	2238964,77
134	509616,57	2238979,88
135	509679,94	2239074,84
136	509678,66	2239087,30
137	509757,97	2239202,65
138	509760,72	2239206,65
139	509763,37	2239210,88
140	509752,88	2239220,13
141	509742,01	2239204,77
142	509740,82	2239203,07
143	509724,18	2239179,37
144	509713,78	2239162,79
145	509702,84	2239145,36

Взам. инв. №	
Подпись и дата	
Инв. № подл.	

Изм.	Количество	Лист	№ док.	Подпись	Дата

146	509698,91	2239133,92
147	509692,83	2239116,23
148	509682,95	2239102,43
149	509676,59	2239093,77
150	509673,87	2239089,37
151	509662,94	2239071,67
152	509649,65	2239050,13
153	509624,35	2239009,15
154	509602,50	2238963,97
155	509576,65	2238921,83
156	509554,89	2238886,03
157	509516,90	2238827,78
158	509476,59	2238761,76
159	509418,35	2238665,86
160	509368,61	2238579,58
161	509358,23	2238561,02
162	509323,86	2238502,74
163	509275,72	2238404,18
164	509226,07	2238288,01
165	509199,96	2238213,88
166	509197,83	2238208,49
167	509196,28	2238204,58
168	509189,77	2238207,15
169	509156,10	2238113,85
170	509148,76	2238078,78
171	509144,45	2238058,24
172	509154,91	2238054,86
173	509160,81	2238053,01
174	509174,12	2238110,73
175	509184,33	2238117,82
176	509207,29	2238197,30
177	509233,66	2238262,58
178	509266,33	2238357,15
179	509305,11	2238430,53

ЗУ(9)

180	510033,81	2239601,26
181	510185,07	2239783,32
182	510199,63	2239791,66
183	510295,54	2239900,48
184	510296,05	2239904,54
185	510298,00	2239920,16

Изм. № подл.	Подпись и дата	Взам. инв. №

Изм.	Колуч.	Лист	№док.	Подпись	Дата

186	510313,94	2239935,03
187	510328,28	2239953,62
188	510341,30	2239966,37
189	510373,17	2239994,00
190	510379,76	2240003,47
191	510378,89	2240004,48
192	510330,70	2239958,06
193	510295,82	2239922,88
194	510286,66	2239913,64
195	510220,04	2239842,20
196	510136,16	2239742,12
197	510070,22	2239664,63
198	510026,62	2239608,64
199	510008,95	2239585,94
200	509948,16	2239506,92
201	509890,38	2239427,04
202	509862,80	2239386,08
203	509824,21	2239328,40
204	509820,86	2239330,61
205	509814,26	2239320,71
206	509801,91	2239302,23
207	509793,27	2239289,34
208	509798,36	2239286,16
209	509800,40	2239285,13
210	509811,87	2239283,88
211	509827,41	2239300,28
212	509892,61	2239405,96

Таблица №3 – Координаты формируемого земельного участка (Фроловское сельское поселение)

№ п/п	X	Y
1	2243321.96	521594.64
2	2243417.63	521564.72
3	2243424.71	521562.45
4	2243468.95	521548.18
5	2243583.9	521511.1
6	2243679.57	521482.41
7	2243779.03	521451.48
8	2243808.46	521442.2
9	2243820.66	521438.35

Взам. инв. №	
Подпись и дата	
Инв. № подл.	

Изм.	Колич.	Лист	№ док.	Подпись	Дата

10	509021,26	2234992,09
11	509070,57	2234989,93
12	509066,55	2235094,08
13	509002,67	2235095,57
14	509002,39	2235116,74
15	508966,74	2235357,12
16	508920,30	2235656,68
17	508924,99	2235656,97
18	508923,23	2235668,84
19	508918,32	2235667,71
20	508915,93	2235700,60
21	508918,52	2235711,83
22	508907,14	2235901,87
23	508874,10	2236017,51
24	508878,37	2236029,76
25	508881,43	2236069,29
26	508874,42	2236109,67
27	508866,82	2236117,64
28	508863,50	2236168,53
29	508873,49	2236168,59
30	508873,42	2236180,59
31	508863,42	2236180,53
32	508864,90	2236283,93
33	508876,68	2236292,23
34	508875,24	2236373,88
35	508884,33	2236474,48
36	508886,53	2236633,10
37	508891,02	2236729,82
38	508932,58	2236936,30
39	508925,50	2236947,65
40	508937,03	2236980,96
41	508944,77	2236983,99
42	508992,65	2236961,76
43	509045,30	2236943,33
44	509053,84	2236962,76
45	508965,47	2237014,46
46	508963,48	2237010,65
47	508943,05	2237018,98
48	508980,91	2237203,19
49	508988,14	2237239,79
50	508988,84	2237242,97
51	508990,49	2237250,28

Изм. № подл.	Подпись и дата	Взам. инв. №

Изм.	Колич.	Лист	№ док.	Подпись	Дата

139	509430,59	2238777,35
140	509360,38	2238659,39
141	509329,63	2238602,05
142	509283,90	2238512,47
143	509194,46	2238314,08
144	509157,22	2238220,04
145	509155,09	2238214,65
146	509126,95	2238124,37
147	509096,23	2238039,14
148	509084,82	2238042,83
149	509066,48	2237981,68
150	509072,23	2237979,98
151	509058,60	2237930,58
152	509057,34	2237925,88
153	509045,48	2237882,80
154	509038,78	2237835,93
155	509023,70	2237767,37
156	509016,82	2237736,09
157	509012,19	2237711,95
158	508985,65	2237604,94
159	508952,08	2237427,66
160	508945,03	2237369,01
161	508943,14	2237352,56
162	508937,87	2237324,04
163	508932,95	2237324,94
164	508923,93	2237275,76
165	508930,82	2237274,50
166	508925,72	2237246,30
167	508925,19	2237243,42
168	508912,23	2237172,17
169	508893,09	2237067,02
170	508882,11	2237059,78
171	508874,11	2237061,55
172	508841,52	2237059,05
173	508831,20	2237033,61
174	508873,16	2236986,75
175	508849,60	2236890,58
176	508823,26	2236742,05
177	508813,99	2236712,21
178	508810,50	2236687,40
179	508816,22	2236655,72
180	508803,47	2236580,24

Изм. № подл.	Подпись и дата	Взам. инв. №

Изм.	Колуч.	Лист	№док.	Подпись	Дата

181	508800,28	2236372,07
182	508805,35	2236288,72
183	508804,34	2236237,52
184	508805,71	2236182,26
185	508811,91	2236182,29
186	508814,74	2236136,20
187	508812,04	2236114,78
188	508820,07	2236032,42
189	508822,45	2236008,04
190	508824,42	2235989,44
191	508829,22	2235949,48
192	508857,19	2235736,74
193	508862,86	2235707,21
194	508870,65	2235646,46
195	508873,24	2235646,68
196	508926,44	2235145,05
197	508941,73	2235096,81
198	508882,42	2235098,13
199	508883,83	2234994,65
200	508953,03	2234993,57
201	508944,54	2234982,58
202	508949,20	2234944,39
203	508963,49	2234845,42
204	508975,87	2234746,35
205	508983,36	2234668,76
206	508991,81	2234648,62
207	509005,63	2234548,52
208	509013,20	2234447,17
209	508987,82	2234443,82
210	508989,72	2234426,03
211	509012,10	2234427,76
212	509023,83	2234334,22
213	509022,22	2234334,01
214	509027,24	2234295,04
215	509033,84	2234295,48
216	509053,90	2234133,47
217	508988,19	2237240,27
218	508986,90	2237240,28
219	508985,92	2237240,72
220	508984,43	2237241,91
221	508981,81	2237243,11
222	508977,95	2237242,76

Изм. № подл.	Подпись и дата	Взам. инв. №

Изм.	Кофуч	Лист	№док.	Подпись	Дата

307	509745,86	2239275,26
308	509774,78	2239231,48
309	509771,84	2239232,24
310	509769,63	2239237,29
311	509771,91	2239243,75
312	509773,82	2239244,94
313	509773,95	2239247,14
314	509774,82	2239248,79
315	509775,54	2239250,47
316	509776,22	2239252,25
317	509776,75	2239254,01
318	509777,05	2239255,74
319	509776,54	2239257,15
320	509774,93	2239257,98
321	509773,13	2239258,69
322	509769,35	2239260,16
323	509767,43	2239261,06
324	509763,41	2239263,95
325	509753,63	2239274,70
326	509752,92	2239276,51
327	509752,12	2239278,33
328	509751,43	2239280,44
329	509750,80	2239282,83

Инов. № подл.	Подпись и дата	Взам. инв. №

Изм.	Количество	Лист	№ док.	Подпись	Дата

6.1. Чертеж межевания территории

Иув. № подл.	Подпись и дата	Взам. инв. №

Изм.	Колуч	Лист	№док.	Подпись	Дата

ППТ-2015-ПЗЗ

Лист

27

**6.1. Чертеж межевания территории
(Фроловское сельское поселение, Пермский муниципальный район, Пермский край)**

Изм.	Колуч	Лист	№док.	Подпись	Дата

ЧЕХТЕК МЕЖЕВАНИЯ ТЕРРИТОРИИ

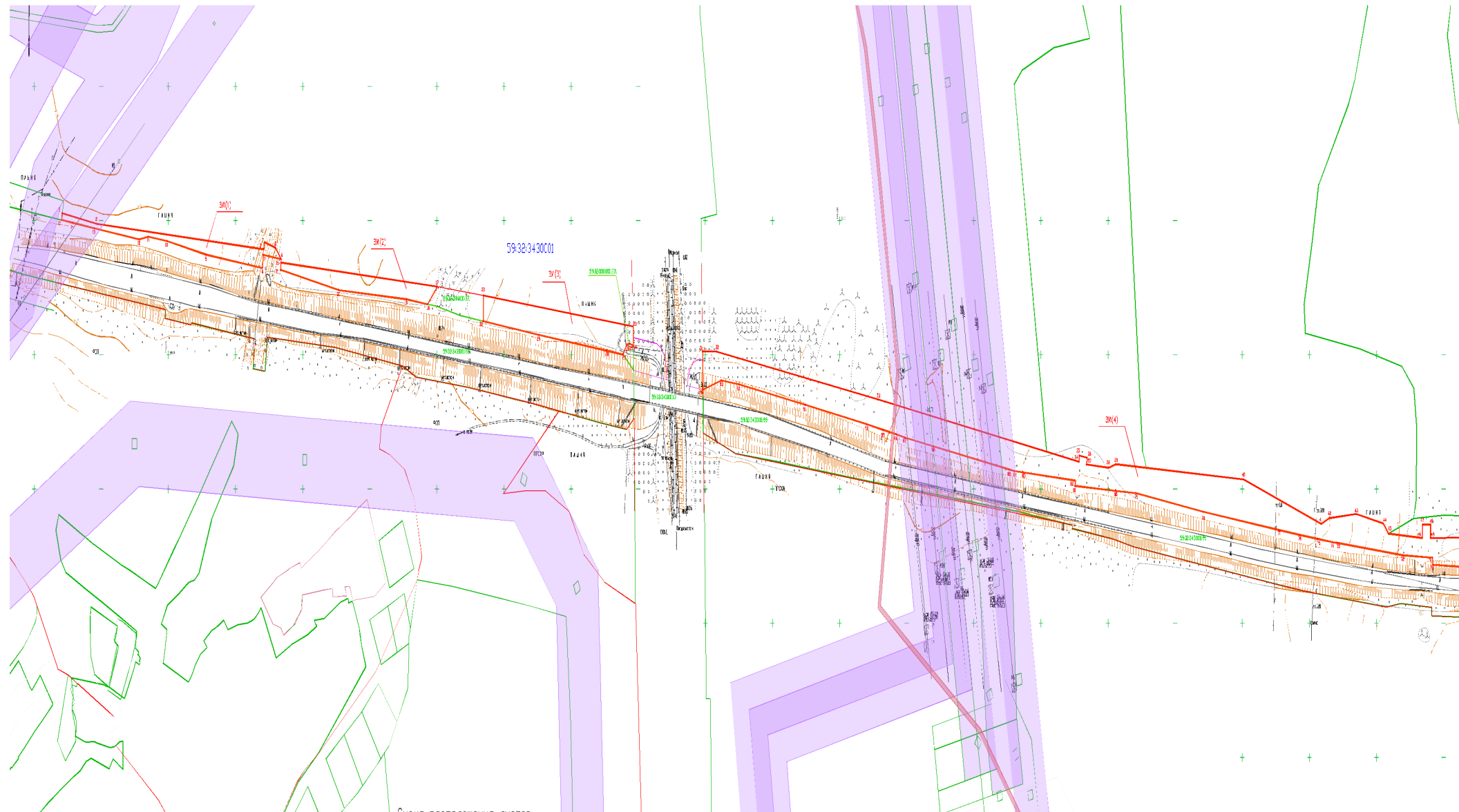
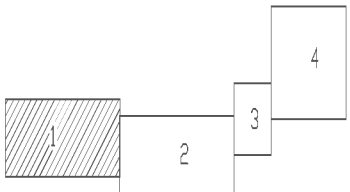


Схема расположения листов

- Числовые обозначения**
- граница земельного участка
 - граница ЗУ продавца и покупателя
 - 59:32:34:3001 - кадастровый номер участка
 - 59:32:34:3001.99 - кадастровый номер земельной части
 - граница линии
 - зонаная зона объектов электросетевого хозяйства
 - охранный знак линии и сооружения связи



Листы и дата

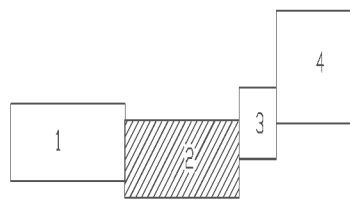
Линия соединения с листом 2

					ПТ - 2015	
«Иркутская область, Иркутский край, Иркутский район, г. Иркутск» «Иркутская область, Иркутский край, Иркутский район, г. Иркутск» «Иркутская область, Иркутский край, Иркутский район, г. Иркутск»						
Фак	Датум	Лист	Код	Страна	Дата	Страна
						ПТ
Образование земельного участка						Страна
						ПТ
Длина	Вид	Класс	С/С	С/С	С/С	С/С

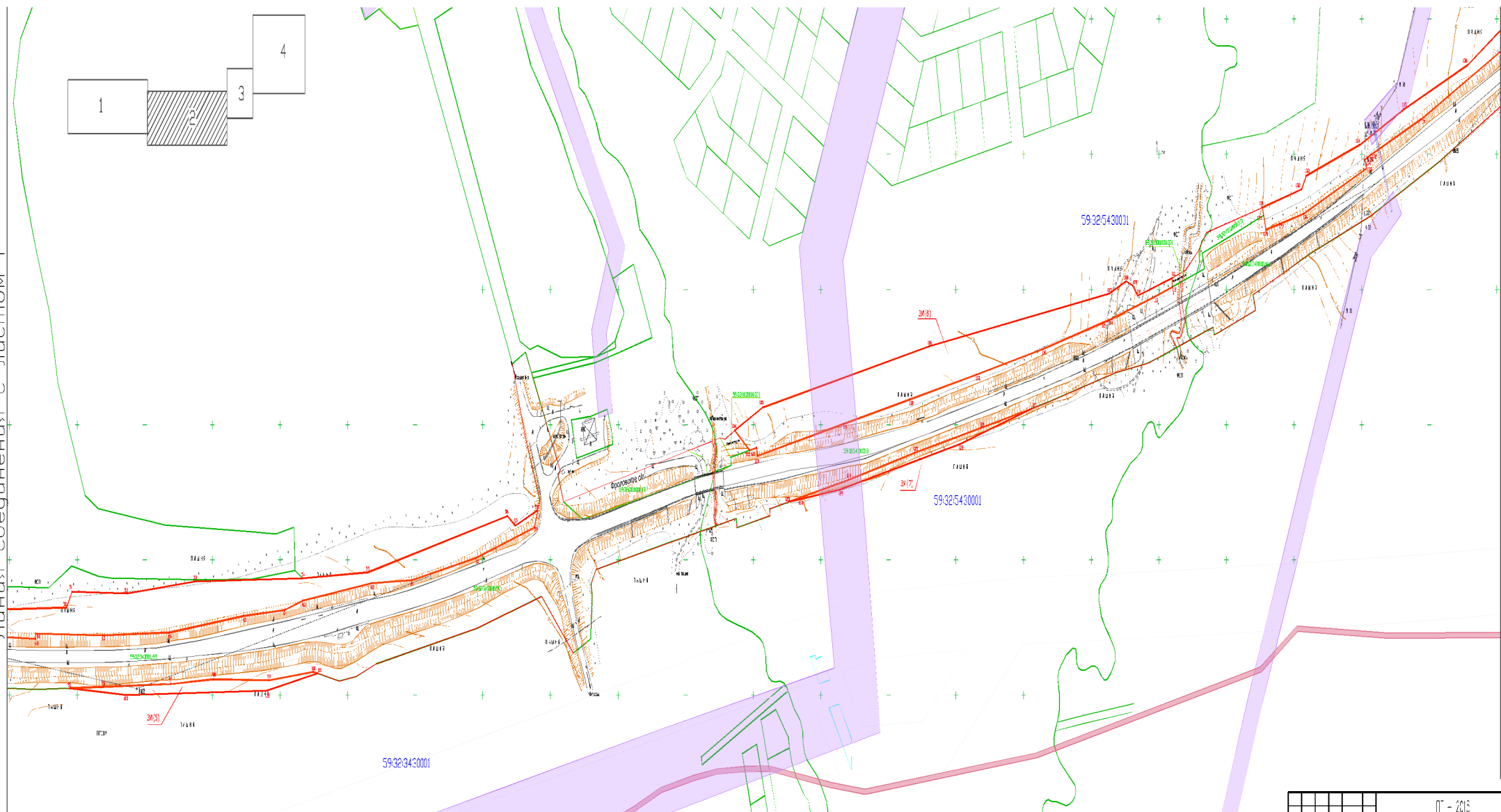
ЧЕРТЕЖ МЕЖЕВАНИЯ ТЕРРИТОРИИ



Схема расположения листов



Линия соединения с листом 1



Условные обозначения:

- граница земельного участка
- граница земельного участка «земельный участок»
- 59:32:34:30001 - кадастровый номер земельного участка
- 59:32:34:30001:99 - кадастровый номер земельного участка
- - сведения об объектах централизованного водоснабжения
- - сведения об объектах инженерной инфраструктуры

		ПТ - 2015	
		«Инженерно-геодезическая фирма «Вектор» ООО, г. Москва, ул. Пролетарская, д. 10, стр. 10, кадастровый номер земельного участка 50:01:0080000:001»	
Исполнитель	Петришвили А.А.	Состав	Петришвили А.А.
Проверенный	Петришвили А.А.	Дата	2015 г.

ЧЕРТЕЖ МЕЖЕВАНИЯ ТЕРРИТОРИИ

Линия соединения с листом 3

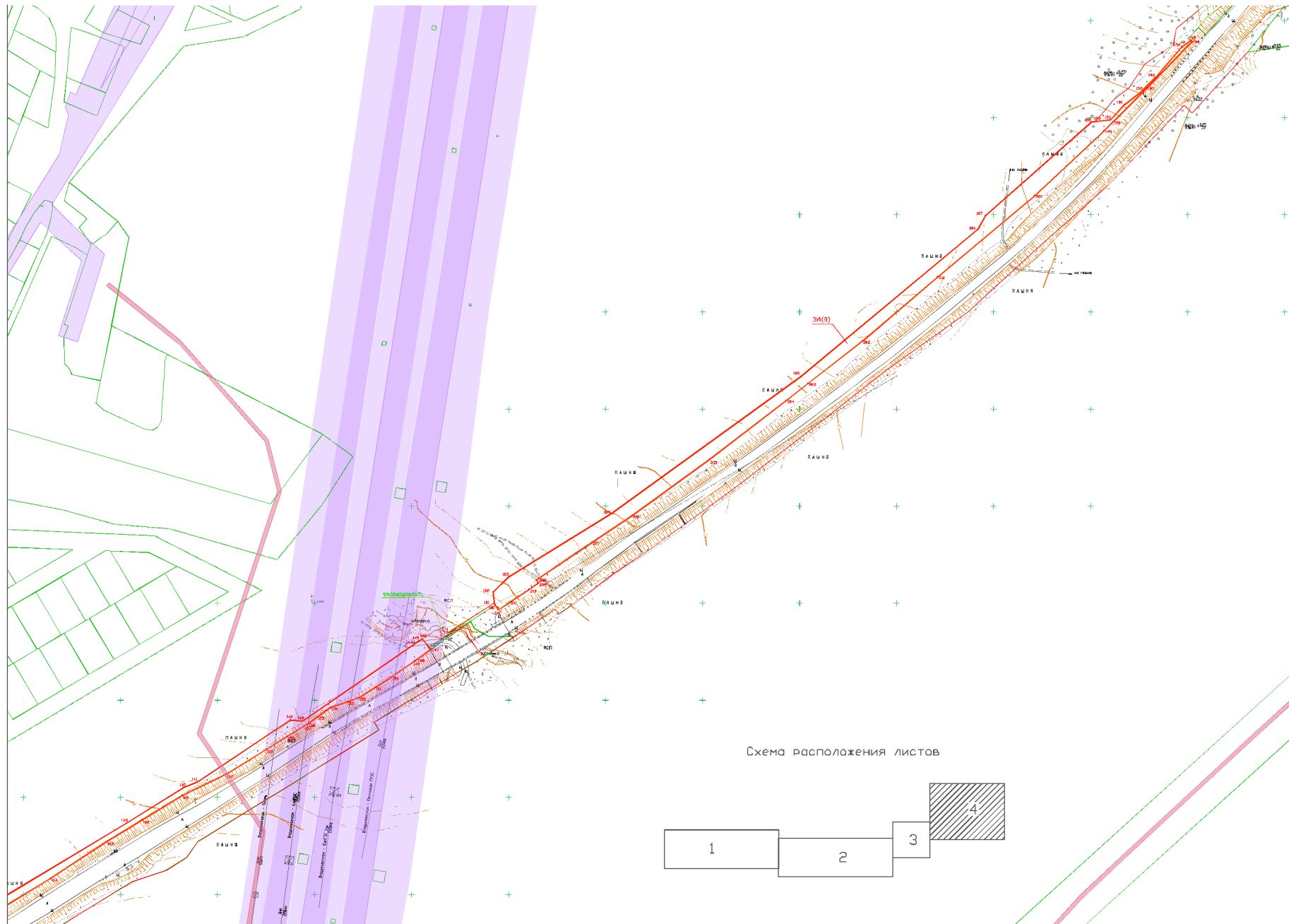
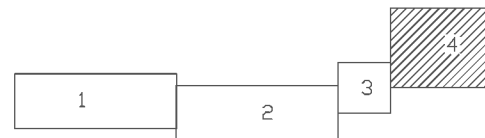


Схема расположения листов



Условные обозначения:

- граница проекционного объекта
- граница ЭМ, предыдущего кадастровый змет
- 59:32:3430001 — кадастровый номер квартала
- 59:32:3430001:99 — кадастровый номер земельного участка
- оранная зона сетей электросетевого хозяйства
- оранная зона линии и соединений связи

Лист 4 из 4
Лист 4 из 4
Лист 4 из 4

ПП - 2015					
«Отрицательная автомобильная дорога «Восточный обход в Парке» в границах территории, подлежащей изъятию для государственных нужд Московской области, в границах территории, подлежащей изъятию для государственных нужд Московской области, кадастровый номер 50:01:0050001:002»					
Иж.	Конт.	Лист	Ндр.	Пол.	Дата
Фрагмент сельхоз поселения					
				Страна	Лист
				ПП	4

**6.2. Чертеж межевания территории
(г.Пермь)**

Иув. № подл.	Подпись и дата	Взам. инв. №

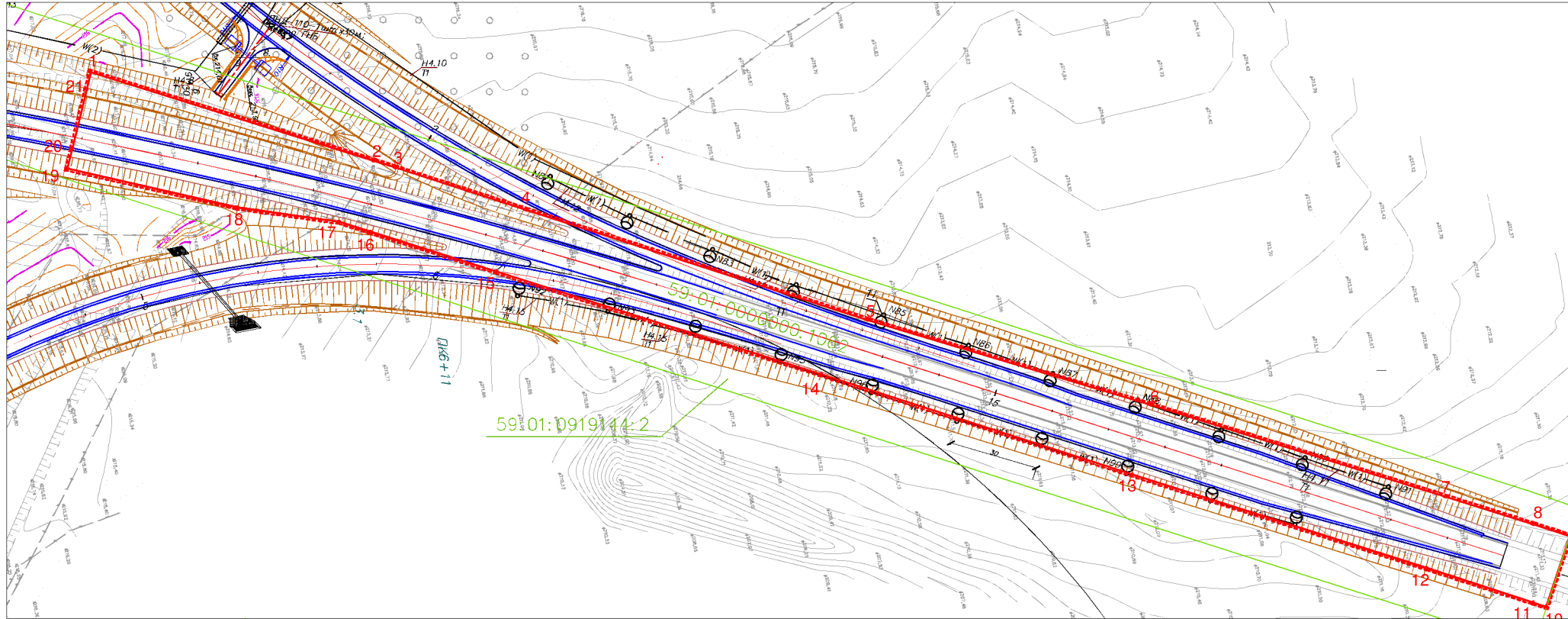
Изм.	Колуч	Лист	№док.	Подпись	Дата

ППТ-2015-ПЗЗ

Лист

30

ЧЕРТЕЖ МЕЖЕВАНИЯ ТЕРРИТОРИИ



Условные обозначения

- — граница проектируемого объекта
- — граница ЗУ, прошедшего кадастровый учет
- 59:32:3430001 — кадастровый номер квартала
- 59:32:3430001:99 — кадастровый номер земельного участка
- - - - - красная линия

						ПП — 2015		
						«Строительство автомобильной дороги «Восточный обход» в Перми. (II очередь) м. 23+км 30+ — трассовый разрывы км 17+500 на автомобильной дороге «Восточный обход» в Перми (II очередь) в границах земельного участка кадастровый номером 59:01:0000000:1062»		
Изм.	Код.уч.	Лист	№ док.	Подпись	Дата	Страница	Лист	Лист
						г. Пермь	ПП	1
Директор	Кетов К.А.				06.15	Чертеж межевания территории		ООО АН "МомоВизи"
Исполнитель	Петухова Е.В.				06.15			