



УПРАВЛЕНИЕ АРХИТЕКТУРЫ И ГРАДОСТРОИТЕЛЬСТВА
АДМИНИСТРАЦИИ ПЕРМСКОГО МУНИЦИПАЛЬНОГО РАЙОНА

РАСПОРЯЖЕНИЕ

16.06.2016

№ 26-р

О разработке проекта межевания части территории д. Большая Мось и д. Мартьяново Фроловского сельского поселения Пермского муниципального района Пермского края, с целью строительства транспортной инфраструктуры

В соответствии с п. 20 ч. 1, ч. 4 ст. 14, п. 15 ч. 1 ст. 15 Федерального закона от 06.10.2003 № 131-ФЗ «Об общих принципах организации местного самоуправления в Российской Федерации», ст. ст. 45, 46 Градостроительного кодекса Российской Федерации, п. 5.7. Положения об Управлении архитектуры и градостроительства администрации Пермского муниципального района, утвержденного распоряжением администрации Пермского муниципального района Пермского края от 16.05.2016 № 88-р, на основании письма Министерства по управлению имуществом и земельным отношениям Пермского края от 06.06.2016 № СЭД-Ивн31-02-2-15-407:

1. Разрешить Министерству по управлению имуществом и земельным отношениям Пермского края разработать проект межевания части территории д. Большая Мось и д. Мартьяново Фроловского сельского поселения Пермского муниципального района Пермского края, с целью строительства транспортной инфраструктуры, согласно Приложению к настоящему распоряжению.

2. Опубликовать настоящее распоряжение в муниципальной газете «Нива» и разместить на официальном сайте Пермского муниципального района www.permraion.ru.

3. Настоящее распоряжение вступает в силу со дня его официального опубликования.

4. Контроль исполнения настоящего распоряжения оставляю за собой.

Начальник управления архитектуры и градостроительства, главный архитектор администрации муниципального района







Е.Г. Небогатикова

Приложение
к Распоряжению Управления
архитектуры и градостроительства
администрации Пермского
муниципального района
от 16.06.2016 № 26-р

Схема территории для разработки проекта межевания части территории д. Большая Мось и д. Мартьяново Фроловского сельского поселения Пермского муниципального района Пермского края, с целью строительства транспортной инфраструктуры



Масштаб 1:20000

-  - границы образуемых земельных участков, предлагаемых для использования в целях реализации Федерального закона от 24.07.2008 № 161 -ФЗ "О содействии развитию жилищного строительства"
-  - границы исходного земельного участка
-  - границы кадастровых кварталов
-  - границы учтенных земельных участков

Кадастровый номер исходного земельного участка: 59:32:000000:5.

Адрес (описание местоположения) исходного земельного участка земельного участка: Пермский край, Пермский район (кадастровые номера обособленных земельных участков 59:32:000000:6599 и 59:32:000000:6595)

Доступ к образуемым земельным участкам осуществляется через земельный участок с кадастровым номером 59:32:000000:5 или иными способами, предусмотренными законодательством.