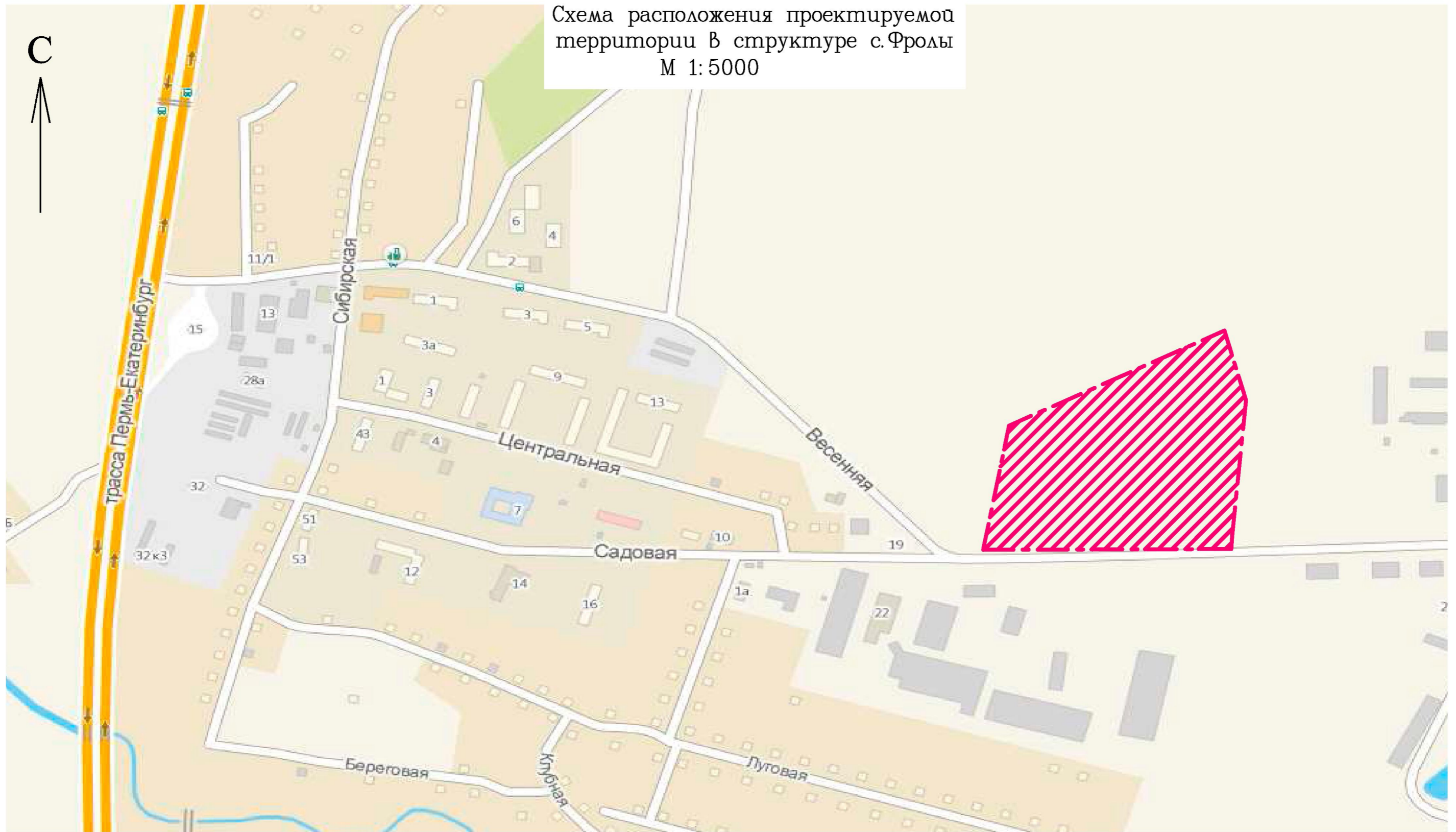




Схема расположения проектируемой территории в структуре с. Фролы  
М 1:5000



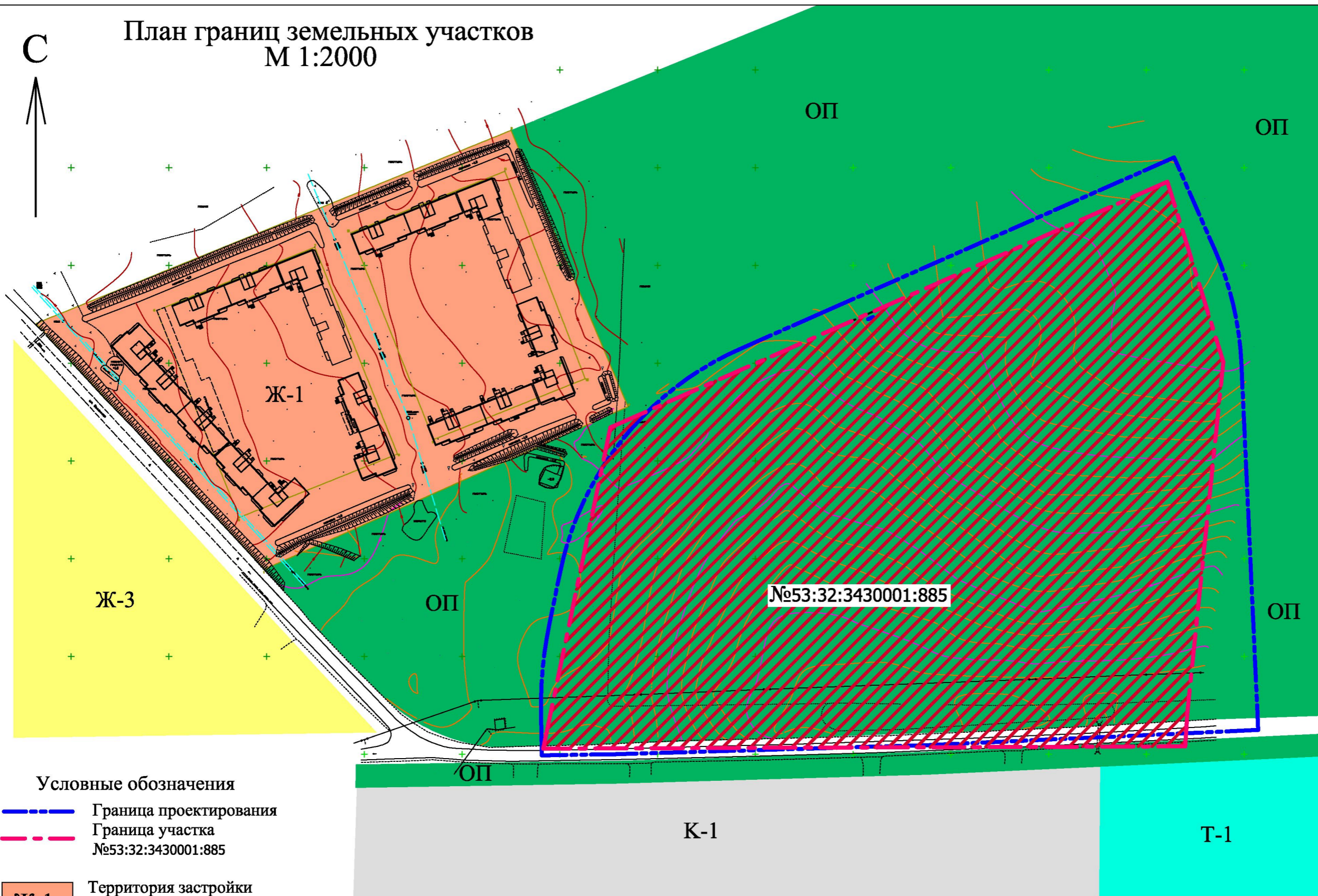
Условные обозначения



— Участок с кадастровым номером 53:32:3430001:885

						21-14-ППТ		
						Проект планировки и проект межевания территории земельного участка с кадастровым номером 59:32:3430001:885		
ИЗМ.	КОЛУЧ	ЛИСТ	№ ДОК.	ПОДПИСЬ	ДАТА	СТАДИЯ	ЛИСТ	ЛИСТОВ
Г И П	Г А П	Гарипов	Гарипова			Обосновывающие материалы	ПП	1 7
						Схема расположения проектируемой территории в структуре с. Фролы		
						ООО "ГАРХИТ"		

План границ земельных участков  
М 1:2000



Условные обозначения

- - - - - Граница проектирования
- - - - - Граница участка №53:32:3430001:885

**Ж-1** Территория застройки многоэтажными домами

**ОП** Территория общего пользования

**Ж-3** Территория застройки индивидуальными жилыми домами

**Т-1** Территория объектов инженерной и транспортной инфраструктуры

**К-1** Территория коммунально- складских объектов

ИНВ. N ПОДЛ. ПОДПИСЬ И ДАТА ВЗАМ. ИНВ. N

					21-14-ППТ				
					Проект планировки и проект межевания территории земельного участка с кадастровым номером 59:32:3430001:885				
ИЗМ.	КОЛ.УЧ	ЛИСТ	N ДОК	ПОДПИСЬ	ДАТА	Обосновывающие материалы	СТАДИЯ	ЛИСТ	ЛИСТОВ
				Г И П	Гарипов		ПП	2	
				Г А П	Гарипова				
					Схема современного использования территории М 1:2000			ООО "ГАРХИТ"	

# Схема границ зон с особыми условиями использования М 1:2000



### Условные обозначения

- Красная линия
- - - Граница проектирования
- - - Граница участка №53:32:3430001:885
- P Двухэтажная полуподземная автостоянка
- Санитарный разрыв от полуподземной автостоянки

1. Санитарный разрыв от полуподземной автостоянки - 15м от въездов и выездов.
2. Линия ВЛ 10кВ проходящая по участку подлежит выносу.

ИНВ. N ПОДЛ. ПОДПИСЬ И ДАТА ВЗАМ. ИНВ. N

				21-14-ПТТ		
				Проект планировки и проект межевания территории земельного участка с кадастровым номером 59:32:3430001:885		
ИЗМ.	КОЛ.УЧ	ЛИСТ N	ДОК.	ПОДПИСЬ	ДАТА	
Г И П	Гарипов					Обосновывающие материалы
Г А П	Гарипова					
				Схема границ зон с особыми условиями использования М 1:2000		СТАДИЯ III
						ЛИСТ 3
						ЛИСТОВ
						ООО "ГАРХИТ"

# Схема организации улично-дорожной сети и движения транспорта М 1:2000



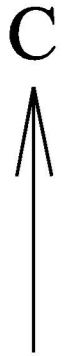
## Условные обозначения

- Красная линия
- - - Граница проектирования
- - - Граница участка №53:32:3430001:885
- P Двухэтажная полуподземная автостоянка
- ▨ Территория для размещения мест временного хранения автомобилей.
- A Остановка общественного транспорта

ИНВ. N ПОДЛ. ПОДПИСЬ И ДАТА ВЗАМ. ИНВ. N

				21-14-ППТ		
				Проект планировки и проект межевания территории земельного участка с кадастровым номером 59:32:3430001:885		
ИЗМ.	КОЛУЧ	ЛИСТ N	ДОК	ПОДПИСЬ	ДАТА	СТАДИЯ
						ЛИСТ
Г И П	Гарипов	Обосновывающие материалы			ЛИСТОВ	
Г А П	Гарипова	ПП	4			
				Схема организации улично-дорожной сети и движения транспорта М 1:2000		
				ООО "ГАРХИТ"		

Схема Вертикальной планировки и инженерной подготовки территории  
М 1:2000



Условные обозначения

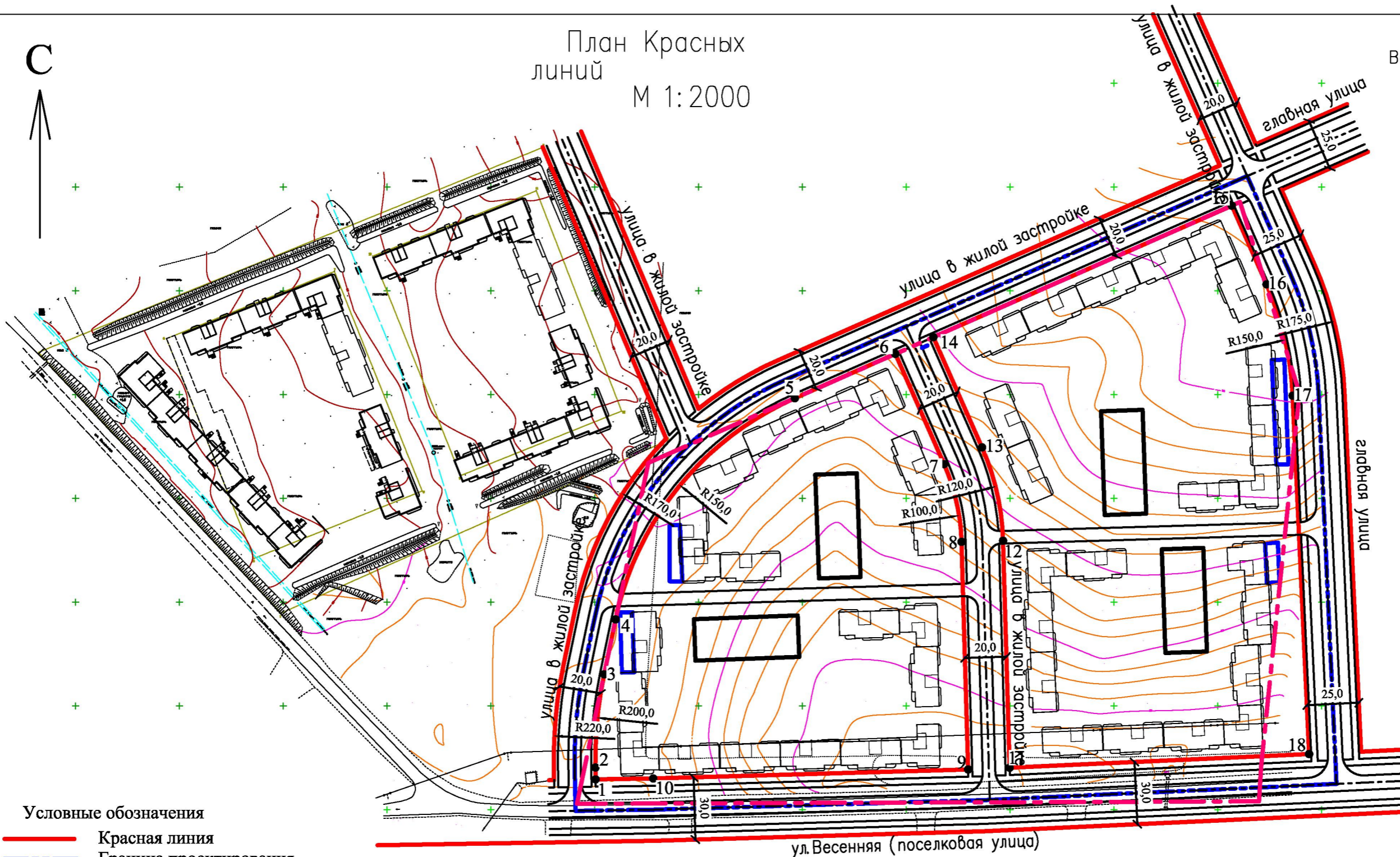
- Красная линия
- - - Граница проектирования
- - - Граница участка №53:32:3430001:885

1. Вертикальная планировка представлена в виде длин, уклонов и отметок в точках перелома рельефа.

ИНВ. N ПОДЛ. ПОДПИСЬ И ДАТА ВЗАМ. ИНВ. N

					21-14-ПТТ			
					Проект планировки и проект межевания территории земельного участка с кадастровым номером 59:32:3430001:885			
ИЗМ.	КОЛ.УЧ	ЛИСТ N	ДОК.	ПОДПИСЬ	ДАТА	СТАДИЯ	ЛИСТ	ЛИСТОВ
						III	5	
					Обосновывающие материалы			
Г И П	Гарипов							
Г А П	Гарипова							
					Схема Вертикальной планировки и инженерной подготовки территории М 1:2000			
					ООО "ГАРХИТ"			

План Красных  
линий  
М 1:2000



Ведомость координат поворотных точек Красных линий

№	X	Y
1	507664.58	
2	2234200.39	
3	507670.32	
4	2234200.28	
5	507715.25	
6	2234204.47	
7	507741.68	
8	2234210.00	
9	507848.22	
10	2234296.29	
11	507869.58	
12	2234344.72	
13	507816.49	
14	2234368.13	
15	507779.03	
16	2234376.59	
17	507669.40	
18	2234379.75	

2234228.10
507670.20
2234399.74
507779.60
2234396.58
507824.56
2234386.43
507877.65
2234363.02
507941.02
2234506.71
507903.13
2234523.42
507849.48
2234536.02
507676.83
2234543.95

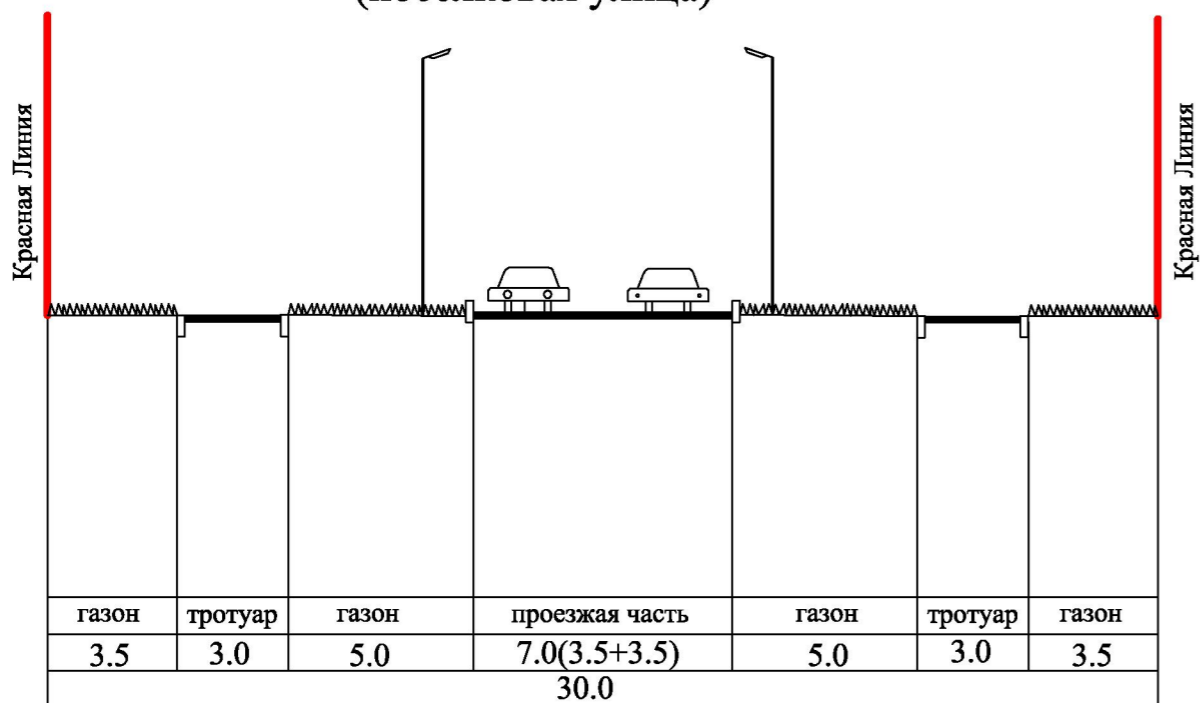
Условные обозначения

- Красная линия
- - - Граница проектирования
- - - Ось улицы
- - - Граница участка №53:32:3430001:885
- Поворотные точки красных линий

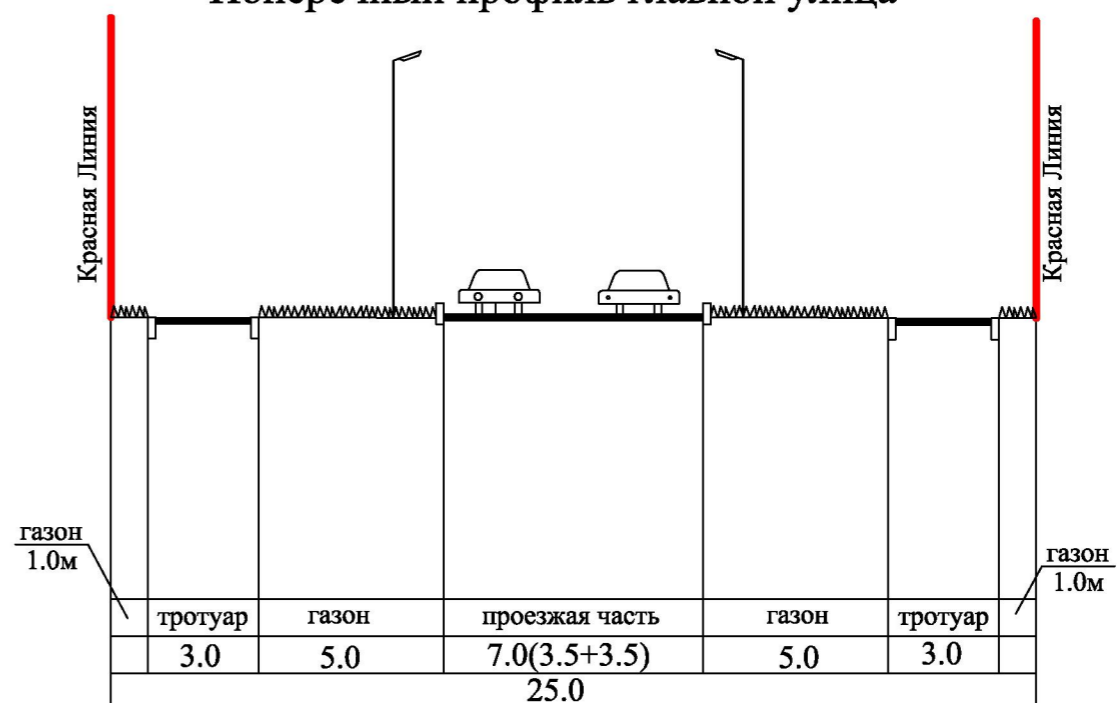
ИНВ. N ПОДЛ. ПОДПИСЬ И ДАТА ВЗАМ. ИНВ. N

				21-14-ППТ		
				Проект планировки и проект межевания территории земельного участка с кадастровым номером 59:32:3430001:885		
ИЗМ.	КОЛ.УЧ	ЛИСТ N	ДОК.	ПОДПИСЬ	ДАТА	
Г И П	Г А П	Гарипов	Гарипова	Обосновывающие материалы		СТАДИЯ ПП
						ЛИСТ 6
						ЛИСТОВ
				План Красных линий М 1:2000		ООО "ГАРХИТ"

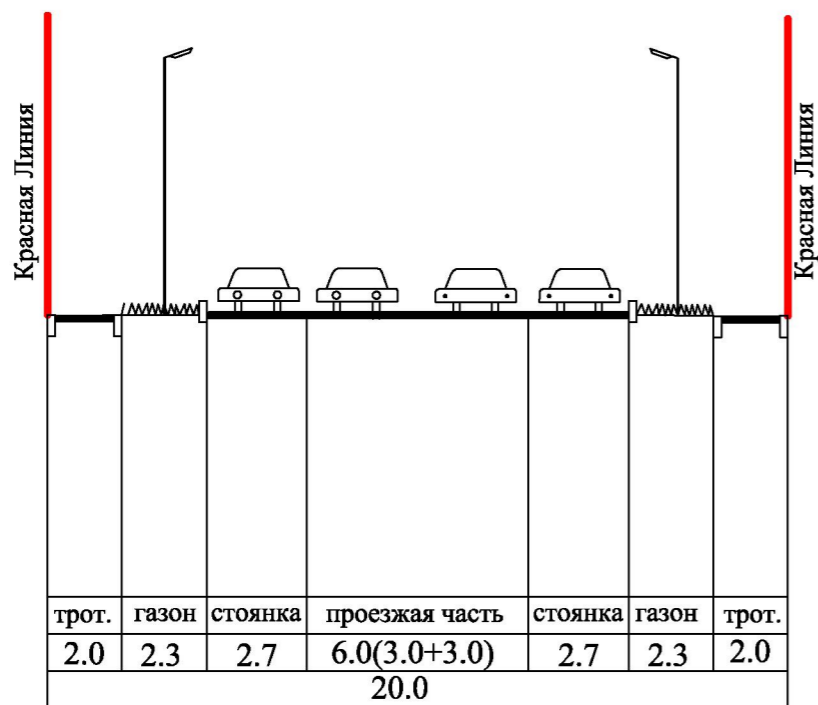
Поперечный профиль ул.Весенняя  
(поселковая улица)



Поперечный профиль главной улицы



Поперечный профиль улицы в жилой застройке



1. Поперечные профили для улиц представлены согласно их категории.
2. Категория улиц принята в соответствии с генеральным планом Фроловского сельского поселения, по Таблице 9 СНиП 2.07.01-89\* "Градостроительство. Планировка и застройка городских и сельских поселений"
3. На поперечниках показан минимальный набор элементов профиля для каждой категории улицы.

ИНВ. N ПОДЛ. ПОДПИСЬ И ДАТА ВЗАМ. ИНВ. N

						21-14-ППТ				
						Проект планировки и проект межевания территории земельного участка с кадастровым номером 59:32:3430001:885				
ИЗМ.	КОЛ.УЧ	ЛИСТ	N ДОК	ПОДПИСЬ	ДАТА					
						Обосновывающие материалы		СТАДИЯ	ЛИСТ	ЛИСТОВ
								ПП	7	
						Поперечные профили улиц М 1:200		ООО "ГАРХИТ"		

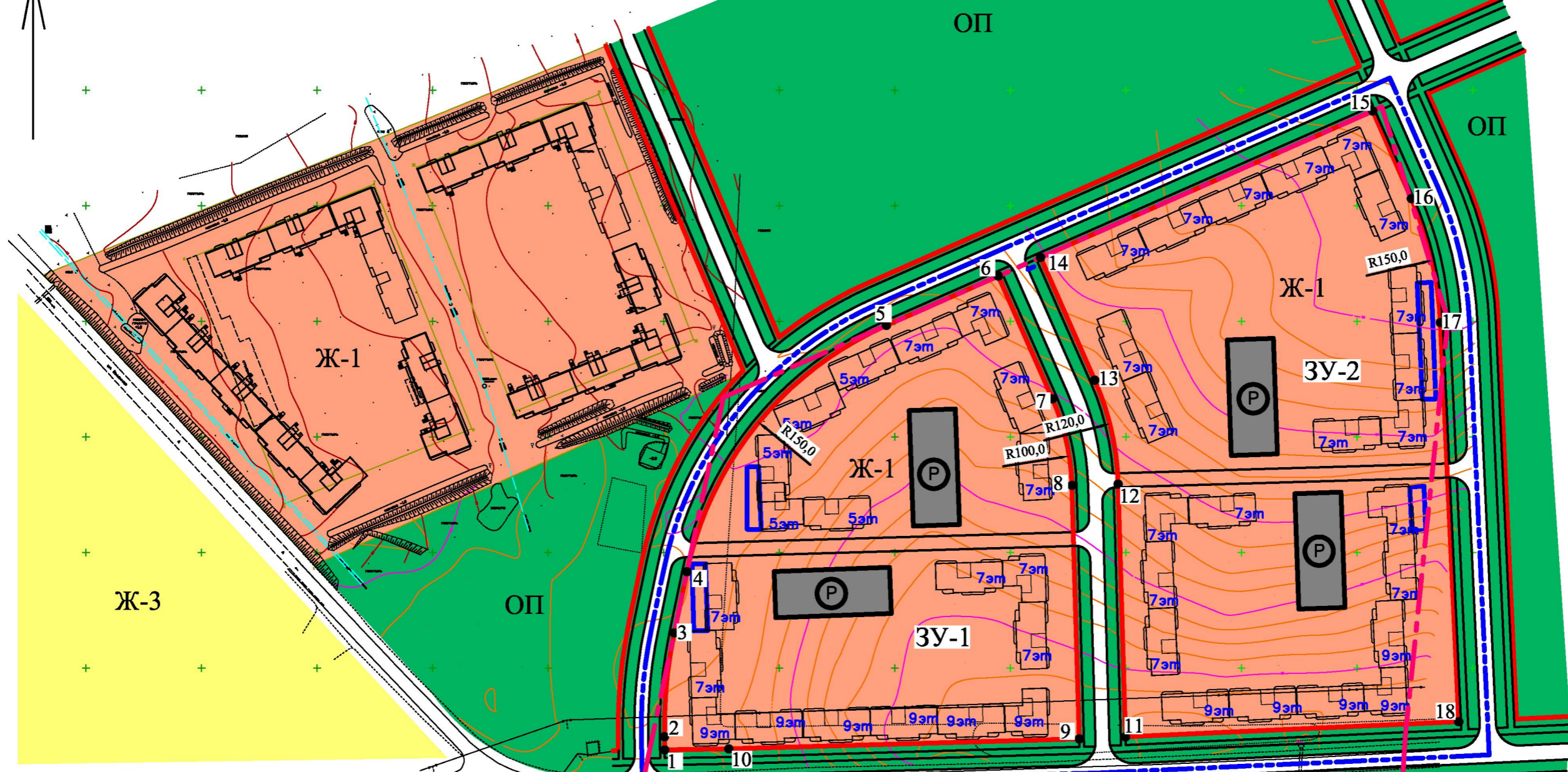




# План границ земельных участков М 1:2000

Ведомость координат поворотных точек границ участков

?	X	Y
1	507664.58	
2	2234200.39	
3	507670.32	
4	2234200.28	
5	507715.25	
6	2234204.47	
7	507741.68	
8	2234210.00	
9	507848.22	
10	2234296.29	
11	507869.58	
12	2234344.72	
13	507816.49	
14	2234368.13	
15	507779.03	
16	2234376.59	
17	507669.40	
18	2234379.75	



2234228.10
507670.20
2234399.74
507779.60
2234396.58
507824.56
2234386.43
507877.65
2234363.02
507941.02
2234506.71
507903.13
2234523.42
507849.48
2234536.02
507676.83
2234543.95


- Условные обозначения**
- Красная линия
  - - - Граница проектирования
  - - - Граница участка №53:32:3430001:885

- Ж-1 Территория застройки многоэтажными домами
- ОП Территория общего пользования
- Ж-3 Территория застройки индивидуальными жилыми домами
- P Двухэтажная полу-подземная автостоянка
- Т-1 Территория объектов инженерной и транспортной инфраструктуры
- К-1 Территория коммунально-складских объектов

- ЗУ-1 Обозначение формируемого земельного участка
- 2 Поворотные точки границ участков

1. Границы формируемых земельных участков совпадают с красными линиями.

				21-14-ППТ		
				Проект планировки и проект межевания территории земельного участка с кадастровым номером 59:32:3430001:885		
ИЗМ.	КОЛ.УЧ	ЛИСТ	№ ДОК	ПОДПИСЬ	ДАТА	
Г И П	Гарипов			Проект межевания		СТАДИЯ
Г А П	Гарипова					ЛИСТ
				План границ земельных участков		ЛИСТОВ
				М 1:2000		ООО "ГАРХИТ"



**АДМИНИСТРАЦИЯ  
ФРОЛОВСКОГО СЕЛЬСКОГО ПОСЕЛЕНИЯ**

**ПОСТАНОВЛЕНИЕ**

**05.05.2014**

**№ 125**

**О внесении изменения в постановление  
Администрации Фроловского с/п  
«Об утверждении проекта планировки  
и проекта межевания территории  
«Земельного участка с кадастровым  
номером 59:32:2050001:43  
в с.Фролы Фроловского с/п Пермского  
района Пермского края»»**

Руководствуясь Федеральным законом от 06.10.2003 № 131-ФЗ «Об общих принципах организации местного самоуправления в Российской Федерации», Градостроительным кодексом Российской Федерации от 29.12.2004г, с Положением о публичных (общественных) слушаниях во Фроловском сельском поселении, Устава Фроловского сельского поселения  
**ПОСТАНОВЛЯЮ:**

1. Пункт 1 читать в следующей редакции:

«1. Утвердить проект планировки и проект межевания территории земельного участка с кадастровым номером 59:32:3430001:885 в с.Фролы Фроловского сельского поселения Пермского района Пермского края согласно приложения.

2. Настоящее Постановление вступает в силу с момента его опубликования в газете «Нива».

3. Контроль за исполнением настоящего постановления оставляю за собой.

Глава поселения

С.Н. Чекменев

