

**Перечень организаций и (или) объектов,
на прилегающих территориях, к которым не допускается розничная
продажа алкогольной продукции**

№ п/п	Наименование учреждения, организации	Адрес учреждения, организации
I. Детские организации		
1.1	МДОУ общеразвивающего вида «Бершетский детский сад «Умка»	с. Бершеть, ул. Ленина, 9
1.2	МДОУ «Гамовский детский сад общеразвивающего вида»	с. Гамово, ул.50 лет Октября, 37
1.3	МДОУ «Двуреченский детский сад общеразвивающего вида»	п. Ферма, ул. Строителей, 2в
1.4	МДОУ «Двуреченский детский сад общеразвивающего вида»	п. Горный, ул. Лямина, 1
1.5	МОУ «Заболотская основная общеобразовательная школа» (детский сад)	д. Горшки, ул. Ленина, 4а
1.6	МДОУ «Кондратовский детский сад общеразвивающего вида №2»	д. Кондратово, ул. Садовое кольцо, 10
1.7	МДОУ «Кондратовский детский сад общеразвивающего вида №2»	д. Кондратово, ул. Карла Маркса, 1г
1.8	Клуб по уходу и присмотру за детьми (ИП Бурылова Н.Ю.)	д. Кондратово, ул. Карла Маркса,8а
1.9	Воспитательно-оздоровительный детский клуб, «Калейдоскоп»	д. Кондратово, ул. Карла Маркса,8а
1.10	МДОУ «Кукуштанский детский сад общеразвивающего типа» ("Тополек")	п. Кукуштан, ул. Ульяновская, 22
1.11	МДОУ «Курашимский детский сад общеразвивающего вида»	с. Курашим, ул. Молодежная, 3
1.12	МДОУ общеразвивающего вида «Култаевский детский сад «Колокольчик»	с. Култаево, ул. Октябрьская, 3
1.13	МДОУ общеразвивающего вида «Нижнемуллинский детский сад «Светлячок»	д. Петровка, ул. Ташлыкова, 28
1.14	МДОУ комбинированного вида «Лобановский детский сад»	с. Лобаново, ул. Культуры, 9
1.15	Домашний детский минисад «Кошкин дом», (ИП Аверина К.В.)	с. Лобаново, ул. Культуры, 37-1

1.16	Домашний детский сад (ИП Авина О.А.)	с. Лобаново, ул. Строителей, 2/2
1.17	МОУ «Мулянская средняя общеобразовательная школа» (детский сад)	п. Мулянка, ул. Садовая, 1
1.18	МОУ «Пальниковская средняя общеобразовательная школа» (детский сад)	с. Нижний Пальник, ул. Южная, 14
1.19	МДОУ «Платошинский детский сад общеразвивающего вида»	с. Платошино, ул. Владимирова, 32
1.20	МДОУ «Центр развития ребенка Ванюковский детский сад 1 категории» («Ягодка»)	д. Ванюки, ул. Зеленая, 29
1.21	МДОУ «Песьяновский детский сад общеразвивающего вида «Солнышко»	д. Песьянка, ул. Молодежная, 5а
1.22	ДОУ №20 (воинской части 69806-2)	п. Сокол, д.6
1.23	МДОУ «Сылвенский детский сад» №1 «Журавлик»	п. Сылва, ул. Молодежная, 15
1.24	МДОУ «Сылвенский детский сад общеразвивающего вида» №2	с.п. Сылва, ул. Заводской переулоч, 16/1
1.25	Клуб «АБВГДейка», (ИП Старцева Т.В.)	с.п. Сылва, ул.Корнеева,27
1.26	МОУ «Лядовская средняя общеобразовательная школа» (детский сад)	с. Ляды, ул. Строительная, 28
1.27	МДОУ «Десткий сад Огонек» общеразвивающего вида	с. Усть – Качка, ул.Краснознаменная,3
1.28	МОУ «Фроловская средняя общеобразовательная школа» (детский сад)	с. Фролы, ул. Центральная, 8
1.29	МОУ «Уральская основная общеобразовательная школа» (детский сад)	д. Жебреи, ул. Советская, 6а
1.30	МОУ «Хохловская средняя общеобразовательная школа» (детский сад «Солнышко»)	д. Скобелевка, ул. Майская, 3
1.31	МДОУ «Юго – Камский детский сад общеобразовательного вида» №3	п. Юго – Камский, ул. Революции, 7
1.32	МДОУ «Юго – Камский детский сад общеобразовательного вида» №3	п. Юго – Камский, ул. Уральская, 3
1.33	МОУ «Юговская средняя общеобразовательная школа» (детский сад)	п. Юг, ул.Полевая, 7
II. Образовательные организации		
2.1	МОУ «Бершетская средняя общеобразовательная школа»	с. Бершеть, ул. Молодежная, 2
2.2	ГБОУ СПО «Пермский агропромышленный техникум»	с. Бершеть, ул. Молодежная, 4
2.3	МОУ «Гамовская средняя образовательная	с. Гамово, ул.50 лет

	школа»	Октября, 14
2.4	МОУ «Конзаводская средняя школа» им.В.Блюхера	п. Ферма, ул. Строителей, 2а
2.5	МОУ «Мостовская основная общеобразовательная школа»	д. Мостовая, ул. Мира, 19
2.6	МОУ «Заболотская основная общеобразовательная школа»	д. Горшки, ул. Школьная, 4а
2.7	МАОУ «Кондратовская средняя общеобразовательная школа» Пермского муниципального района Пермского края	д. Кондратово, ул. К.Маркса, 1а
2.8	МОУ «Кояновская основная общеобразовательная школа»	с. Кояново, ул. Советская, 133а
2.9	МОУ «Бабкинская средняя общеобразовательная школа»	п. Кукуштан, ул. Мира, 9
2.10	МОУ «Байболовская основная общеобразовательная школа»	д. Байболовка, ул. Школьная, 1а
2.11	МОУ «Курашимская средняя образовательная школа»	с. Курашим, ул. Школьная, 4 «в»
2.12	МОУ «Култаевская средняя общеобразовательная школа»	с. Култаево, ул. Школьная, 6
2.13	МОУ «Нижемуллинская средняя общеобразовательная школа»	д. Петровка, ул. Школьная, 4
2.14	МОУ «Баш -Култаевская основная общеобразовательная школа»	с. Башкултаево, ул. Мавлютова, 30
2.15	МОУ «Лобановская средняя общеобразовательная школа»	с. Лобаново, ул. Центральная, 8
2.16	МОУ «Мулянская средняя общеобразовательная школа»	п. Мулянка, ул. Школьная, 1
2.17	МОУ «Пальниковская средняя общеобразовательная школа»	с. Нижний Пальник, ул. Садовая, 2
2.18	МОУ «Платошинская средняя общеобразовательная школа»	с. Платошино, ул. Владимирова, 27
2.19	МОУ «Савинская средняя общеобразовательная школа»	д. Ванюки, ул. Зеленая, 35а
2.20	МОУ «Соколовская средняя общеобразовательная школа»	п. Сокол
2.21	МОУ «Сылвенская средняя общеобразовательная школа»	с.п. Сылва, ул. Молодежная, 7
2.22	МОУ «Лядовская средняя общеобразовательная школа»	д. Малая, ул. Школьная, 2а
2.23	МОУ «Усть – Качкинская средняя общеобразовательная школа»	с. Усть – Качка, ул.Краснознаменная,5
2.24	МОУ «Усть – Качкинская средняя общеобразовательная школа» (структурное	п. Красный Восход, ул. Садовая, 12

	подразделение)	
2.25	НООУ школа-интернат «Лицей полиции им. Героя России Ф.Кузьмина»	д. Гамы, ул. Дубровская, 1
2.26	МОУ «Фроловская средняя общеобразовательная школа»	с. Фролы, ул. Садовая, 7
2.27	МОУ «Уральская основная общеобразовательная школа»	д. Жебреи, ул. Советская, 6а
2.28	МОУ «Хохловская средняя общеобразовательная школа»	д. Скобелевка, ул. Майская, 3
2.29	МОУ «Юго – Камская средняя общеобразовательная школа»	п. Юго – Камский, ул. Советская, 155
2.30	МОУ «Юго – Камская средняя общеобразовательная школа»	п. Юго – Камский, ул. Школьная, 9
2.31	МОУ «Юго – Камская средняя общеобразовательная школа»	п. Юго – Камский, ул. Декабристов, 14
2.32	МОУ «Рождественская основная общеобразовательная школа»	с. Рождественское, ул. Революционная, 25
2.33	МОУ «Юговская средняя общеобразовательная школа»	п. Юг, ул. Ленина, 90
III. Медицинские организации		
3.1	Медико-диагностический центр ООО «Азимут-плюс»	д. Кондратово, ул. Карла Маркса, 8а
3.2	Стоматологический кабинет «Корона клиника»	д. Кондратово, ул. Карла Маркса, 4
3.3	ГБУЗ ПК «Пермская краевая клиническая психиатрическая больница» Кукуштанский филиал	д. Байболовка, ул. Центральная
3.4	ООО «Мама», стоматологический кабинет	с.п. Сылва, ул. Заводской пер., 1
3.5	МБУЗ «Детский ревматологический санаторий «Орленок»	с. Усть – Качка, территория курорта
3.6	<u>ЗАО «Курорт Усть-Качка», в т.ч.</u>	
3.6.1.	ЗАО «Курорт Усть-Качка», водогрязелечебница	с. Усть – Качка, территория курорта
3.6.2	ЗАО «Курорт Усть-Качка», хозрасчетная поликлиника	с. Усть – Качка, территория курорта
3.6.3	ЗАО «Курорт Усть-Качка», санаторий «Уральский» (процедурн. кабинет, прием врача)	с. Усть – Качка, территория курорта
3.6.4	ЗАО «Курорт Усть-Качка», санаторий «Малахит» (процедурн. кабинет, прием врача)	с. Усть – Качка, территория курорта
3.6.5	ЗАО «Курорт Усть-Качка», санаторий «Кама», (процедурный кабинет, прием врача)	с. Усть – Качка, территория курорта

3.6.6	ЗАО «Курорт Усть-Качка», санаторий «Прикамские Нивы» (процедурный кабинет, прием врача)	с. Усть – Качка, территория курорта
3.6.7	ЗАО «Курорт Усть-Качка», санаторий «Европейский» (процед. кабинет, прием врача)	с. Усть – Качка, территория курорта
3.6.8	ЗАО «Курорт Усть-Качка», питьевой бювет	с. Усть – Качка, территория курорта
3.7	<u>МУЗ «Центральная районная больница» Пермского муниципального района, в т.ч.:</u>	
3.7.1	стационар с.Лобаново	с. Лобаново, ул. Зеленая, 1
3.7.2	Сылвенская поликлиника	с.п.Сылва, ул. Заводская, 8а
3.7.2.1	Детская консультация	с.п.Сылва, ул. Молодежная, 12а
3.7.2.2	Филиал поликлиники м/р Куликовка	с.п.Сылва, ул. Мичурина, 24
3.7.2.3	Филиал поликлиники п.Старые Ляды	с. Ляды, ул. Строительная, 28
3.7.3.	Лобановская поликлиника	с. Лобаново, ул. Культуры, 11а
3.7.3.1	Стоматологическое отделение с.Лобаново	с. Лобаново, ул. Культуры, 13
3.7.3.2	Филиал Лобановской поликлиники в п.Юг	п. Юг, ул. Ленина, 6
3.7.3.3	Филиал Лобановской поликлиники в д.Нестюково	д. Нестюково, ул. Ключевая, 9
3.7.4	СВА:	
3.7.4.1	СВА ст. Ферма	ст. Ферма, ул. Некрасова, 22
3.7.4.2	Гамовская СВА	с. Гамово, ул.50лет Октября, 16
3.7.4.3	Песьяновская СВА	д. Песьянка, ул. Мелиораторов, 9
3.7.4.3.1	Филиал д.Ванюки	д. Ванюки, ул. Парковая, 2
3.7.4.3.2	Филиал д.Б.Савино	д. Крохово, ул. Казанский тракт,19
3.7.4.4	Кондратовская СВА	д. Кондратово, ул. Культуры, 6а
3.7.4.5	Скобелевская СВА	д. Скобелевка, ул. Хохловская, 4а
3.7.4.6	Бершетская СВА	с. Бершеть, ул. Школьная, 9

3.7.4.7	Мостовская СВА	д. Мостовая, ул. Мира, 10
3.7.4.8	Мулянская СВА	ст. Мулянка, ул. Октябрьская, 31
3.7.4.9	Кояновская СВА	с. Кояново, ул. Советская, 93а
3.7.4.10	Фроловская СВА	с. Фролы, ул. Весенняя, 2
3.7.5	ФАП:	
3.7.5.1	Симакинский ФАП	д. Жебреи, ул. Советская, д.13
3.7.5.2	Соколовский ФАП	д. Большое Савино, 2
3.7.5.3	Устиновский ФАП	д. Устиново, ул. Школьная, 2
3.7.5.4	Касимовский ФАП	д. Касимово, ул. Клубная, 38
3.7.5.5	ФАП п. Горный	п. Горный, ул. Верхняя, 15
3.7.5.6	Замараевский ФАП	д. Замараево, ул. Центральная, 5
3.7.5.7	Троицкий ФАП	с. Троица
3.8	<u>МУЗ «Култаевская участковая больница» Пермского муниципального района, в т.ч.:</u>	
3.8.1	Стационар	с. Култаево, ул. Октябрьская, 9
3.8.2	Поликлиника	с. Култаево, ул. Октябрьская, 9
3.8.3.	СВА:	
3.8.3.1	Нижнемуллинская СВА	с. Н. Муллы, ул. Октябрьская, 8
3.8.3.2	Усть-Качкинская СВА	п. Усть – Качка, ул. Краснознаменная, 25
3.8.3.2.1	Филиал амбулатории в п.Красный Восход	п. Красный Восход, ул. Садовая, 1
3.8.3	Горшковская СВА	д. Горшки, ул. Ленина,1а
3.8.4	ФАП:	
3.8.4.1	ФАП с. Гамы	с. Гамы, ул. Камская, 8
3.8.4.2	Новоильинский ФАП	с. Новоильинское, ул. Зеленая, 6а
3.8.4.3	Баш-Култаевский ФАП	с. Башкултаево, ул. Мусы Джалиля, 1
3.8.4.4	Чуваковский ФАП	д. Чуваки, ул. Голубиная, 5

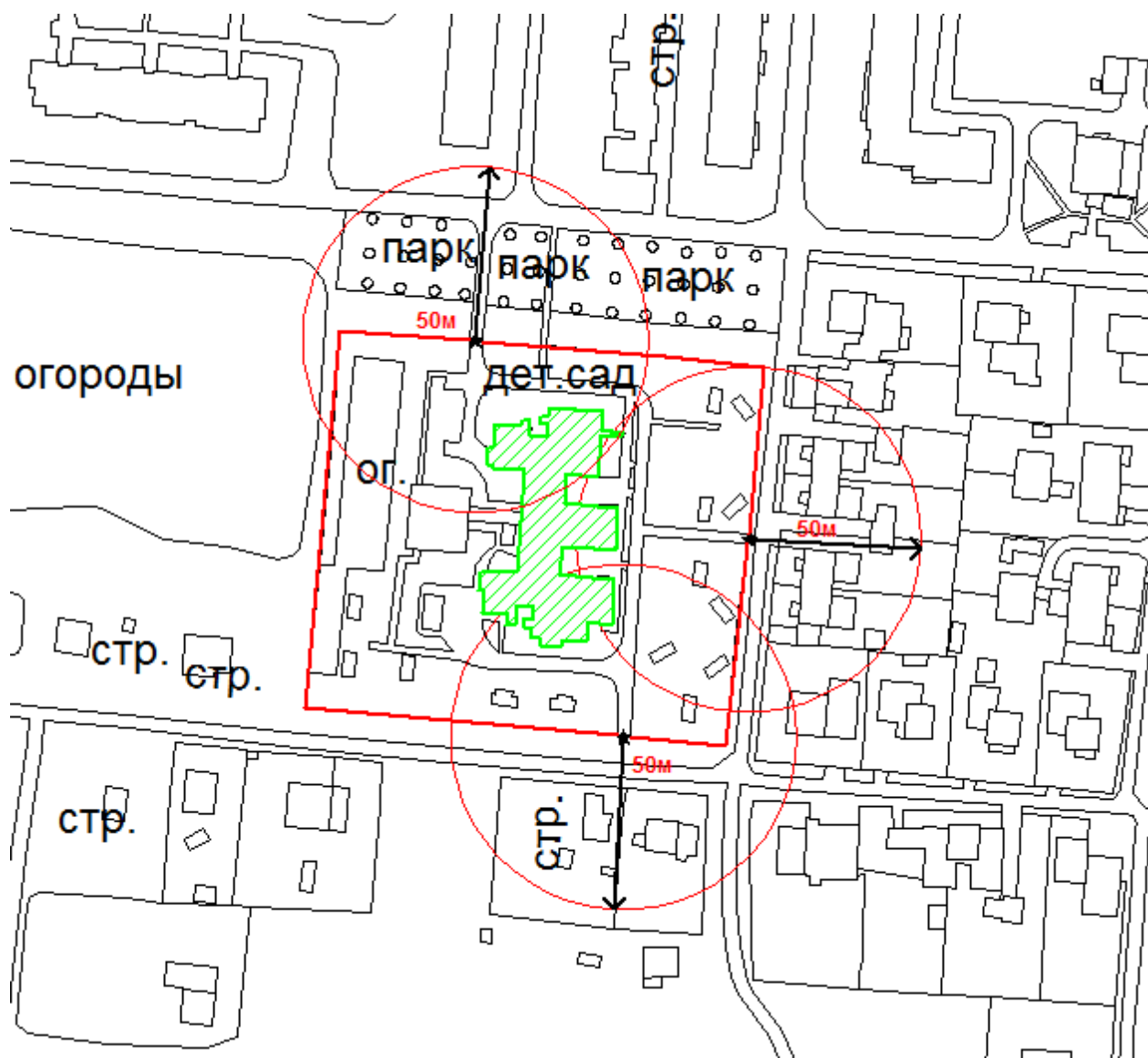
3.8.4.5	Кичановский ФАП	д. Кичаново, ул. Безымянная, 11-1
3.8.4.6	Суздоровский ФАП	д. Суздалы, ул. Полевая, 1
3.8.4.7	Большакинский ФАП	д. Большакино, ул. Центральная, 22
3.8.4.8	Косотурихинский ФАП	д. Косотуриха, ул. Центральная, 22а
3.9	<u>МУЗ «Кукуштанская участковая больница» Пермского муниципального района, в т.ч.:</u>	
3.9.1	Стационар	п. Кукуштан, ул. Уральская, 18
3.9.2	Поликлиника №1	п. Кукуштан, ул. Уральская, 18
3.9.3	Поликлиника №2	п. Кукуштан, ул. Чапаева, 40
3.9.4	СВА:	
3.9.4.1	Курашимская СВА	п. Курашим, ул.Кирова, 1
3.9.4.2	Платошинская СВА	с. Платошино, ул. Владимировая, 19
3.9.5	ФАП:	
3.9.5.4	Сухо-Бизярский ФАП	с. Сухобизярка, ул. Центральная, 6
3.9.5.2	Октябрьский ФАП	п. Октябрьский, ул. Центральная, 3-2
3.9.5.3	Бырминский ФАП	с. Бырма, ул. Школьная, 4
3.9.5.4	Байболовский ФАП	д. Байболовка, ул. Полевая, 1
3.9.5.5	Пальниковский ФАП	с. Н.Пальник, ул. Мира, 1
3.9.5.6	Янычевский ФАП	с. Янычи, ул.Сибирский тракт,56
3.10	<u>МУЗ «Юго-Камская больница» Пермского муниципального района, в т.ч.</u>	
3.10.1	Стационар	п. Юго – Камский, ул. Советская, 159
3.10.2	Поликлиника	п. Юго – Камский, Советская, 159
3.10.3	ФАП:	
3.10.3.1	ФАП п. Таежный	п. Таежный, ул. Советская, 6-10

3.10.3.2	ФАП с. Сташково	с. Сташково, ул. Новая, 8-2
3.10.3.3	ФАП п. Усть – Пизя	п. Усть – Пизя, ул. Первомайская, 2
3.11	ООО «Усть – Качкинская сельская врачебная амбулатория»	с. Усть – Качка, ул. Победы, 10
IV. Объекты спорта		
4.1	Хоккейная коробка	с. Бершеть ул. Ленина, 12а
4.2	МАУ «Кондратовский дом спорта»	д. Кондратово ул. К Маркса, 1
4.3	Спортивный зал «Трудовые резервы»	д. Кондратово ул. Камская, 1а
4.4	Тренажерный зал	д. Кондратово ул. Культуры, 9
4.5	Тренажерный зал	д. Кондратово ул. Садовое кольцо, 14
4.6	МУ «Дом спорта Култаевского сельского поселения»	с. Култаево ул. Космонавтов, 1/1
4.7	Спортивный модуль	с. Култаево ул. Н-Муллинская, 6а
4.8	АУ «Лобановский дом спорта»	с. Лобаново ул. Центральная, 8а
4.9	МУ «Дом спорта с. Платошино»	с. Платошино ул. Школьная, 42
4.10	АМУ «Сылвенский дом спорта»	с.п. Сылва ул. Молодежная, 14
4.11	Стадион ЗАО «Курорт Усть-Качка»	с. Усть – Качка
4.12	МАУ физической культуры и спорта «Олимп»	п. Юго – Камский ул. Спортивная, 1
V. Вокзалы и аэропорты		
5.1	Пермское отделение Свердловской ж/д ст. Кукуштан	п. Кукуштан ул. Чапаева, 17
5.2	Железнодорожный вокзал ст. Мулянка	п. Мулянка ул. Октябрьская, 14
5.3	Аэропорт «Большое Савино»	п. Сокол, аэропорт «Большое Савино», корпус 11
5.4	Железнодорожная станция Сылва	с.п. Сылва
5.5	Автостанция с. Усть – Качка	с. Усть – Качка

VI. Места нахождения источников повышенной опасности		
6.1	Нефтеперекачивающая станция (НПС) «Мостовая»	Сылвенское сельское поселение
6.2	Газовая котельная	с. Гамово ул. 50 лет Октября
6.3	Газовая котельная	с. Гамово ул. 50 лет Октября,12а
6.4	Модульная газовая котельная	д. Осенцы ул. Ермашевская,2а
6.5	Модульная газовая котельная	д. Осенцы ул. Ермашевская,2б
6.6	УПН «Кояново» ОАО «РИТЕК»	Кояновское сельское поселение
VII. Объекты военного назначения		
7.1	Войсковая часть 6659	с. Гамово ул.50 лет Октября,7г
7.2	Войсковая часть	Остановка «Красава»
7.3	Войсковая часть 69806-2	п. Сокол

Схема № 1.1

границ прилегающей и обособленной территории организации (объекта)
МДОУ общеразвивающего вида «Бершетский детский сад «Умка»
Пермский край, Пермский район, Бершетское с/п, с. Бершеть, ул. Ленина, 9



Масштаб 1:2000

Условные обозначения:




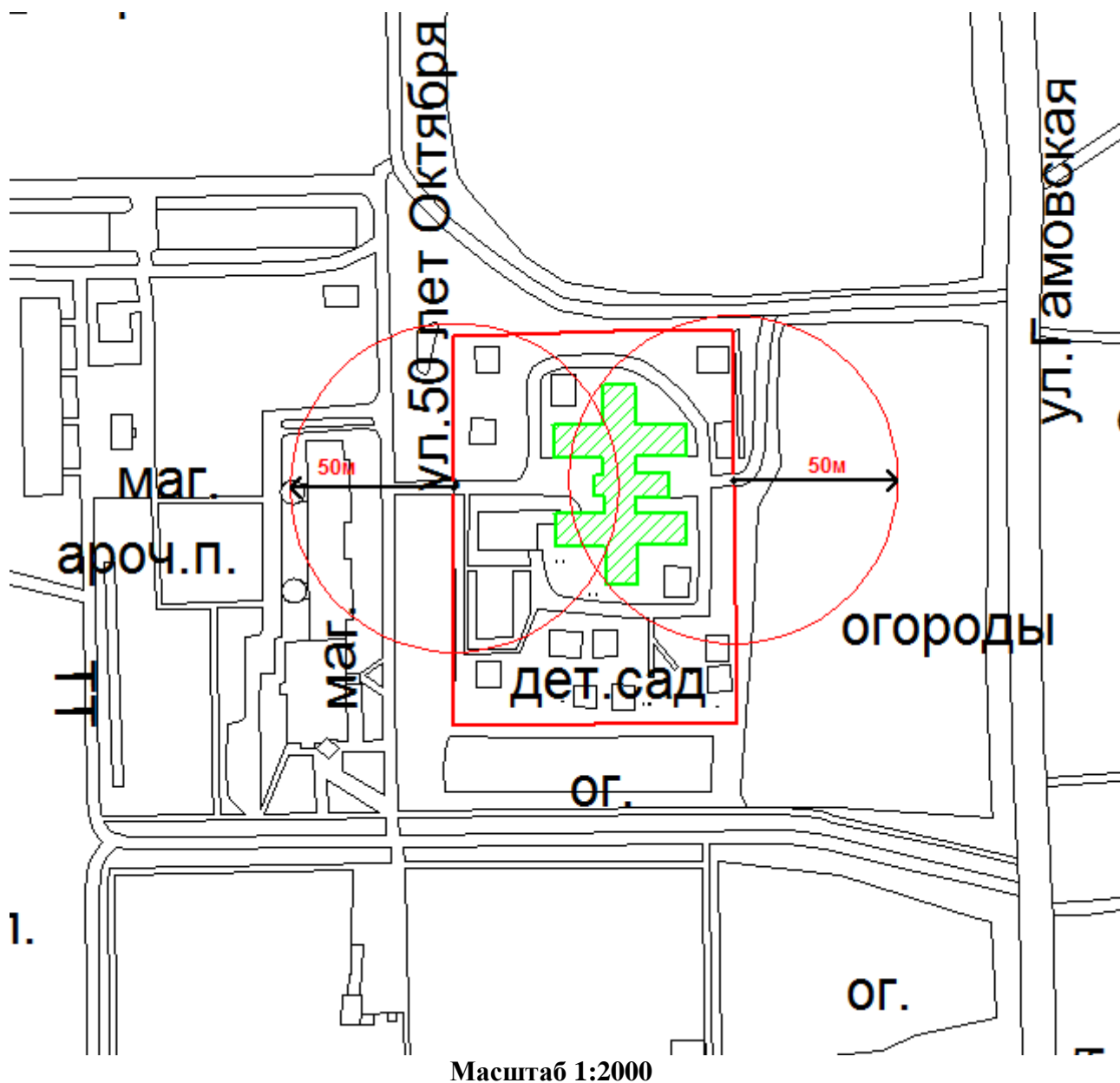
-  - здание, строение, сооружение
-  - граница прилегающей или обособленной территории
-  - минимальное значение расстояния от организации (объекта) или границ, прилегающих территорий

Схема № 1.2

границ прилегающей и обособленной территории организации (объекта)
МДОУ «Гамовский детский сад общеразвивающего вида»
Пермский край, Пермский район, Гамовское с/п, с. Гамово,
ул. 50 лет Октября, 37



Условные обозначения:



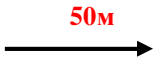
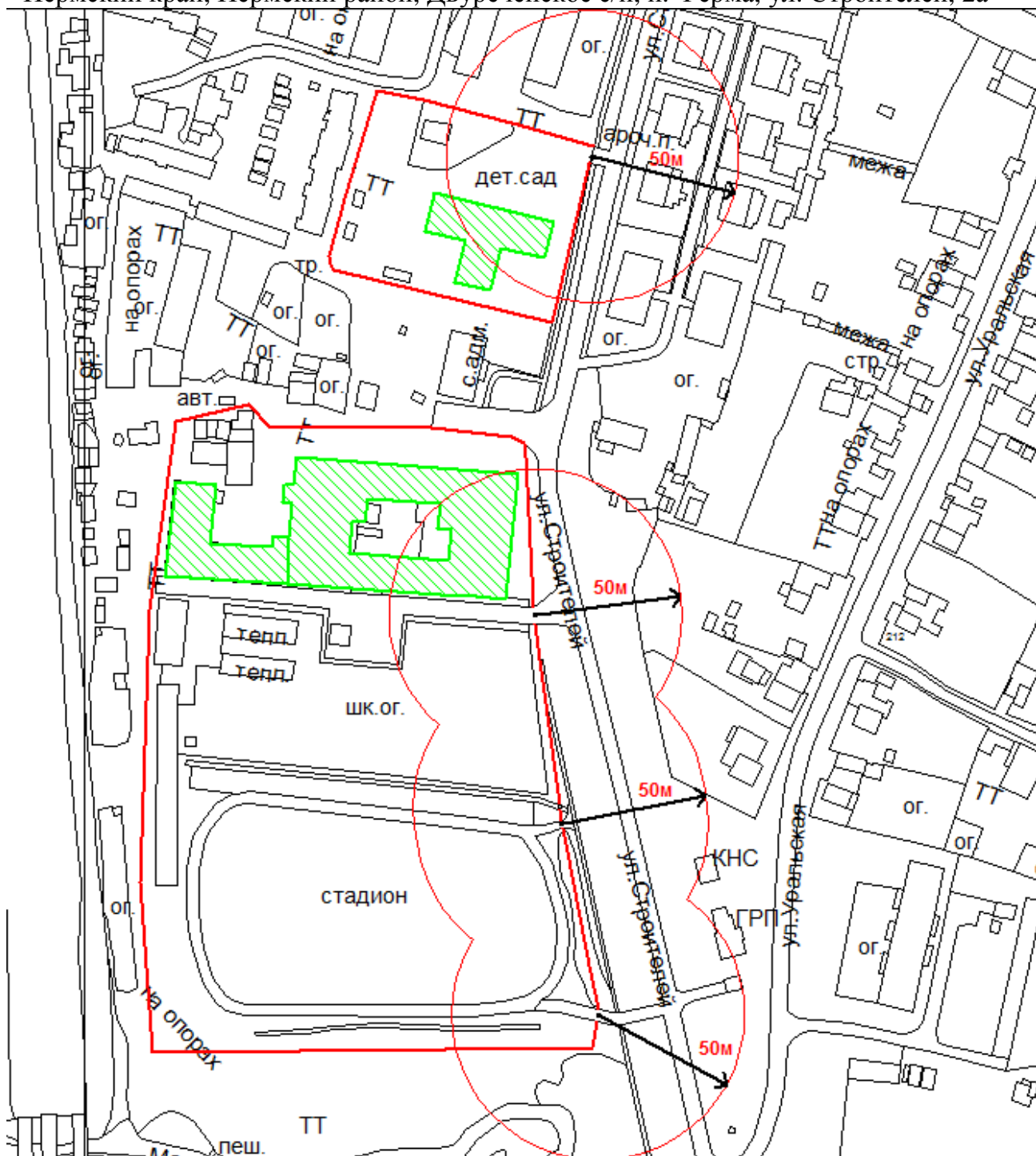
-  - здание, строение, сооружение
-  - граница прилегающей или обособленной территории
-  - минимальное значение расстояния от организации (объекта) или границ, прилегающих территорий

Схема № 1.3; 2.4

границ прилегающей и обособленной территории организации (объекта)
МДОУ «Двуреченский детский сад общеразвивающего вида»
Пермский край, Пермский район, Двуреченское с/п, п. Ферма, ул. Строителей, 2в
МОУ «Конзаводская средняя школа» им. В. Блюхера
Пермский край, Пермский район, Двуреченское с/п, п. Ферма, ул. Строителей, 2а



Масштаб 1:2000

Условные обозначения:



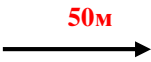
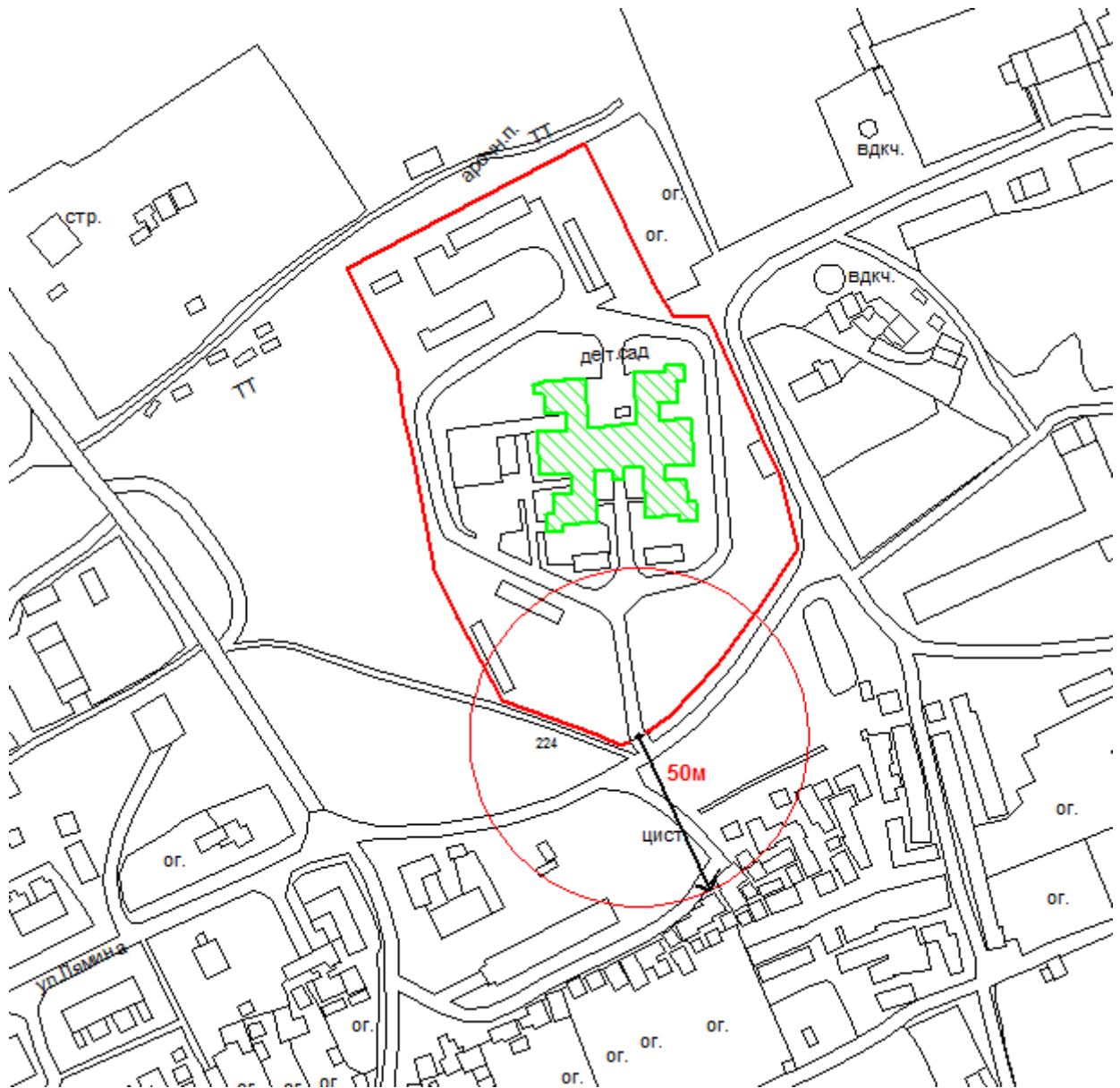
-  - здание, строение, сооружение
-  - граница прилегающей или обособленной территории
-  - минимальное значение расстояния от организации (объекта) или границ, прилегающих территорий

Схема № 1.4

границ прилегающей и обособленной территории организации (объекта)
МДОУ «Двуреченский детский сад общеразвивающего вида»
Пермский край, Пермский район, Двуреченское с/п, п. Горный, ул. Лямина, 1



Масштаб 1:2000

Условные обозначения:





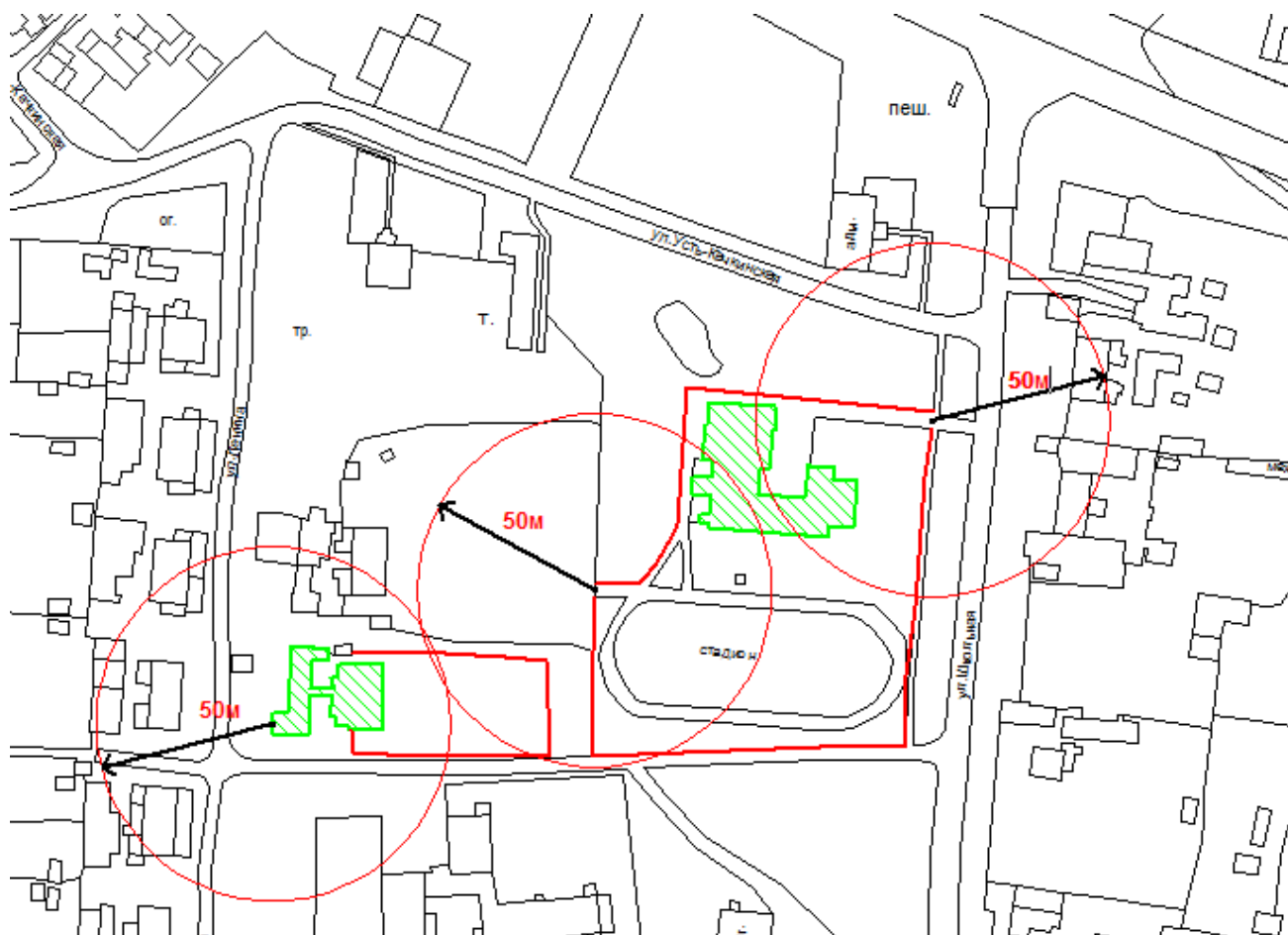
-  - здание, строение, сооружение
-  - граница прилегающей или обособленной территории
-  - минимальное значение расстояния от организации (объекта) или границ, прилегающих территорий
- 

Схема № 1.5; 2.6

границ прилегающей и обособленной территории организации (объекта)
МОУ «Заболотская основная общеобразовательная школа» (детский сад)
Пермский край, Пермский район, Заболотское с/п, д. Горшки, ул. Ленина, 4а
МОУ «Заболотская основная общеобразовательная школа»
Пермский край, Пермский район, Заболотское с/п, д. Горшки, ул. Ленина, 4а



Масштаб 1:2000

Условные обозначения:




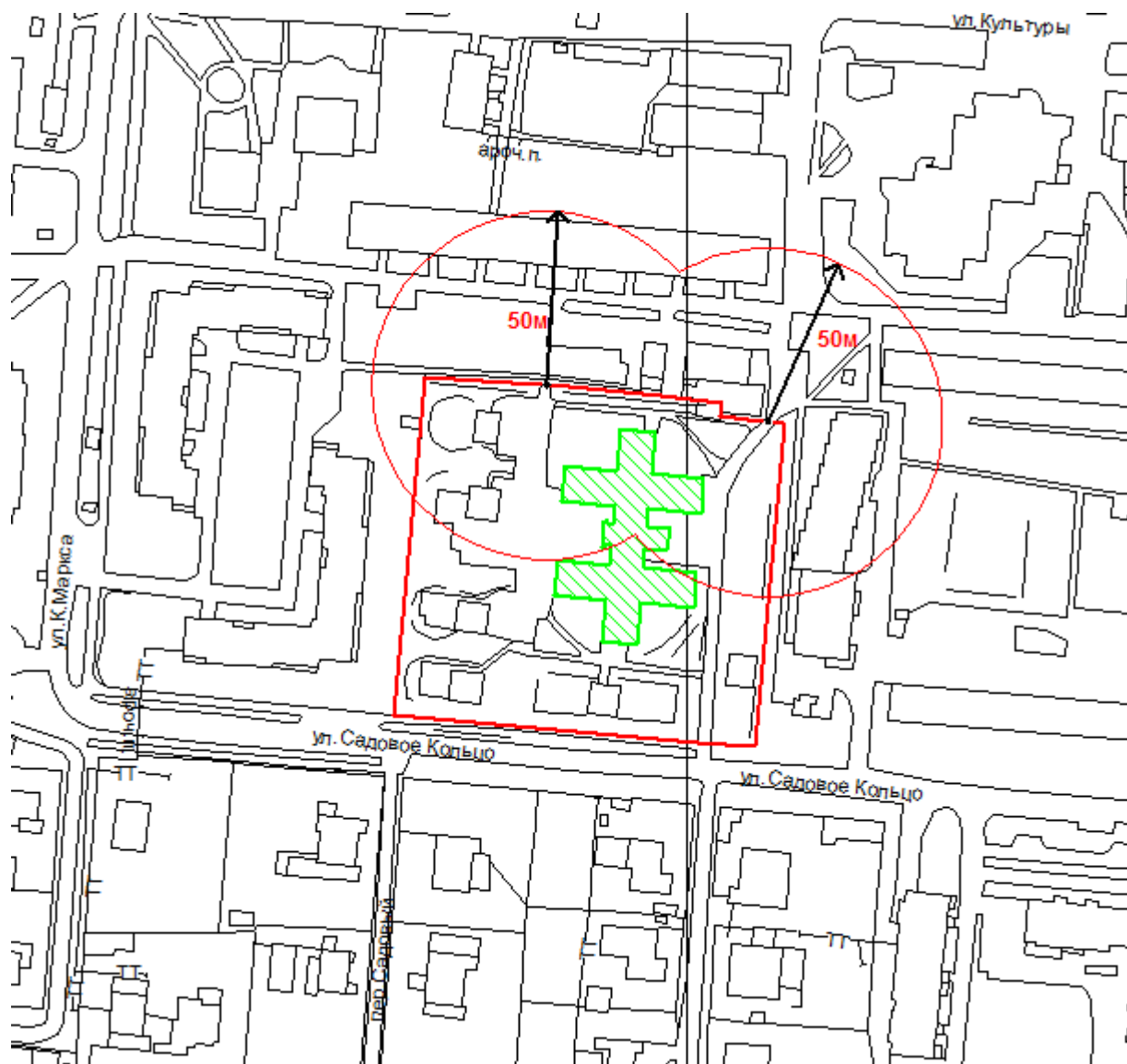
-  - здание, строение, сооружение
-  - граница прилегающей или обособленной территории
-  - минимальное значение расстояния от организации (объекта) или границ, прилегающих территорий

Схема № 1.6
границ прилегающей и обособленной территории организации (объекта)
МДОУ «Кондратовский детский сад общеразвивающего вида» № 2
Пермский край, Пермский район, Кондратовское с/п, д. Кондратово, ул.
Садовое Кольцо, 10



Масштаб 1:2000

Условные обозначения:




-  - здание, строение, сооружение
-  - граница прилегающей или обособленной территории
-  - минимальное значение расстояния от организации (объекта) или границ, прилегающих территорий

Схема № 1.7; 1.8; 1.9; 2.7

границ прилегающей и обособленной территории организации (объекта)

МДОУ «Кондратовский детский сад общеразвивающего вида» № 2
Пермский край, Пермский район, Кондратовское с/п, д. Кондратово,
ул. Карла Маркса, 1г

Клуб по уходу и присмотру за детьми (ИП Бурьлова Н.Ю.)

Воспитательно – оздоровительный детский клуб «Калейдоскоп»
Пермский край, Пермский район, Кондратовское с/п, д. Кондратово,
ул. Карла Маркса, 8а

МАОУ «Кондратовская средняя общеобразовательная школа» Пермского
муниципального района Пермского края

Пермский край, Пермский район, Кондратовское с/п, д. Кондратово,
ул. К. Маркса, 1а



Масштаб 1:2000

Условные обозначения:



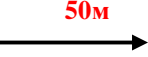
-  - здание, строение, сооружение
-  - граница прилегающей или обособленной территории
-  - минимальное значение расстояния от организации (объекта) или границ, прилегающих территорий

Схема № 1.10

границ прилегающей и обособленной территории организации (объекта)
МДОУ «Кукуштанский детский сад общеразвивающего типа» («Тополек»)
Пермский край, Пермский район, Кукуштанское с/п, п. Кукуштан,
ул. Ульяновская, 22



Масштаб 1:2000

Условные обозначения:




-  - здание, строение, сооружение
-  - граница прилегающей или обособленной территории
-  - минимальное значение расстояния от организации (объекта) или границ, прилегающих территорий

Схема № 1.11
границ прилегающей и обособленной территории организации (объекта)
МДОУ «Курашимский детский сад общеразвивающего вида»
Пермский край, Пермский район, Кукуштанское с/п, с. Курашим,
ул. Молодежная, 3



Масштаб 1:2000

Условные обозначения:



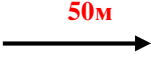
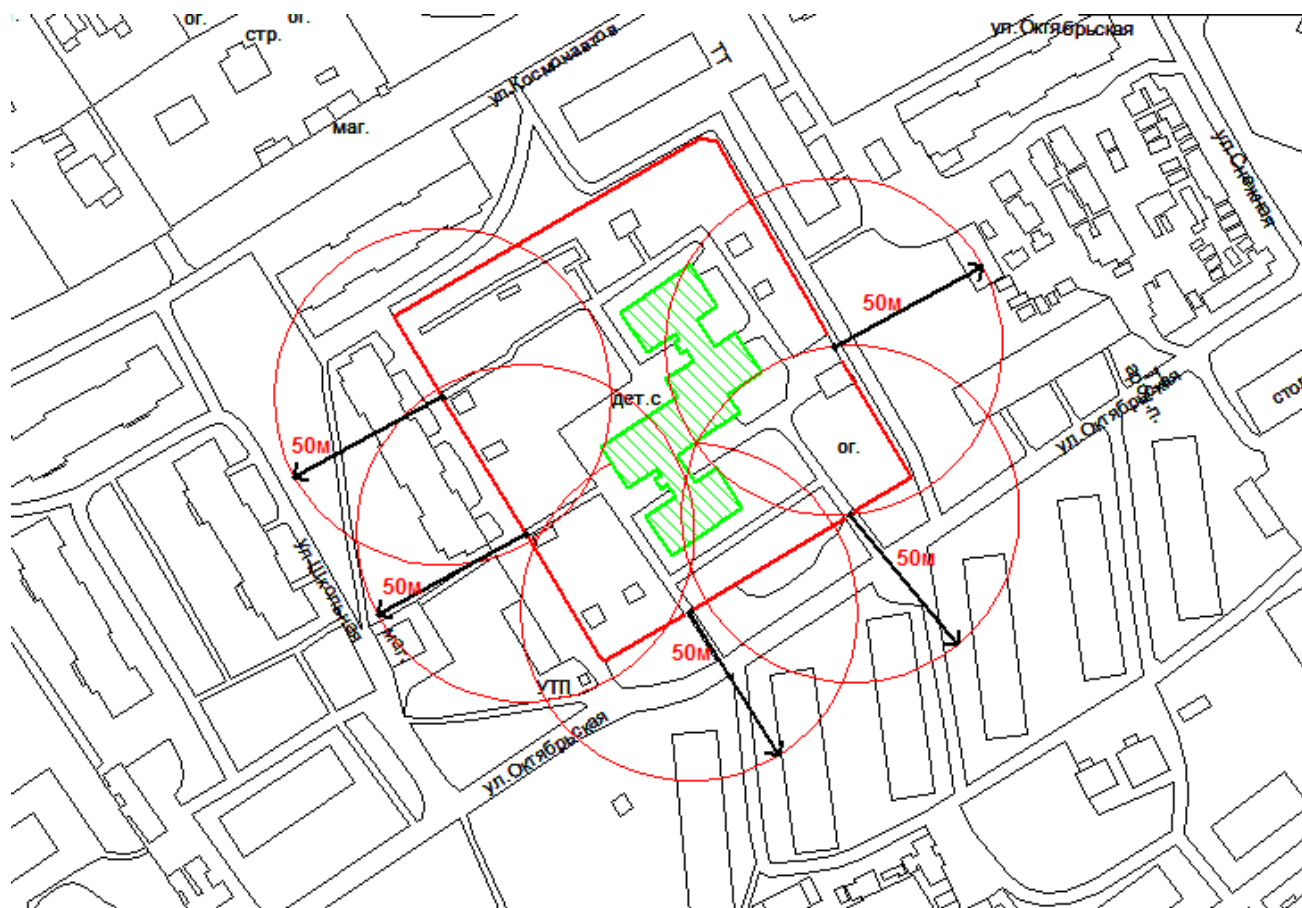
-  - здание, строение, сооружение
-  - граница прилегающей или обособленной территории
-  - минимальное значение расстояния от организации (объекта) или границ, прилегающих территорий

Схема № 1.12
границ прилегающей и обособленной территории организации (объекта)
МДОУ общеразвивающего вида Култаевский детский сад «Колокольчик»
Пермский край, Пермский район, Култаевское с/п. с. Култаево,
ул. Октябрьская, 3



Масштаб 1:2000

Условные обозначения:




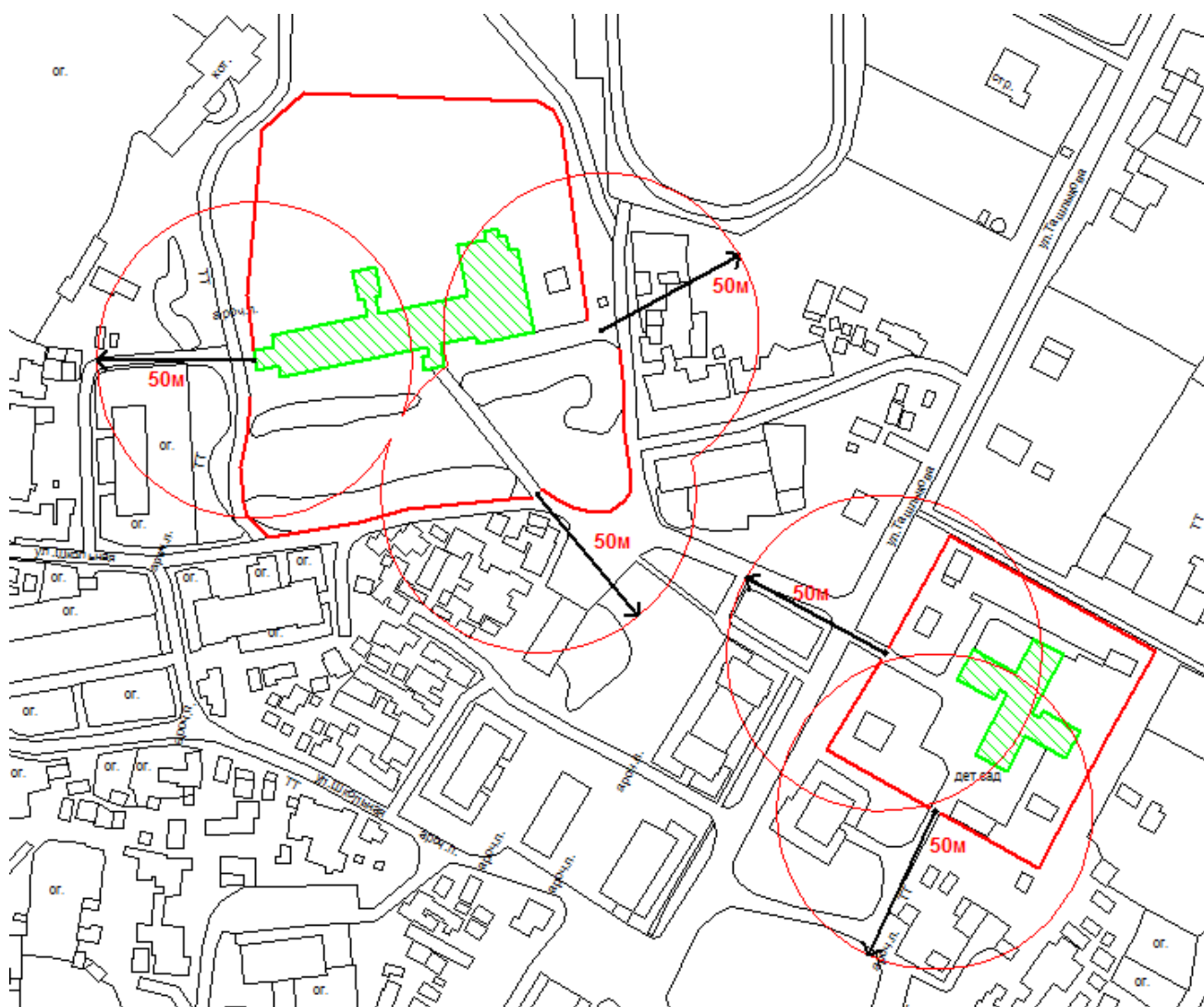
-  - здание, строение, сооружение
-  - граница прилегающей или обособленной территории
-  - минимальное значение расстояния от организации (объекта) или границ, прилегающих территорий

Схема № 1.13; 2.13

границ прилегающей и обособленной территории организации (объекта)
МДОУ общеразвивающего вида Нижнемуллинский детский сад «Светлячок»
Пермский край, Пермский район, Култаевское с/п, д. Петровка,
ул. Ташлыкова, 28
МОУ «Нижнемуллинская средняя общеобразовательная школа»
Пермский край, Пермский район, Култаевское с/п, д. Петровка,
ул. Школьная, 4



Масштаб 1:2000

Условные обозначения:



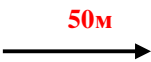
-  - здание, строение, сооружение
-  - граница прилегающей или обособленной территории
-  - минимальное значение расстояния от организации (объекта) или границ, прилегающих территорий

Схема № 1.14; 1.16

границ прилегающей и обособленной территории организации (объекта)

МДОУ комбинированного вида «Лобановский детский сад»

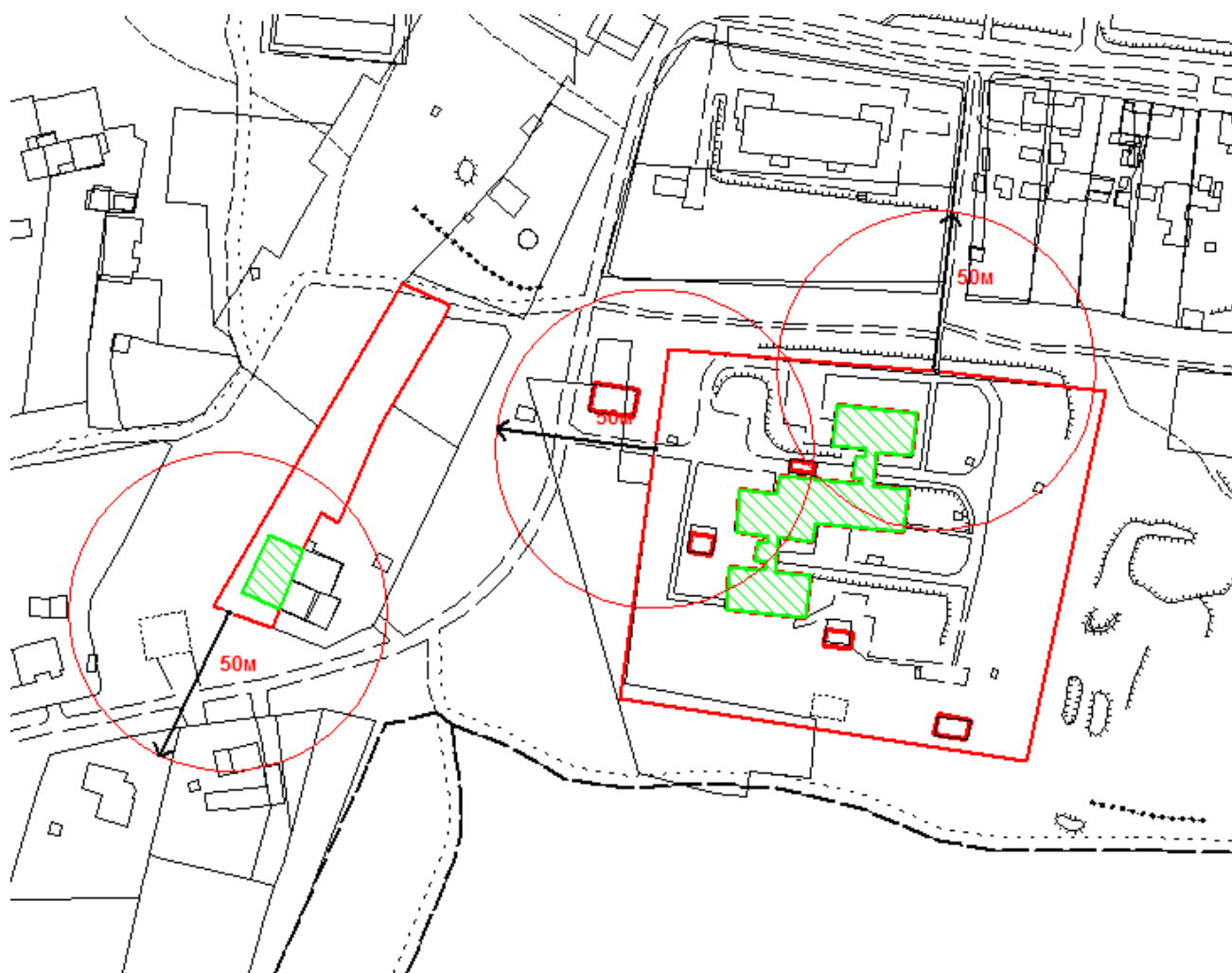
Пермский край, Пермский район, Лобановское с/п, с. Лобаново,

ул. Культуры, 9

Домашний детский сад (ИП Авина О.А.)

Пермский край, Пермский район, Лобановское с/п, с. Лобаново,

ул. Строителей, 2/2




Масштаб 1:2000

Условные обозначения:




- здание, строение, сооружение



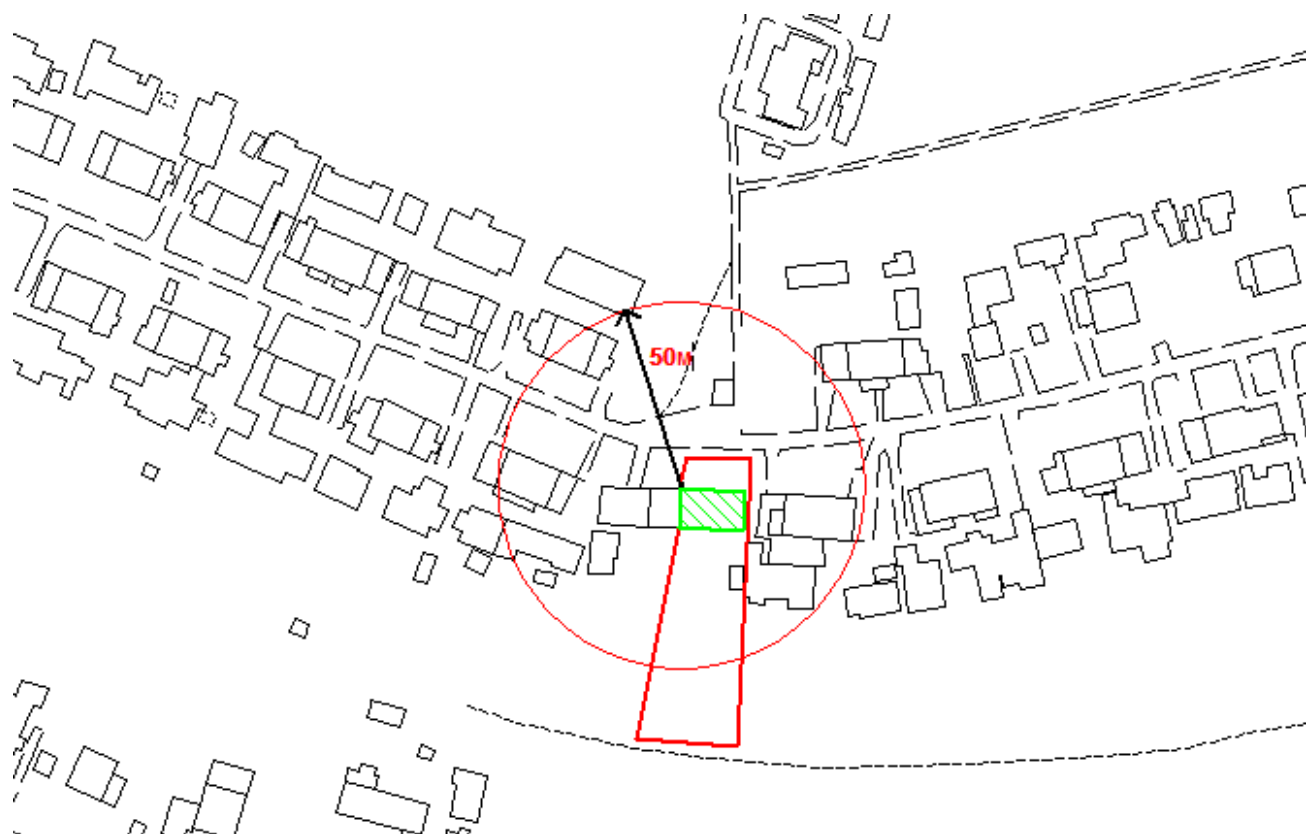
- граница прилегающей или обособленной территории

50м



- минимальное значение расстояния от организации (объекта) или границ, прилегающих территорий

Схема № 1.15
границ прилегающей и обособленной территории организации (объекта)
Домашний детский минисад «Кошкин дом», (ИП Аверина К.В.)
Пермский край, Пермский район, Лобановское с/п, с. Лобаново,
ул. Культуры, 37-1



Масштаб 1:2000

Условные обозначения:




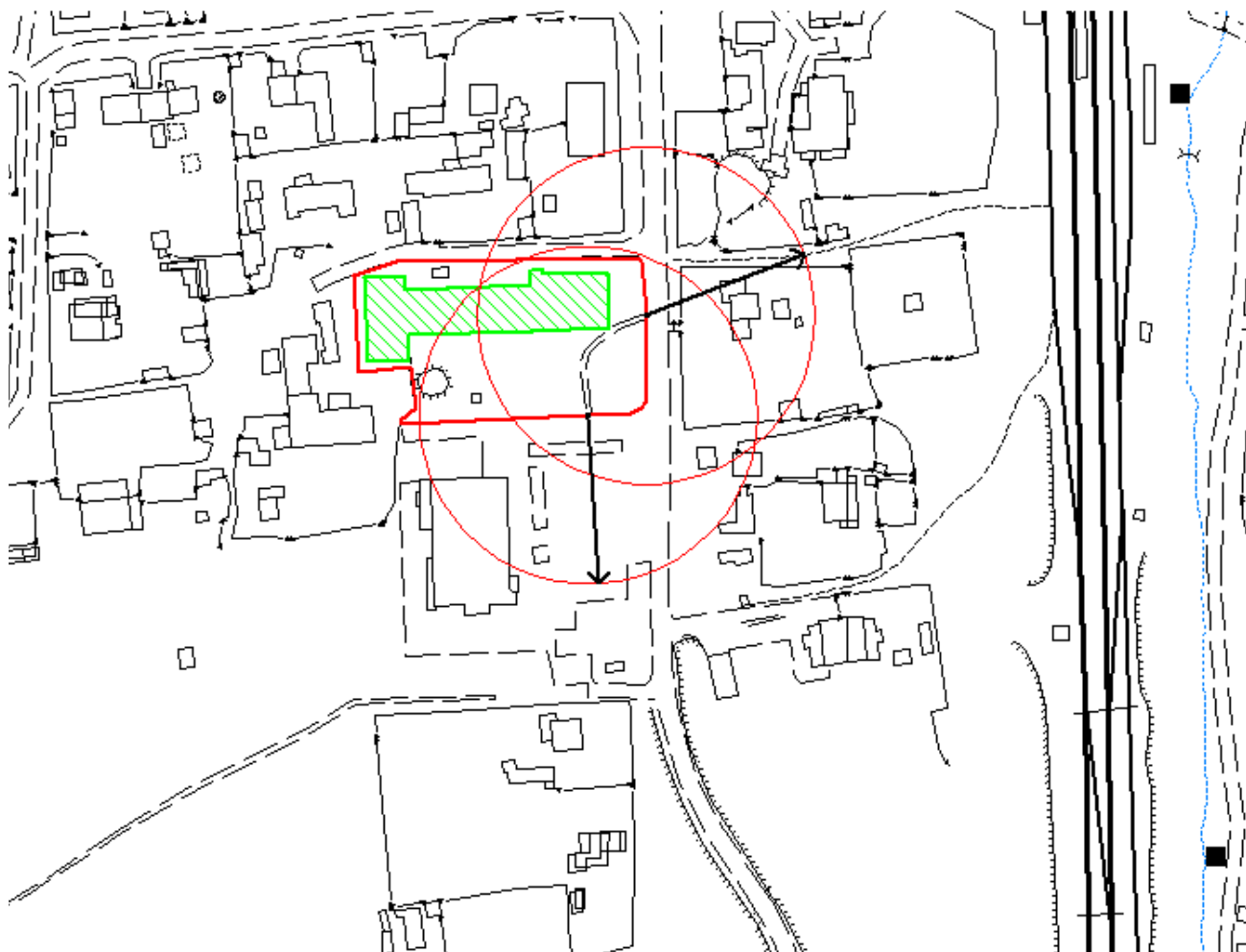
-  - здание, строение, сооружение
-  - граница прилегающей или обособленной территории
-  - минимальное значение расстояния от организации (объекта) или границ, прилегающих территорий

Схема № 1.17
границ прилегающей и обособленной территории организации (объекта)
МОУ «Мулянская средняя общеобразовательная школа» детский сад
Пермский край, Пермский район, Лобановское с/п, п. Мулянка,
ул. Садовая, 1



Масштаб 1:2000

Условные обозначения:





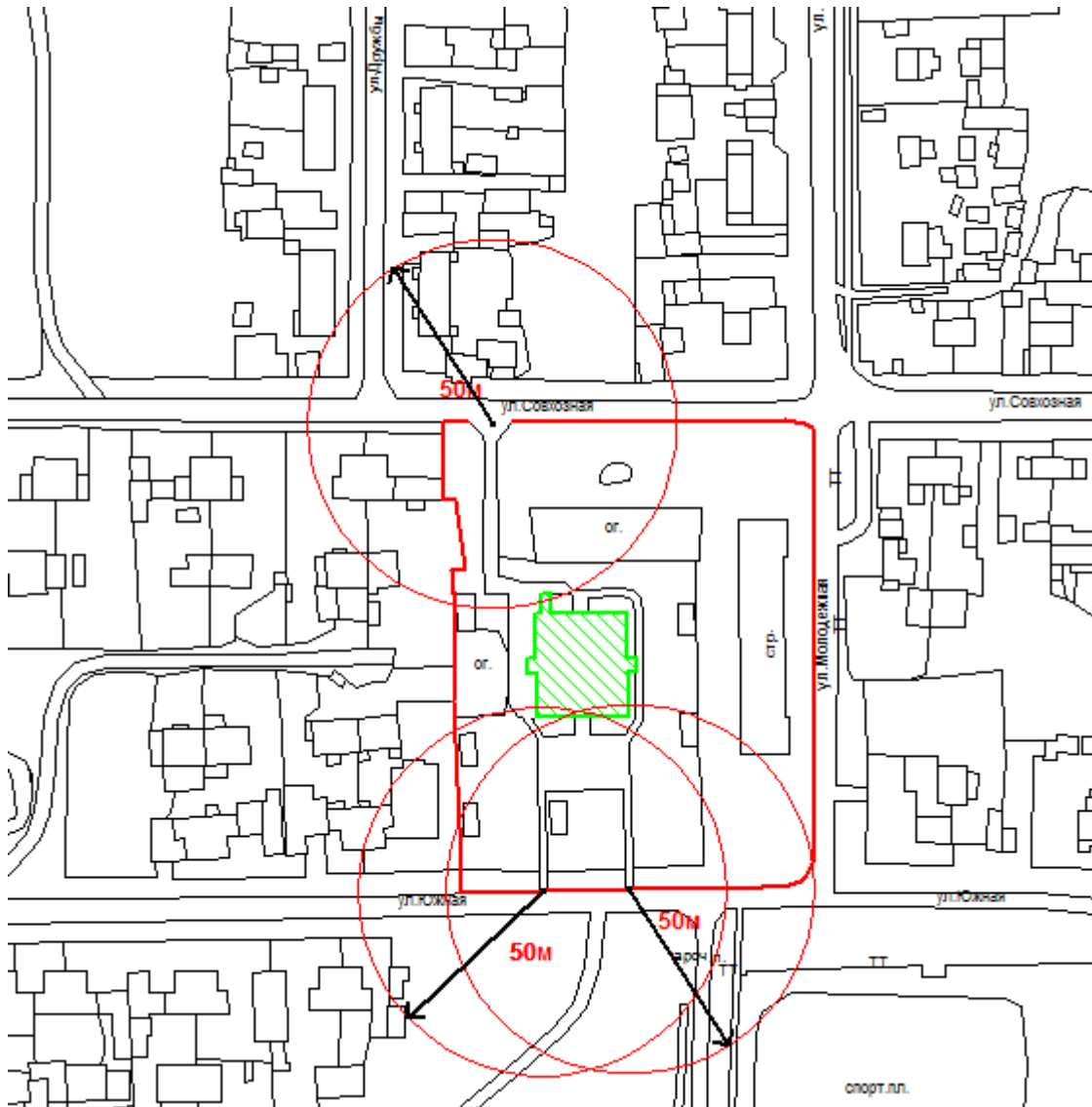
-  - здание, строение, сооружение
-  - граница прилегающей или обособленной территории
-  - минимальное значение расстояния от организации (объекта) или границ, прилегающих территорий
- 

Схема № 1.18

границ прилегающей и обособленной территории организации (объекта)
 МОУ «Пальниковская средняя общеобразовательная школа» (детский сад)
 Пермский край, Пермский район, Пальниковское с/п, с. Нижний Пальник,
 ул. Южная, 14



Масштаб 1:2000

Условные обозначения:





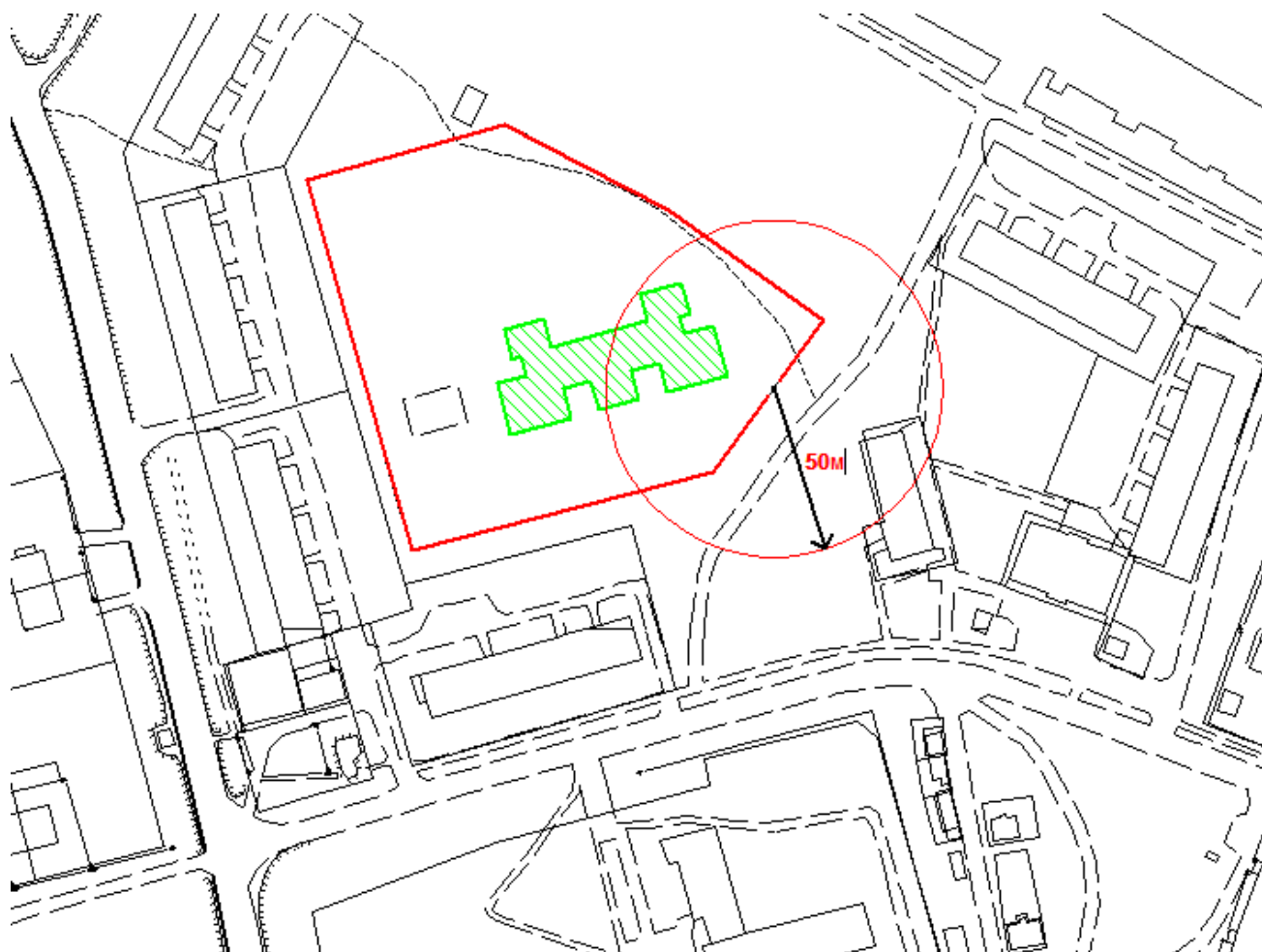
-  - здание, строение, сооружение
-  - граница прилегающей или обособленной территории
-  - минимальное значение расстояния от организации (объекта) или
-  границ, прилегающих территорий

Схема № 1.19
границ прилегающей и обособленной территории организации (объекта)
МОУ «Платошинский детский садобщеразвивающего вида»
Пермский край, Пермский район, Платошинское с/п, с. Платошино,
ул. Владимирова, 32



Масштаб 1:2000

Условные обозначения:



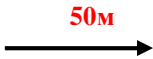
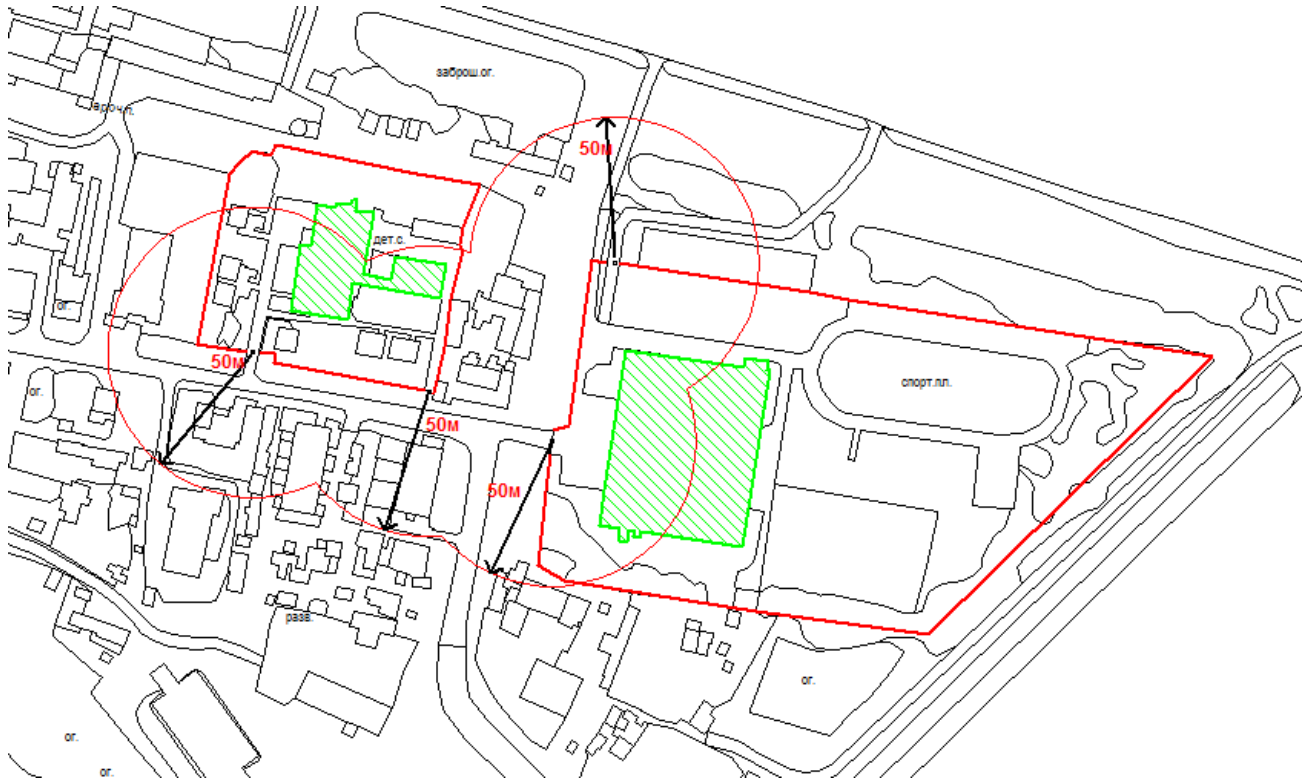
-  - здание, строение, сооружение
-  - граница прилегающей или обособленной территории
-  - минимальное значение расстояния от организации (объекта) или границ, прилегающих территорий

Схема № 1.20; 2.19

границ прилегающей и обособленной территории организации (объекта)
МДОУ «Центр развития ребенка Ванюковский детский сад 1 категории»
(«Ягодка»)

Пермский край, Пермский район, Савинское с/п, д. Ванюки, ул. Зеленая, 29
МОУ «Савинская средняя общеобразовательная школа»
Пермский край, Пермский район, Савинское с/п, д. Ванюки, ул. Зеленая, 35а



Масштаб 1:2000

Условные обозначения:



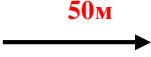
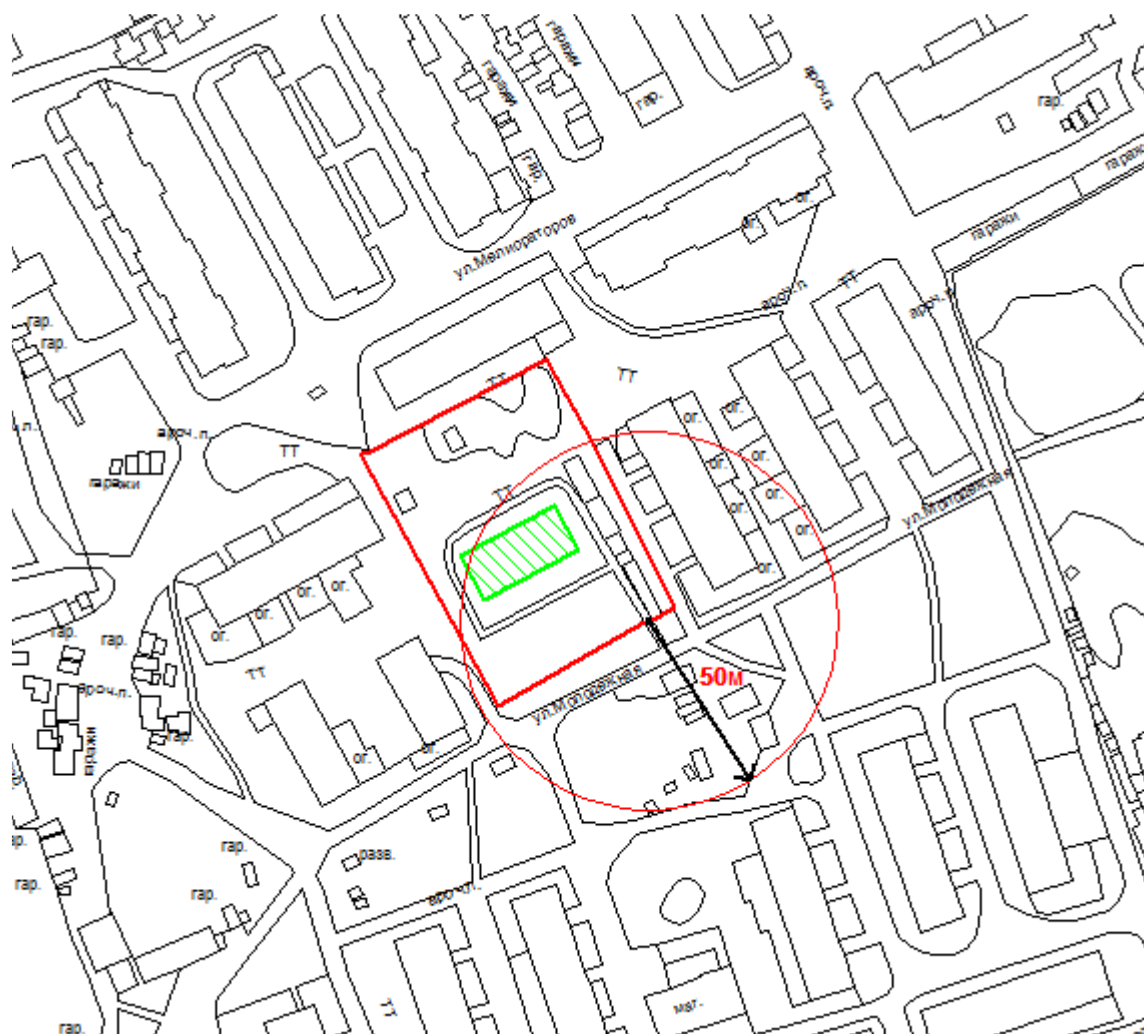
-  - здание, строение, сооружение
-  - граница прилегающей или обособленной территории
-  - минимальное значение расстояния от организации (объекта) или границ, прилегающих территорий

Схема № 1.21

границ прилегающей и обособленной территории организации (объекта)
МДОУ «Песьяновский детский сад общеразвивающего вида «Солнышко»
Пермский край, Пермский район, Савинское с/п, д. Песьянка,
ул. Молодежная, 5а



Масштаб 1:2000

Условные обозначения:



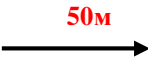
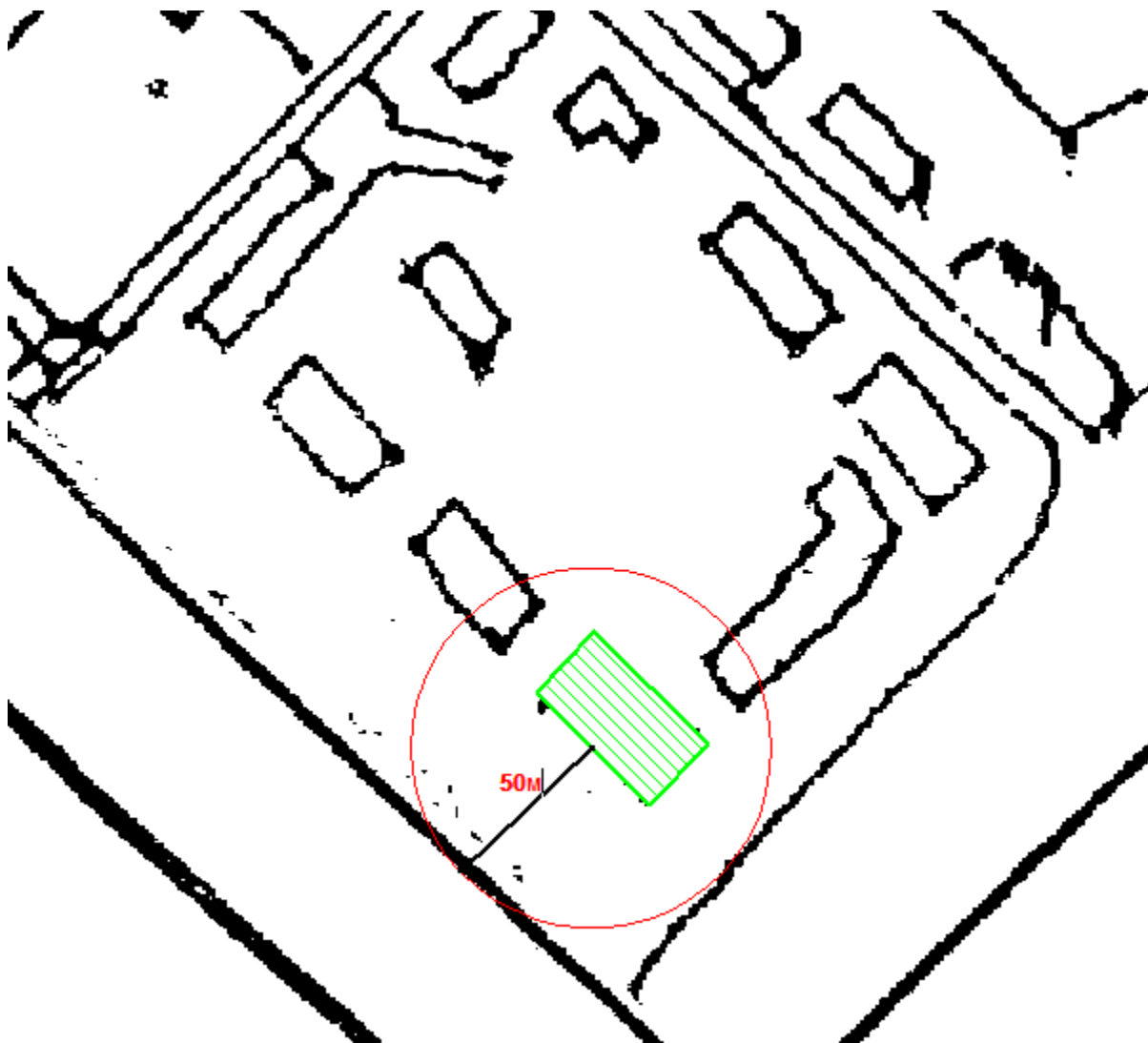
-  - здание, строение, сооружение
-  - граница прилегающей или обособленной территории
-  - минимальное значение расстояния от организации (объекта) или границ, прилегающих территорий

Схема № 1.22
границ прилегающей и обособленной территории организации (объекта)
ДООУ № 20 (воинской части 69806 – 2)
Пермский край, Пермский район, Савинское с/п, п. Сокол, д. 6



Масштаб 1:2000

Условные обозначения:



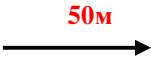
-  - здание, строение, сооружение
-  - граница прилегающей или обособленной территории
-  - минимальное значение расстояния от организации (объекта) или границ, прилегающих территорий

Схема № 1.23; 2.21

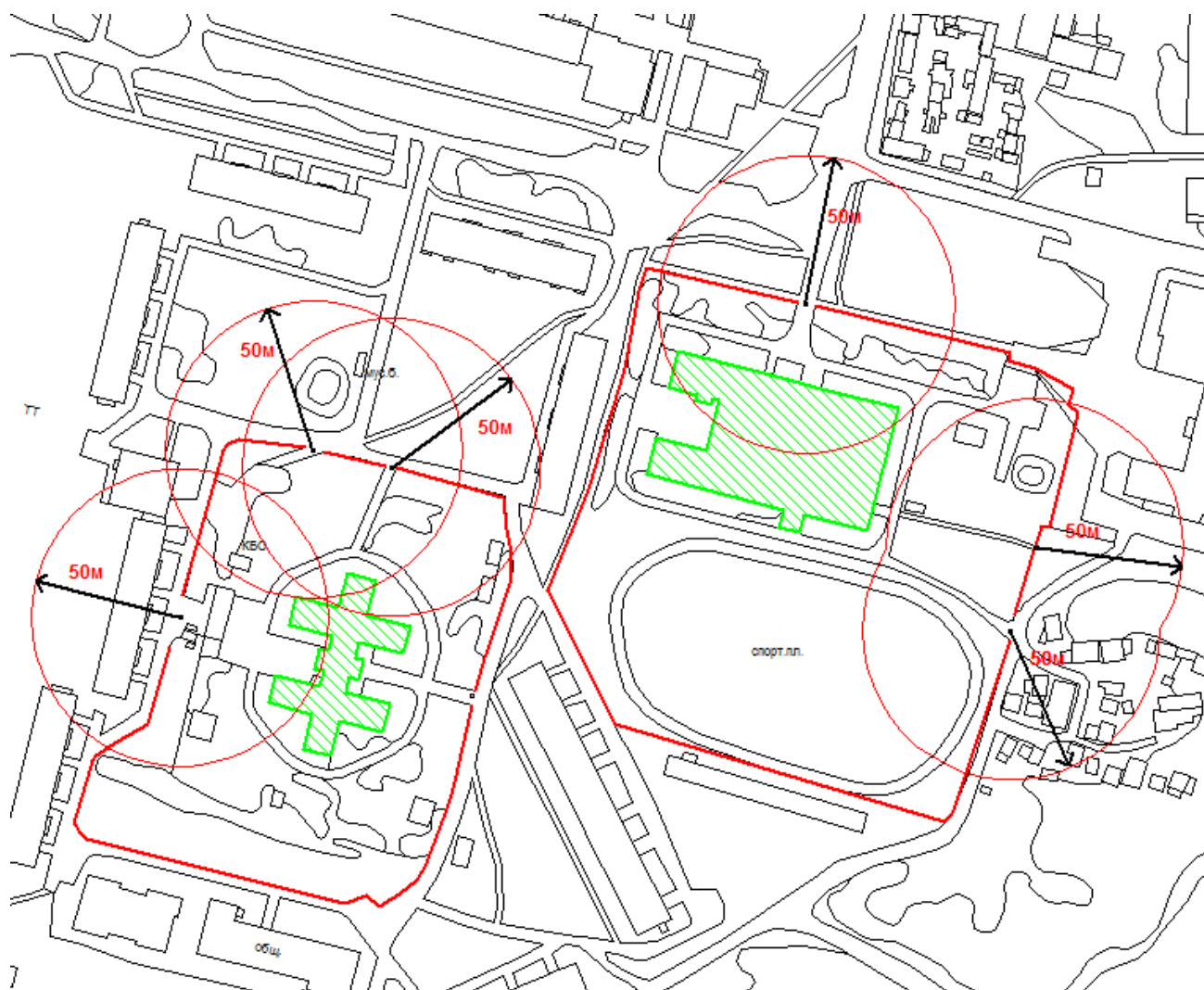
границ прилегающей и обособленной территории организации (объекта)

МДОУ «Сылвенский детский сад № 1 «Журавлик»

Пермский край, Пермский район, Сылвенское с/п, с.п. Сылва,
ул. Молодежная, 15

МОУ «Сылвенская средняя общеобразовательная школа»

Пермский край, Пермский район, Сылвенское с/п, с.п. Сылва,
ул. Молодежная, 7



Масштаб 1:2000

Условные обозначения:



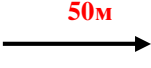
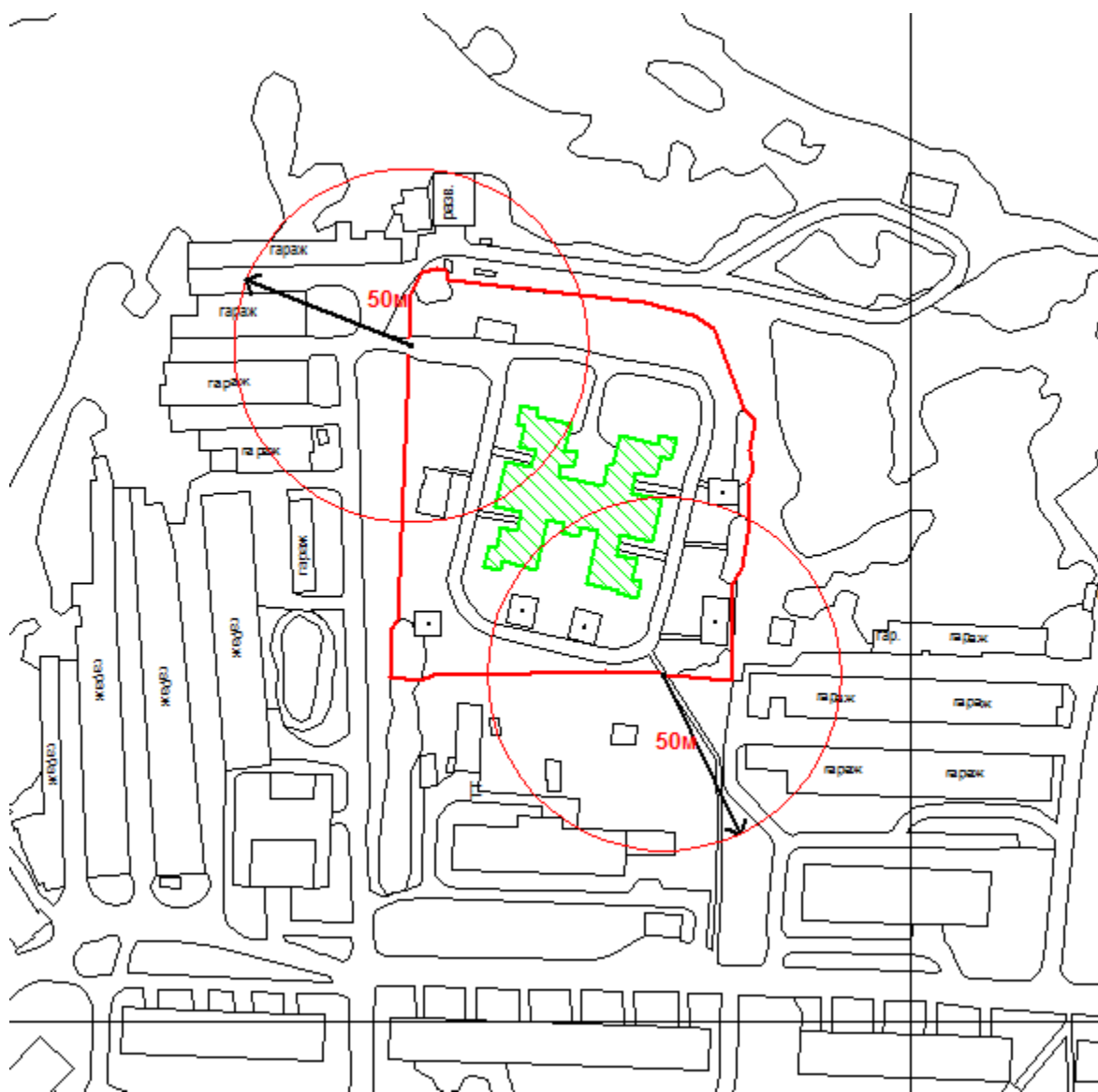
-  - здание, строение, сооружение
-  - граница прилегающей или обособленной территории
-  - минимальное значение расстояния от организации (объекта) или границ, прилегающих территорий

Схема № 1.24

границ прилегающей и обособленной территории организации (объекта)
МДОУ «Сылвенский детский сад общеразвивающего вида» № 2
Пермский край, Пермский район, Сылвенское с/п, с.п. Сылва,
ул. Заводской переулок, 16/1



Масштаб 1:2000

Условные обозначения:



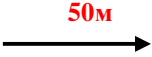
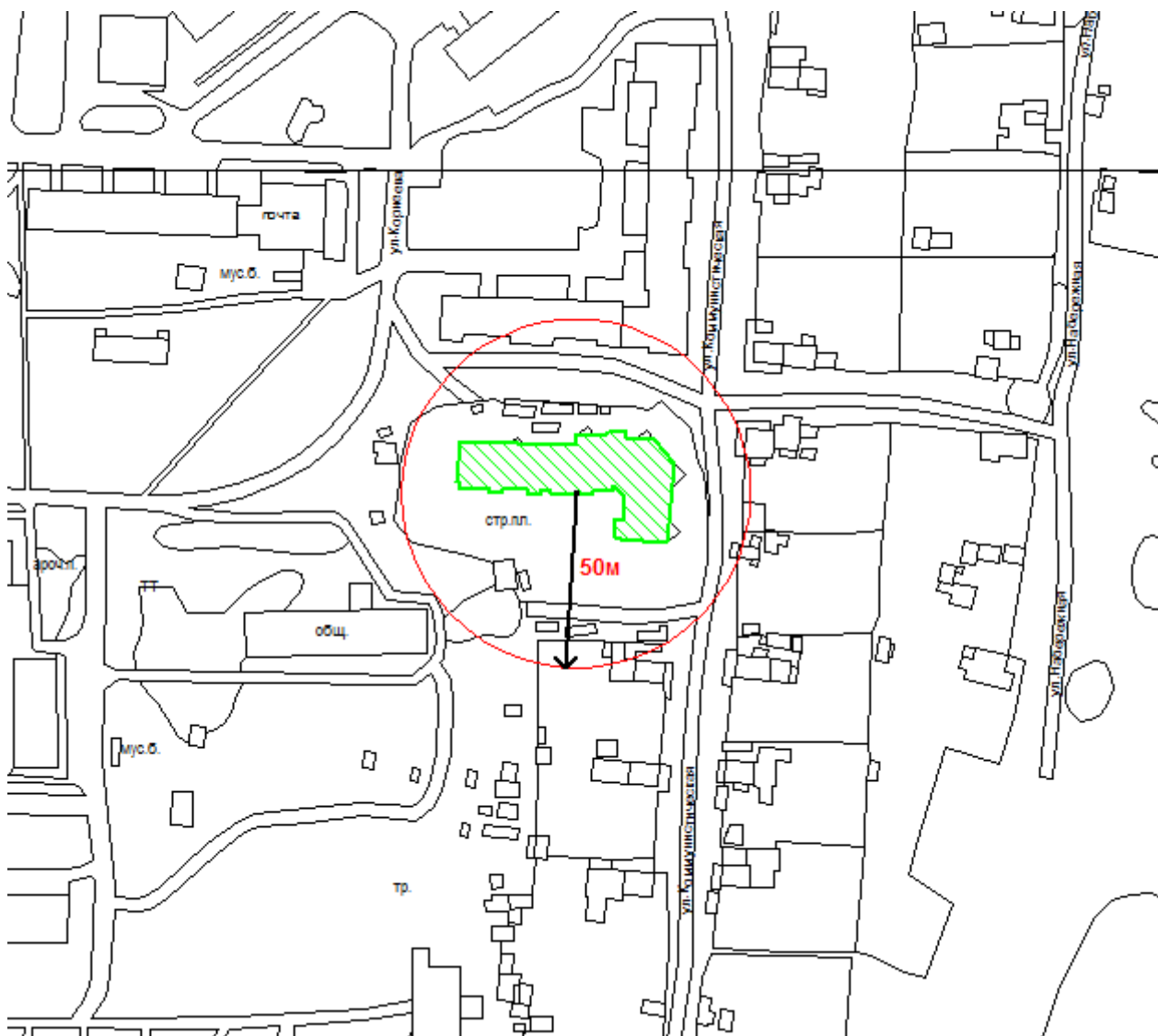
-  - здание, строение, сооружение
-  - граница прилегающей или обособленной территории
-  - минимальное значение расстояния от организации (объекта) или границ, прилегающих территорий

Схема № 1.25
границ прилегающей и обособленной территории организации (объекта)
Клуб «АБВГДейка», (ИП Старцева Т.В.)
Пермский край, Пермский район, Сылвенское с/п, с.п. Сылва,
ул. Корнеева, 27



Масштаб 1:2000

Условные обозначения:




-  - здание, строение, сооружение
-  - граница прилегающей или обособленной территории
-  50м - минимальное значение расстояния от организации (объекта) или границ, прилегающих территорий

Схема № 1.26
границ прилегающей и обособленной территории организации (объекта)
МДОУ «Лядовская средняя общеобразовательная школа» (детский сад)
Пермский край, Пермский район, Сылвенское с/п, с.Ляды,
ул. Строительная, 28



Масштаб 1:2000

Условные обозначения:



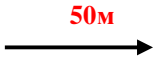
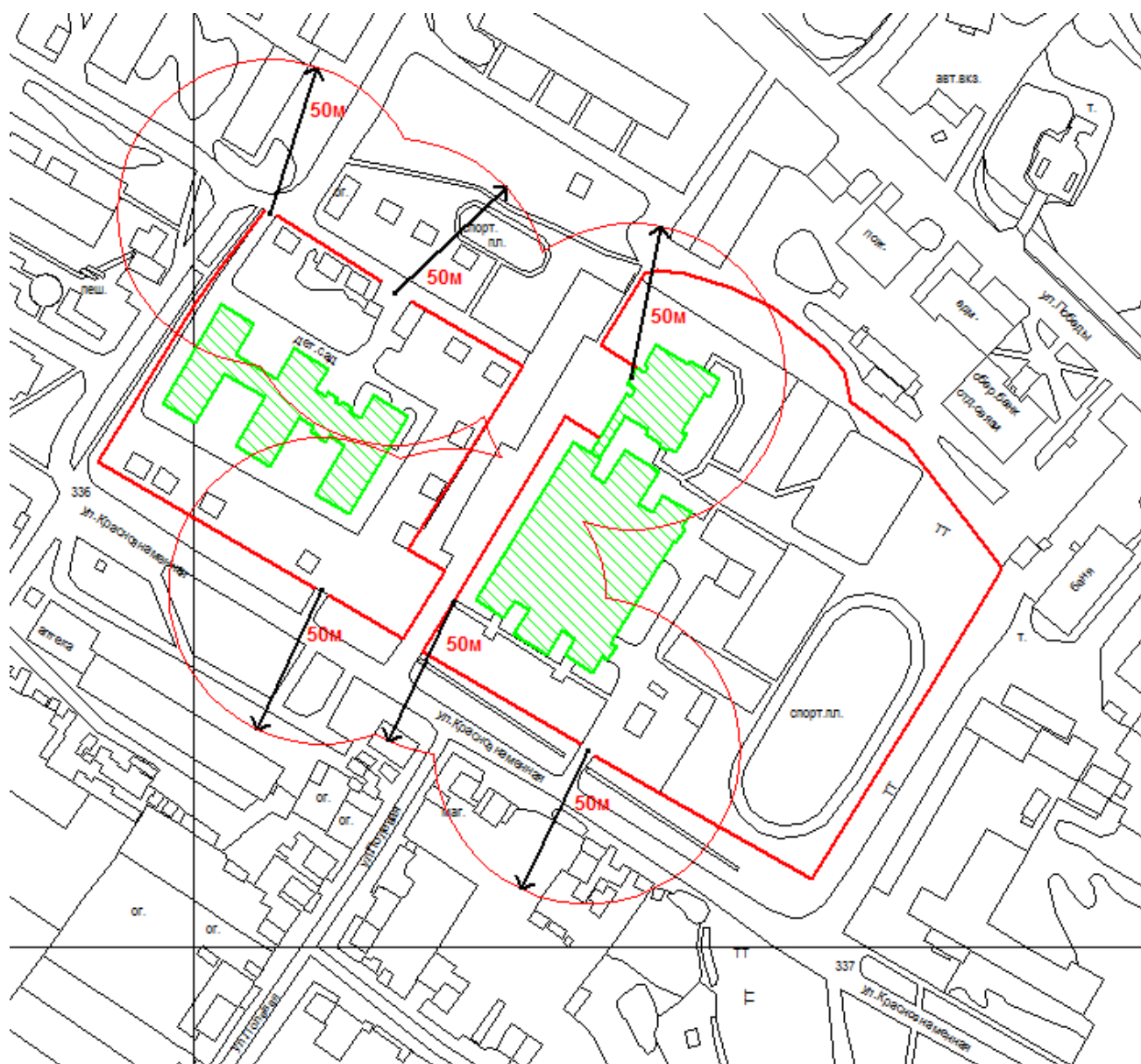
-  - здание, строение, сооружение
-  - граница прилегающей или обособленной территории
-  - минимальное значение расстояния от организации (объекта) или границ, прилегающих территорий

Схема № 1.27; 2.23

границ прилегающей и обособленной территории организации (объекта)
МДОУ «Детский сад Огонек» общеразвивающего вида
Пермский край, Пермский район, Усть – Качкинское с/п, с. Усть – Качка,
ул. Краснознаменная, 3

МОУ «Усть – Качкинская средняя общеобразовательная школа»
Пермский край, Пермский район, Усть – Качкинское с/п, с. Усть – Качка,
ул. Краснознаменная, 5



Масштаб 1:2000

Условные обозначения:



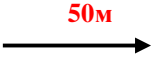
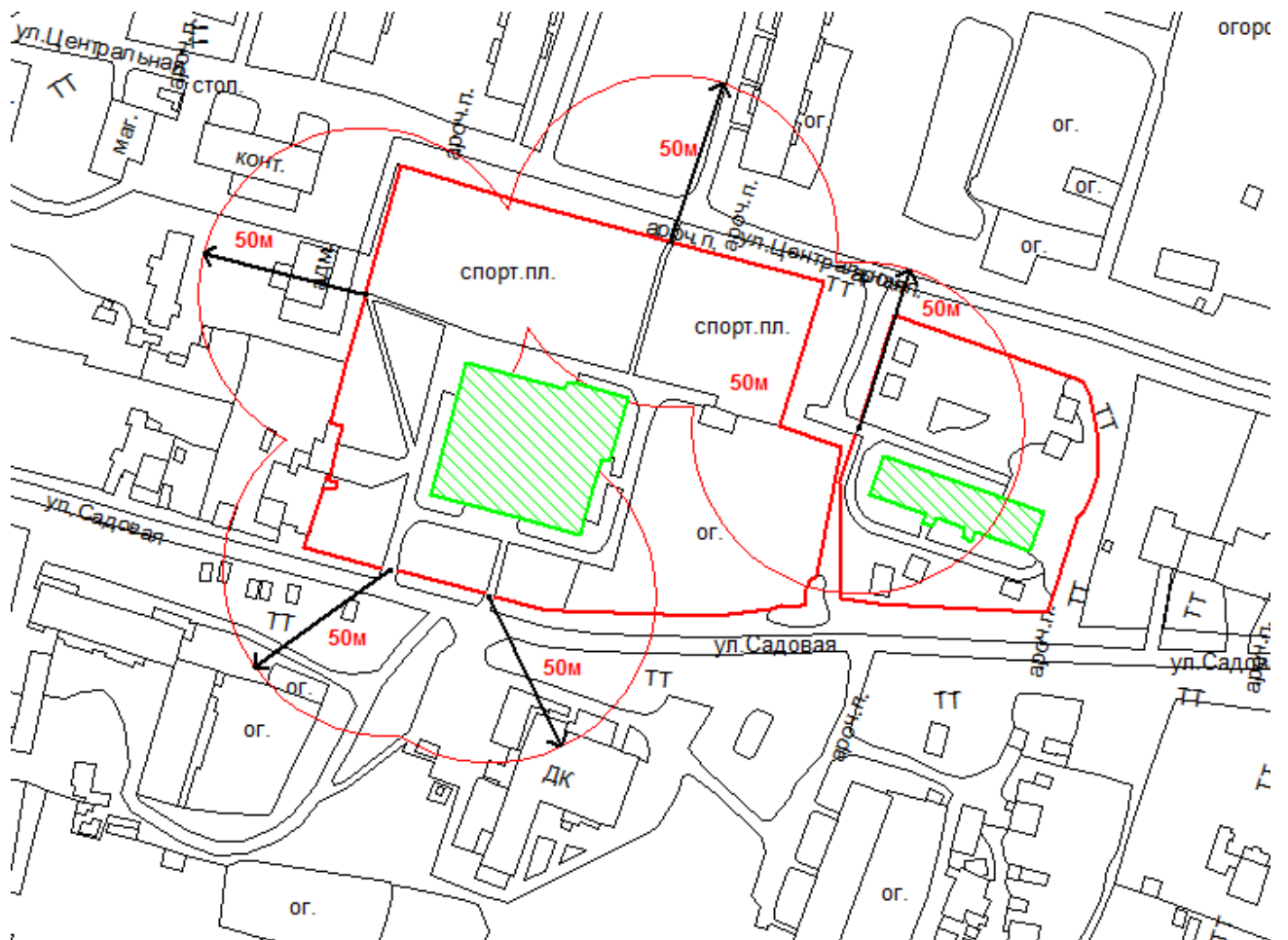
-  - здание, строение, сооружение
-  - граница прилегающей или обособленной территории
-  - минимальное значение расстояния от организации (объекта) или границ, прилегающих территорий

Схема № 1.28; 2.26

границ прилегающей и обособленной территории организации (объекта)
МДОУ «Фроловская средняя общеобразовательная школа» (детский сад)
Пермский край, Пермский район, Фроловское с/п, с. Фролы,
ул. Центральная, 8

МОУ «Фроловская средняя общеобразовательная школа»
Пермский край, Пермский район, Фроловское с/п, с. Фролы, ул. Садовая, 7



Масштаб 1:2000

Условные обозначения:




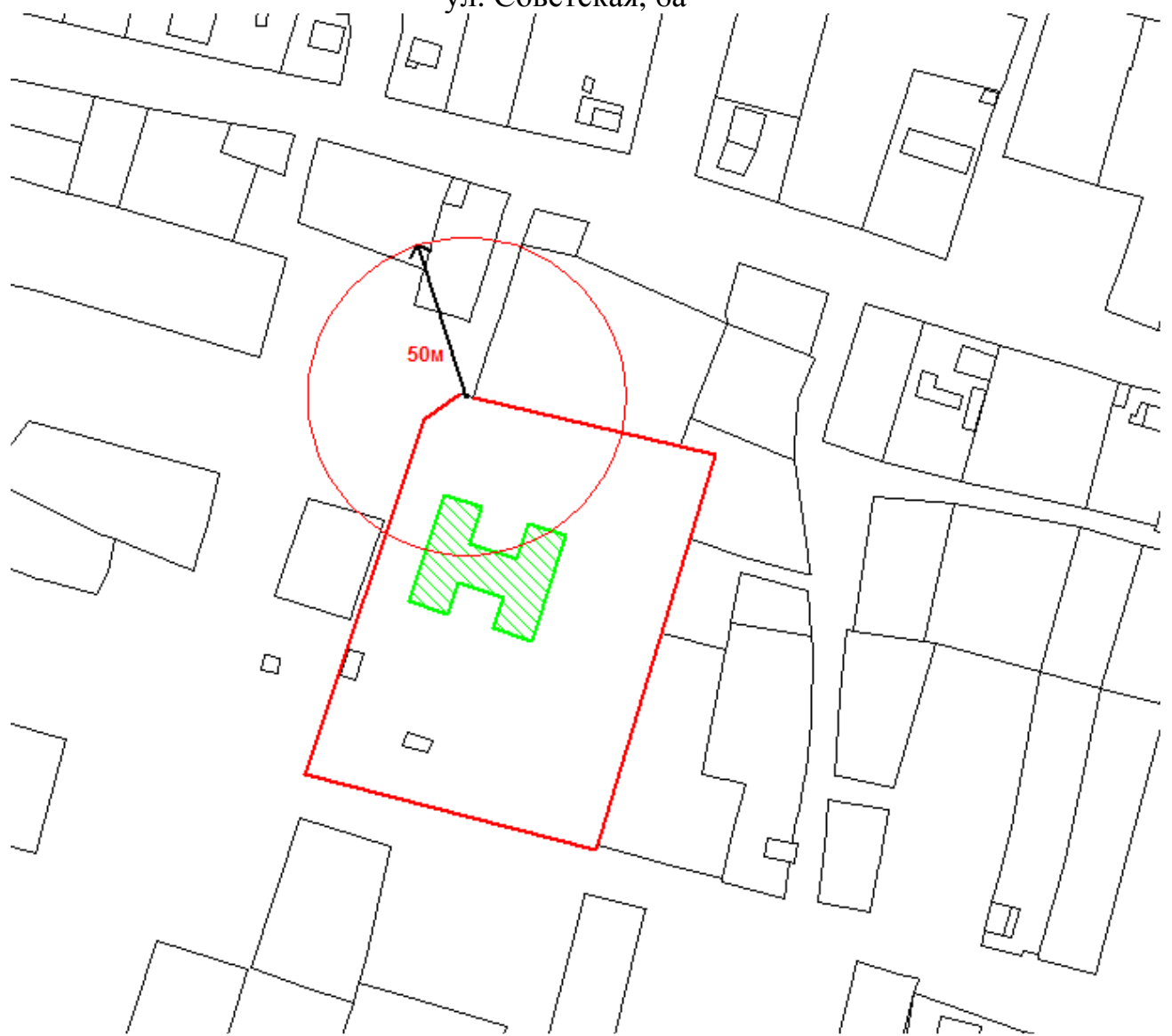
-  - здание, строение, сооружение
-  - граница прилегающей или обособленной территории
-  - минимальное значение расстояния от организации (объекта) или границ, прилегающих территорий

Схема № 1.29; 2.29

границ прилегающей и обособленной территории организации (объекта)
МДОУ «Уральская основная общеобразовательная школа» (детский сад)

Пермский край, Пермский район, Фроловское с/п, д. Жебреи,
ул. Советская, ба

МОУ «Уральская основная общеобразовательная школа»
Пермский край, Пермский район, Фроловское с/п, д. Жебреи,
ул. Советская, ба



Масштаб 1:2000

Условные обозначения:



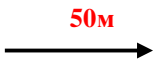
-  - здание, строение, сооружение
-  - граница прилегающей или обособленной территории
-  - минимальное значение расстояния от организации (объекта) или границ, прилегающих территорий

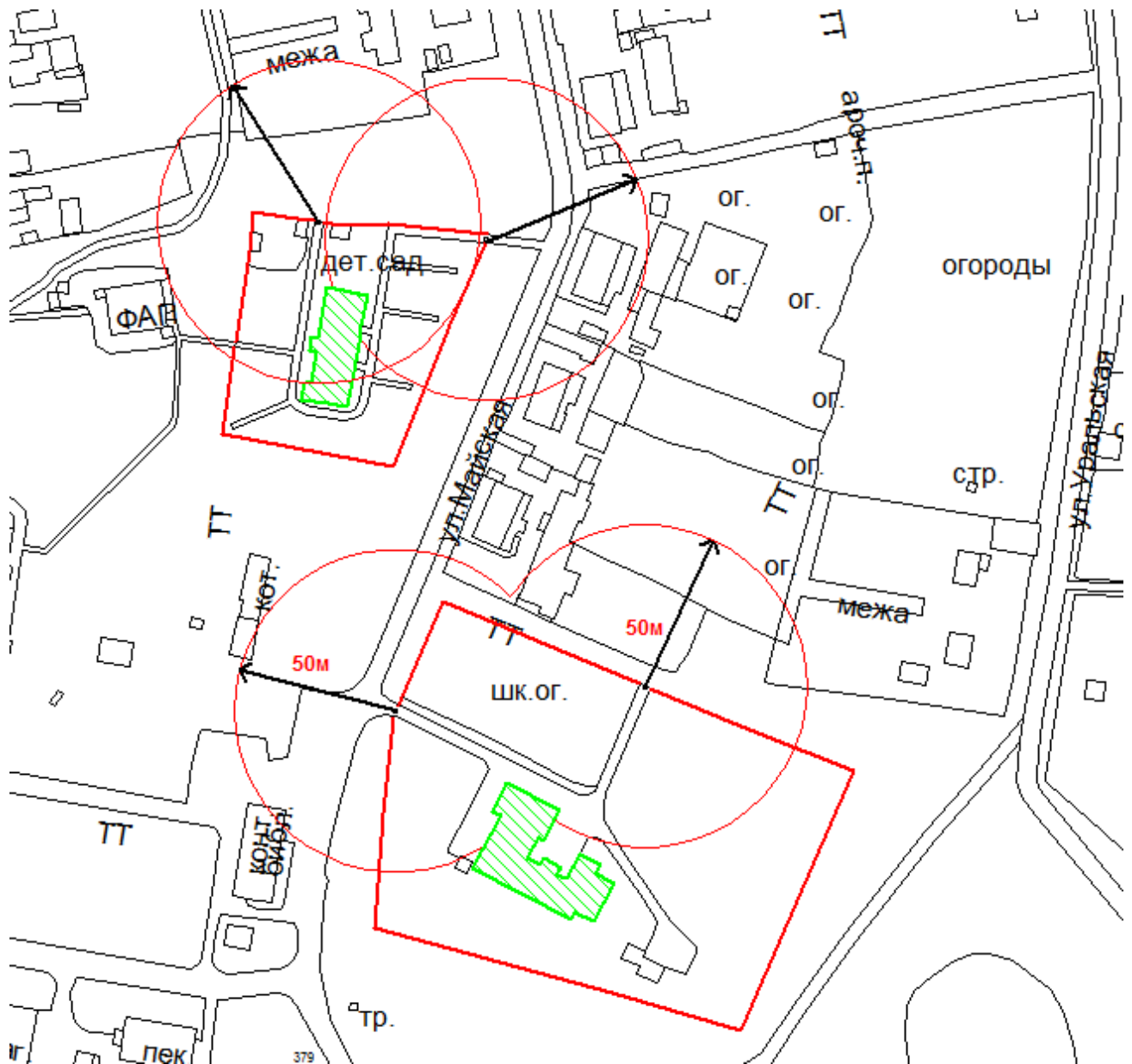
Схема № 1.30; 2.28

границ прилегающей и обособленной территории организации (объекта)
МДОУ «Хохловская средняя общеобразовательная школа» (Детский сад
«Солнышко»)

Пермский край, Пермский район, Хохловское с/п, д. Скобелевка, ул. Майская, 3

МОУ «Хохловская средняя общеобразовательная школа»

Пермский край, Пермский район, Хохловское с/п, д. Скобелевка, ул. Майская, 3



Масштаб 1:2000

Условные обозначения:





-  - здание, строение, сооружение
-  - граница прилегающей или обособленной территории
-  - минимальное значение расстояния от организации (объекта) или границ, прилегающих территорий
- 

Схема № 1.31

границ прилегающей и обособленной территории организации (объекта)
МДОУ «Юго – Камский детский сад общеобразовательного вида № 3»
Пермский край, Пермский район, Юго – Камское с/п, п. Юго – Камский,
ул. Революции, 7



Масштаб 1:2000

Условные обозначения:





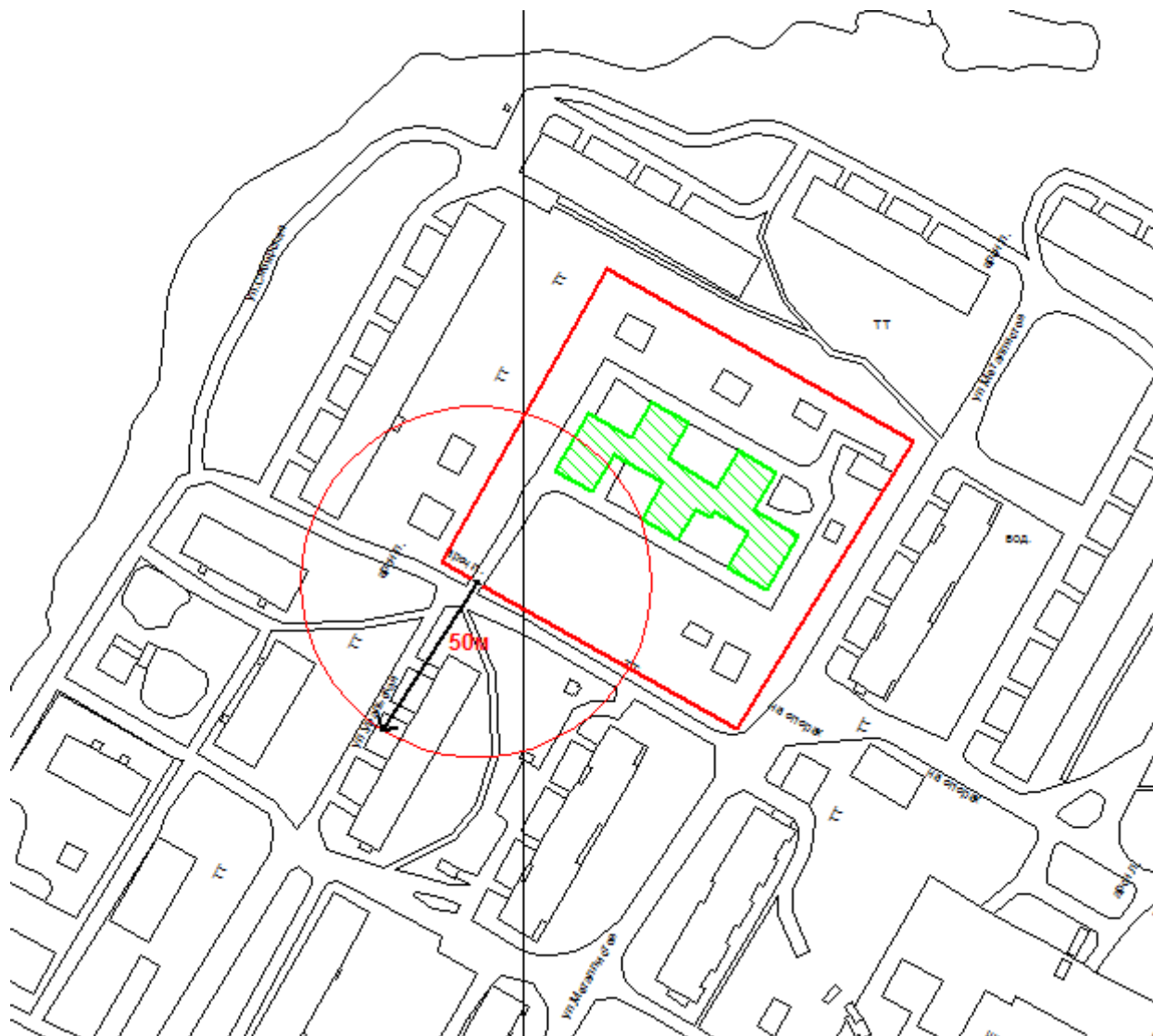
-  - здание, строение, сооружение
-  - граница прилегающей или обособленной территории
-  - минимальное значение расстояния от организации (объекта) или
-  границ, прилегающих территорий

Схема № 1.32

границ прилегающей и обособленной территории организации (объекта)
МДОУ «Юго – Камский детский сад общеобразовательного вида № 3»
Пермский край, Пермский район, Юго – Камское с/п, п. Юго – Камский,
ул. Уральская, 3



Масштаб 1:2000

Условные обозначения:





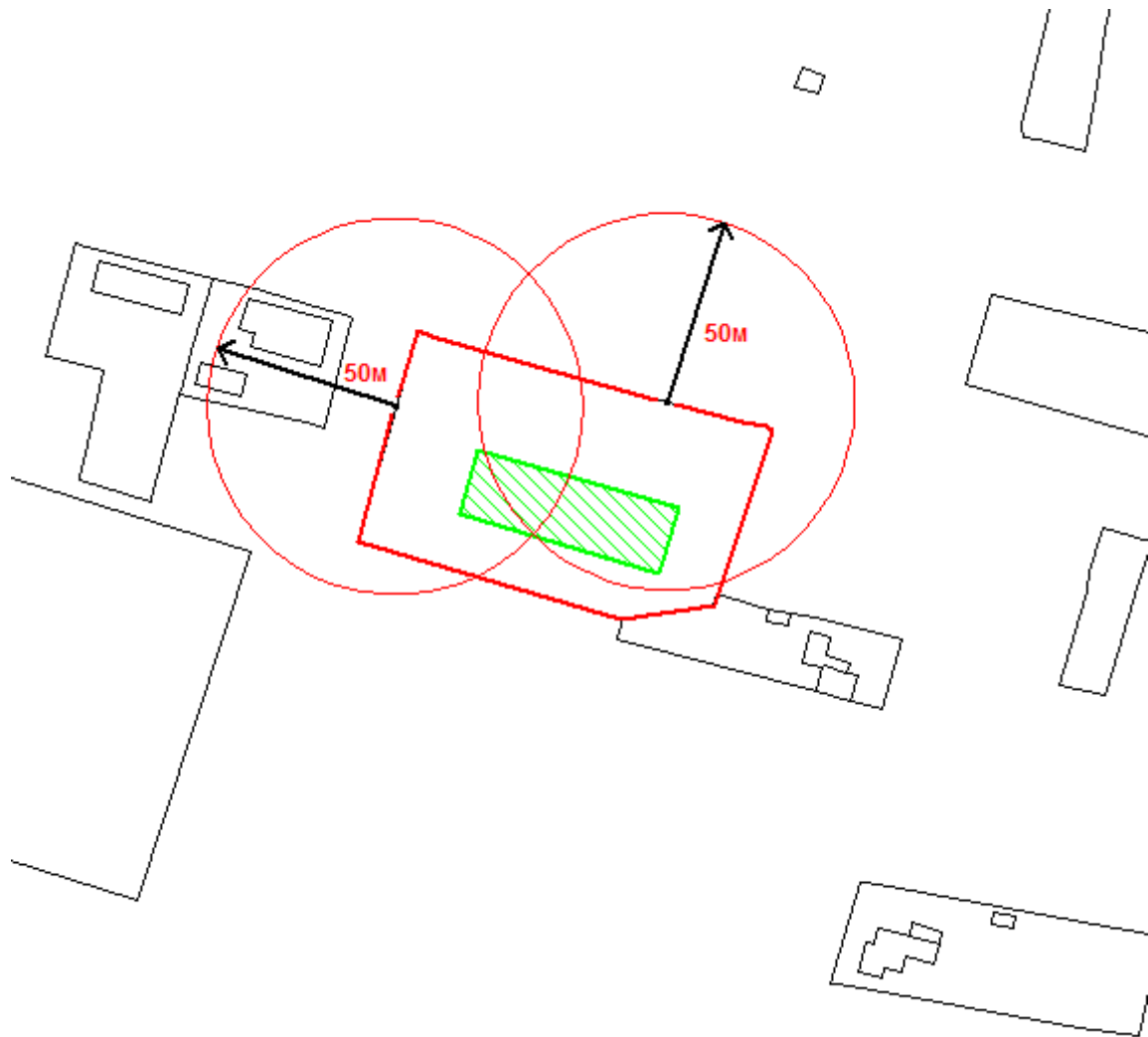
-  - здание, строение, сооружение
-  - граница прилегающей или обособленной территории
-  - минимальное значение расстояния от организации (объекта) или
-  границ, прилегающих территорий

Схема № 1.33

границ прилегающей и обособленной территории организации (объекта)
МДОУ «Юговская средняя общеобразовательная школа» (детский сад)
Пермский край, Пермский район, Юговское с/п, п. Юг, ул. Полевая, 7



Масштаб 1:2000

Условные обозначения:



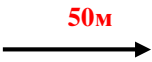
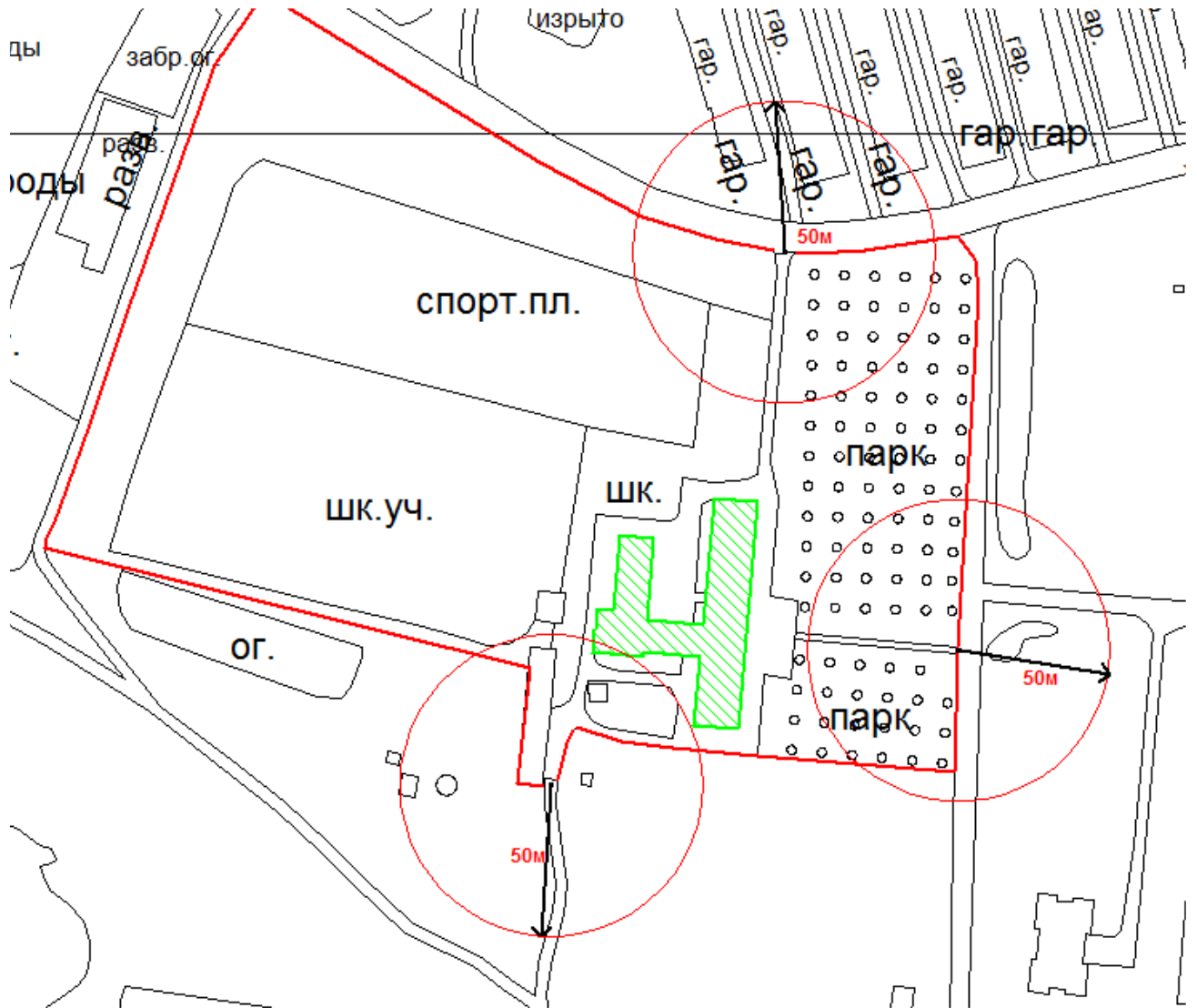
-  - здание, строение, сооружение
-  - граница прилегающей или обособленной территории
-  - минимальное значение расстояния от организации (объекта) или границ, прилегающих территорий

Схема № 2.1

границ прилегающей и обособленной территории организации (объекта)
МОУ «Бершетская средняя общеобразовательная школа»
Пермский край, Пермский район, Бершетское с/п, с. Бершеть,
ул. Молодежная, 2



Масштаб 1:2000

Условные обозначения:



- здание, строение, сооружение



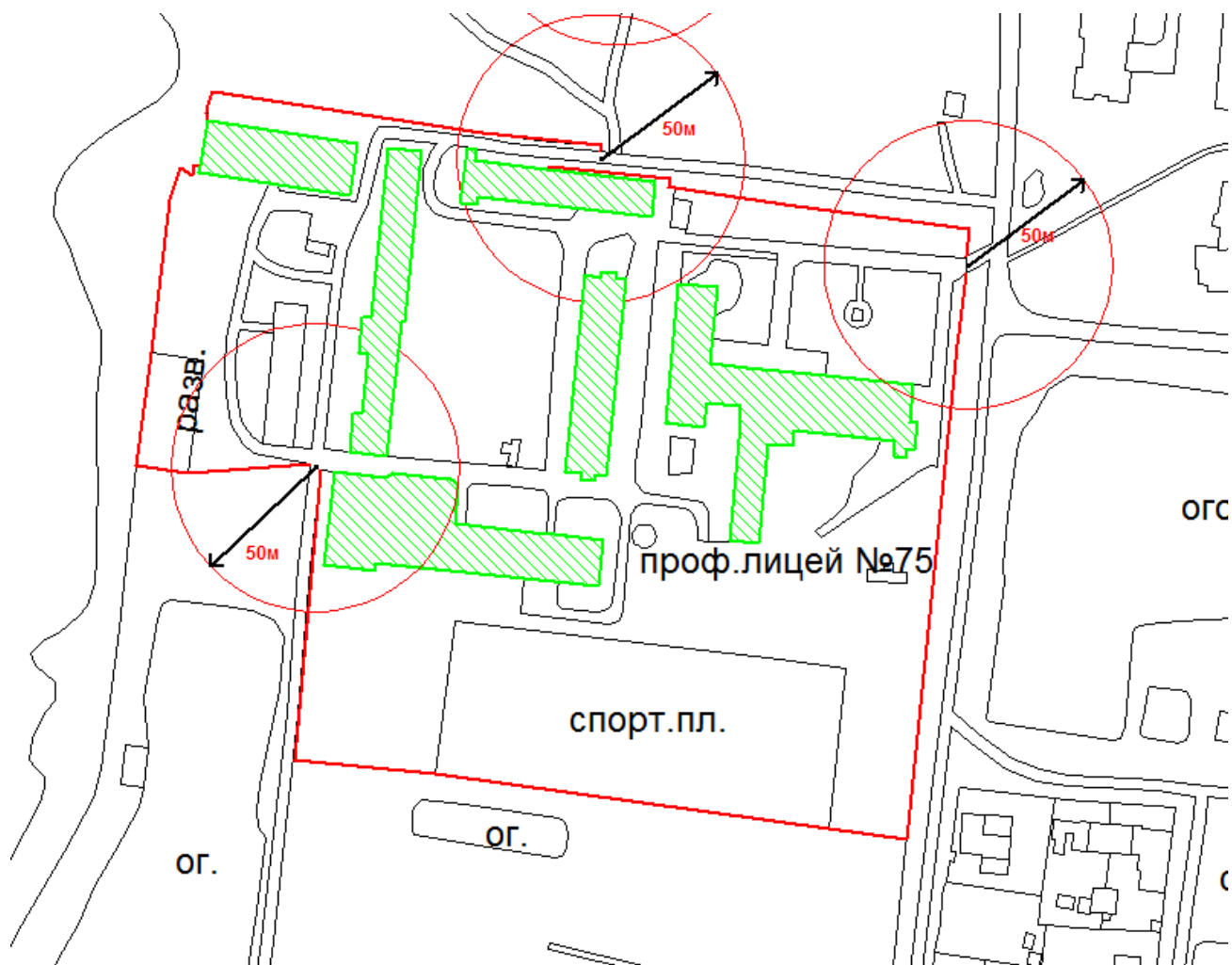
- граница прилегающей или обособленной территории

50м



- минимальное значение расстояния от организации (объекта) или границ, прилегающих территорий

Схема № 2.2
границ прилегающей и обособленной территории организации (объекта)
ГБОУ СПО «Пермский агропромышленный техникум»
Пермский край, Пермский район, Бершетское с/п, с. Бершеть,
ул. Молодежная, 4



Масштаб 1:2000

Условные обозначения:




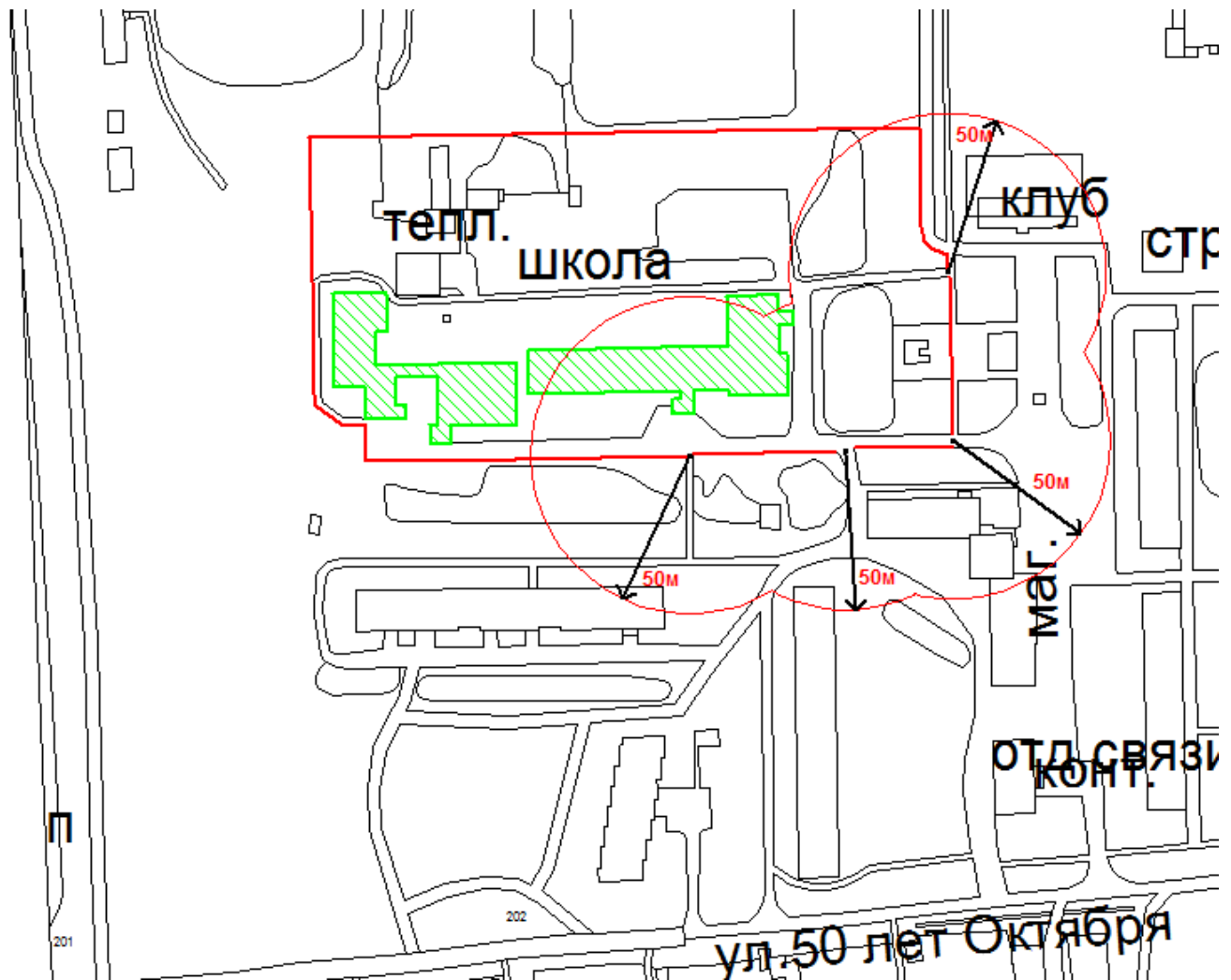
-  - здание, строение, сооружение
-  - граница прилегающей или обособленной территории
-  - минимальное значение расстояния от организации (объекта) или границ, прилегающих территорий

Схема № 2.3
границ прилегающей и обособленной территории организации (объекта)
МОУ «Гамовская средняя образовательная школа»
Пермский край, Пермский район, Гамовское с/п, с. Гамово,
ул. 50 лет Октября, 14



Масштаб 1:2000

Условные обозначения:




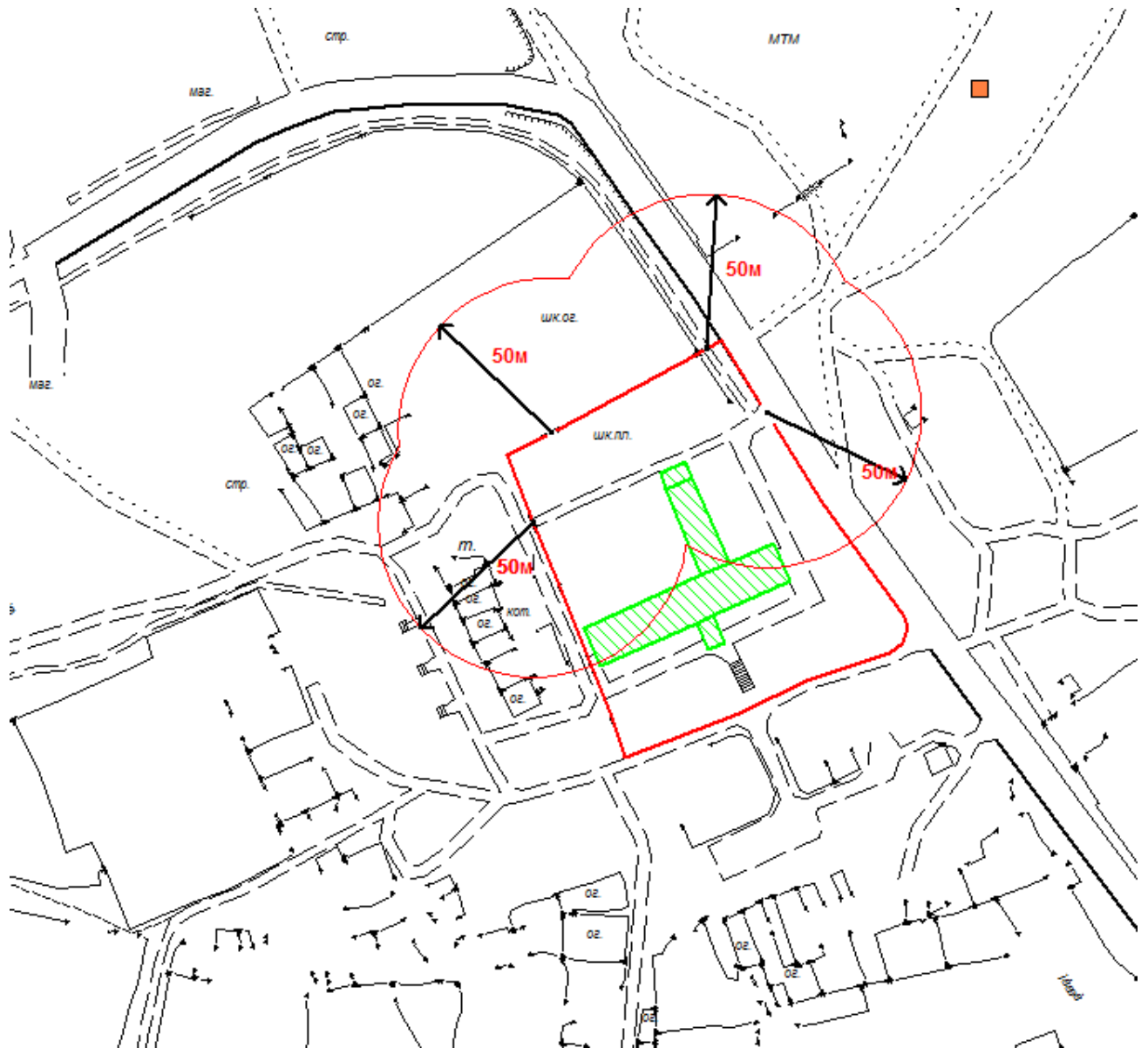
-  - здание, строение, сооружение
-  - граница прилегающей или обособленной территории
-  - минимальное значение расстояния от организации (объекта) или границ, прилегающих территорий

Схема № 2.5
границ прилегающей и обособленной территории организации (объекта)
МОУ «Мостовская основная общеобразовательная школа»
Пермский край, Пермский район, Двуреченское с/п, д. Мостовая,
ул. Мира, 19



Масштаб 1:2000

Условные обозначения:



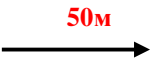
-  - здание, строение, сооружение
-  - граница прилегающей или обособленной территории
-  - минимальное значение расстояния от организации (объекта) или границ, прилегающих территорий

Схема № 2.8
границ прилегающей и обособленной территории организации (объекта)
МОУ «Кояновская основная общеобразовательная школа»
Пермский край, Пермский район, Лобановское с/п, с. Кояново,
ул. Советская, 133а



Масштаб 1:2000

Условные обозначения:




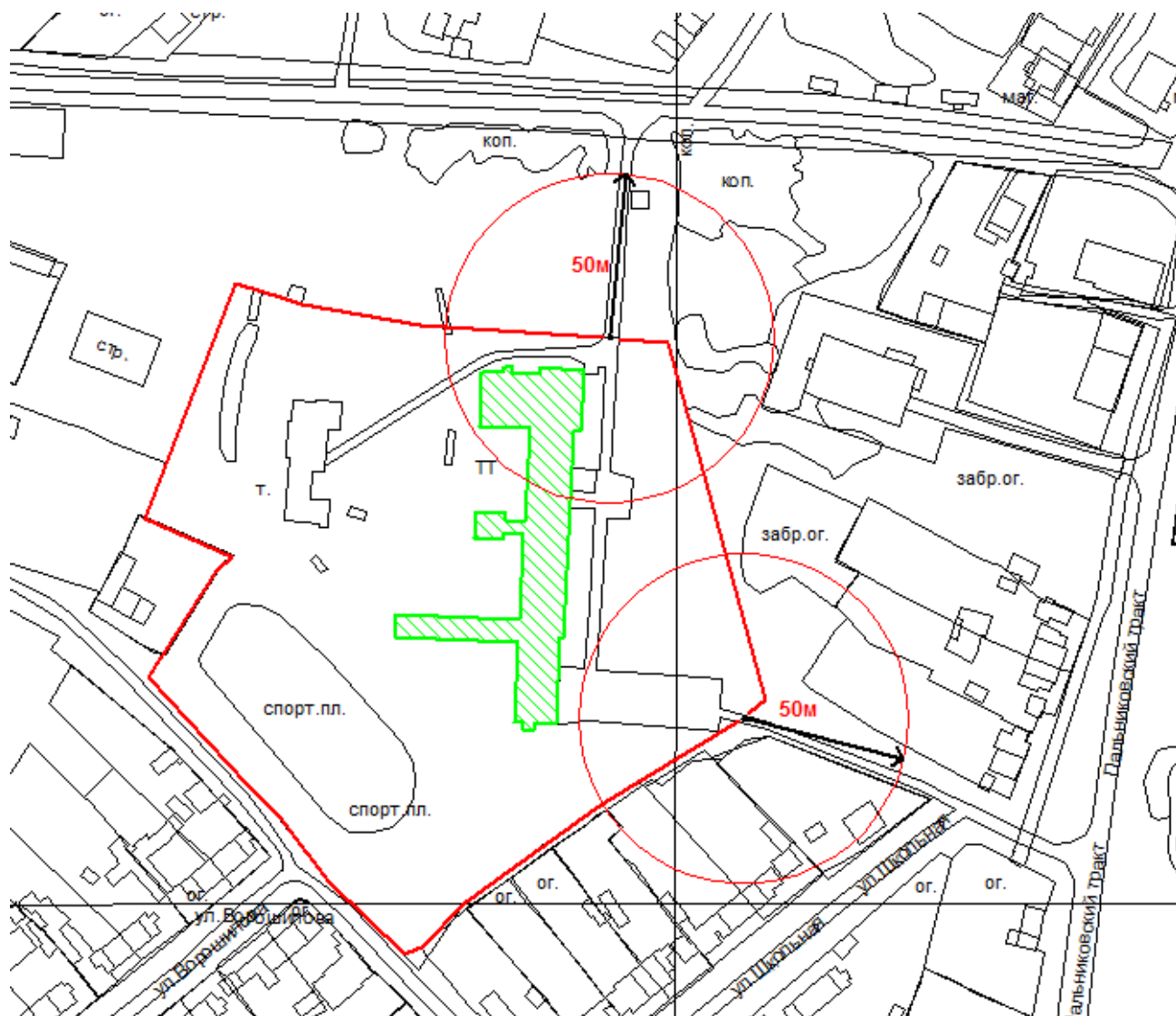
-  - здание, строение, сооружение
-  - граница прилегающей или обособленной территории
-  **50м** - минимальное значение расстояния от организации (объекта) или границ, прилегающих территорий

Схема № 2.9
границ прилегающей и обособленной территории организации (объекта)
МОУ «Бабкинская средняя общеобразовательная школа»
Пермский край, Пермский район, Кукуштанское с/п, п. Кукуштан,
ул. Мира, 9



Масштаб 1:2000

Условные обозначения:





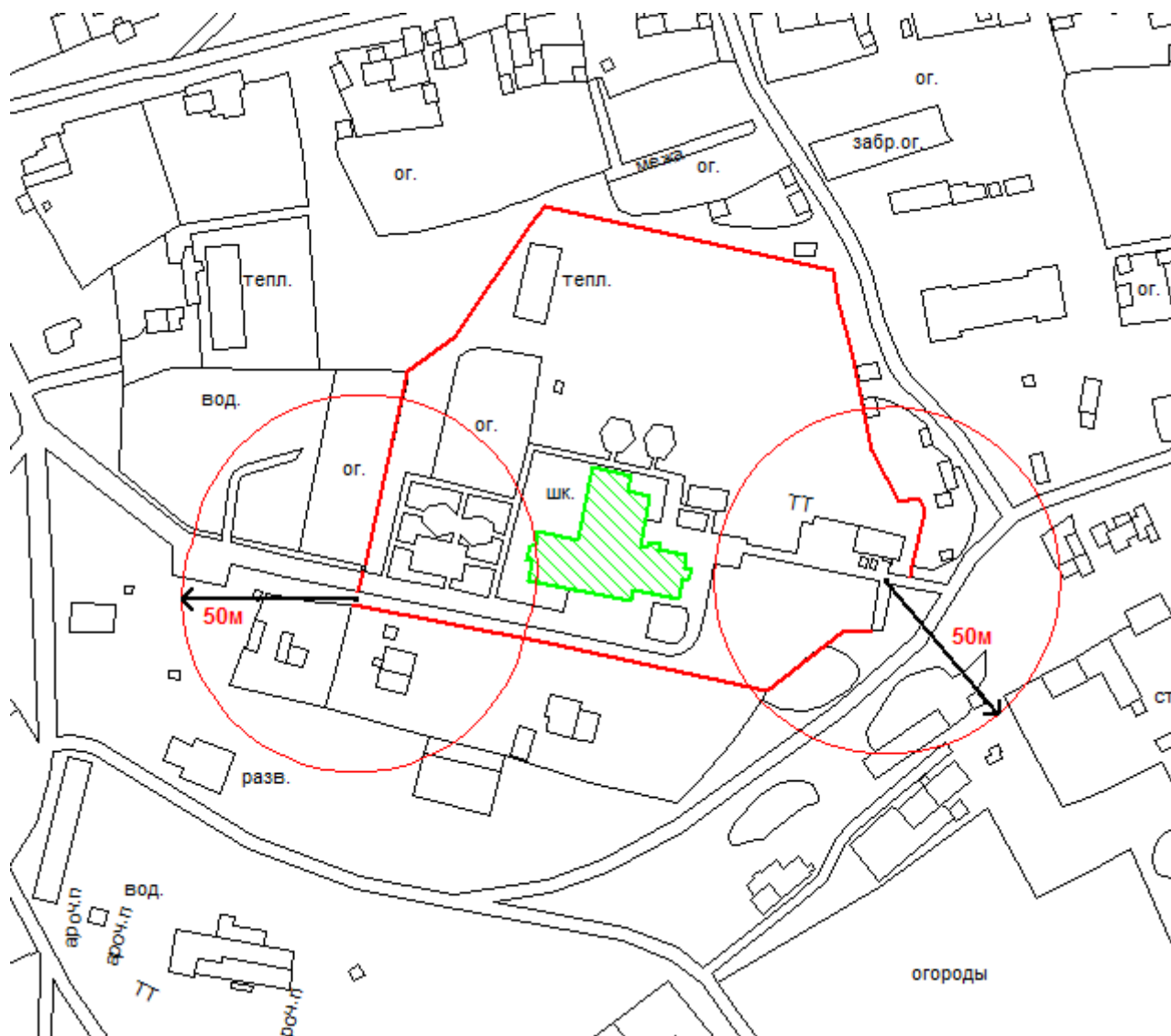
-  - здание, строение, сооружение
-  - граница прилегающей или обособленной территории
-  - минимальное значение расстояния от организации (объекта) или границ, прилегающих территорий
- 

Схема № 2.10
границ прилегающей и обособленной территории организации (объекта)
МОУ «Байболовская основная общеобразовательная школа»
Пермский край, Пермский район, Кукуштанское с/п, д. Байболовка,
ул. Школьная, 1а



Масштаб 1:2000

Условные обозначения:



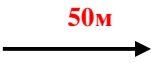
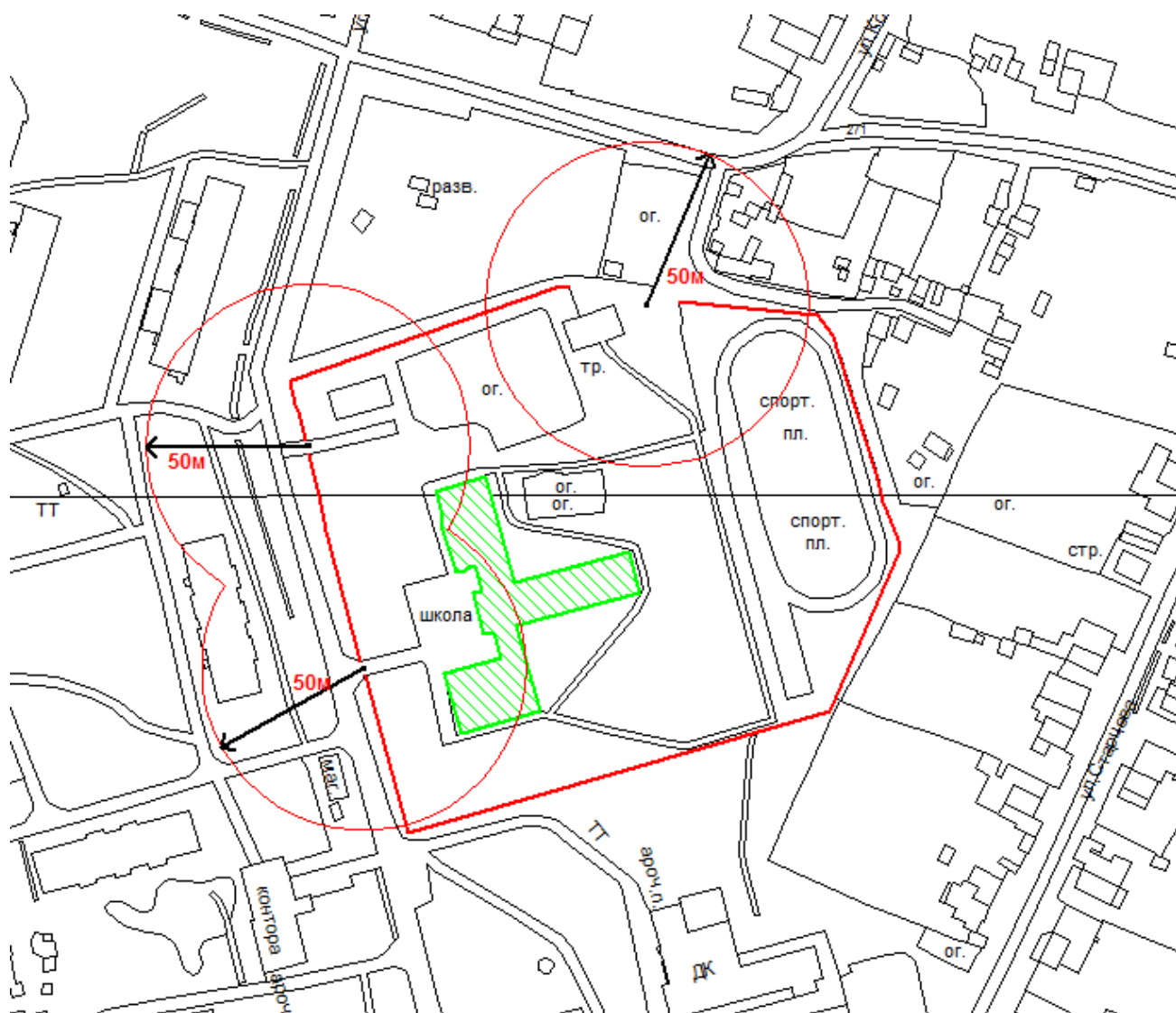
-  - здание, строение, сооружение
-  - граница прилегающей или обособленной территории
-  - минимальное значение расстояния от организации (объекта) или границ, прилегающих территорий

Схема № 2.11
границ прилегающей и обособленной территории организации (объекта)
МОУ «Курашимская средняя общеобразовательная школа»
Пермский край, Пермский район, Кукуштанское с/п, с. Курашим,
ул. Школьная, 4в



Масштаб 1:2000

Условные обозначения:




-  - здание, строение, сооружение
-  - граница прилегающей или обособленной территории
-  - минимальное значение расстояния от организации (объекта) или границ, прилегающих территорий

Схема № 2.12
границ прилегающей и обособленной территории организации (объекта)
МОУ «Култаевская средняя общеобразовательная школа»
Пермский край, Пермский район, Култаевское с/п, с. Култаево,
ул. Школьная, 6



Масштаб 1:2000

Условные обозначения:




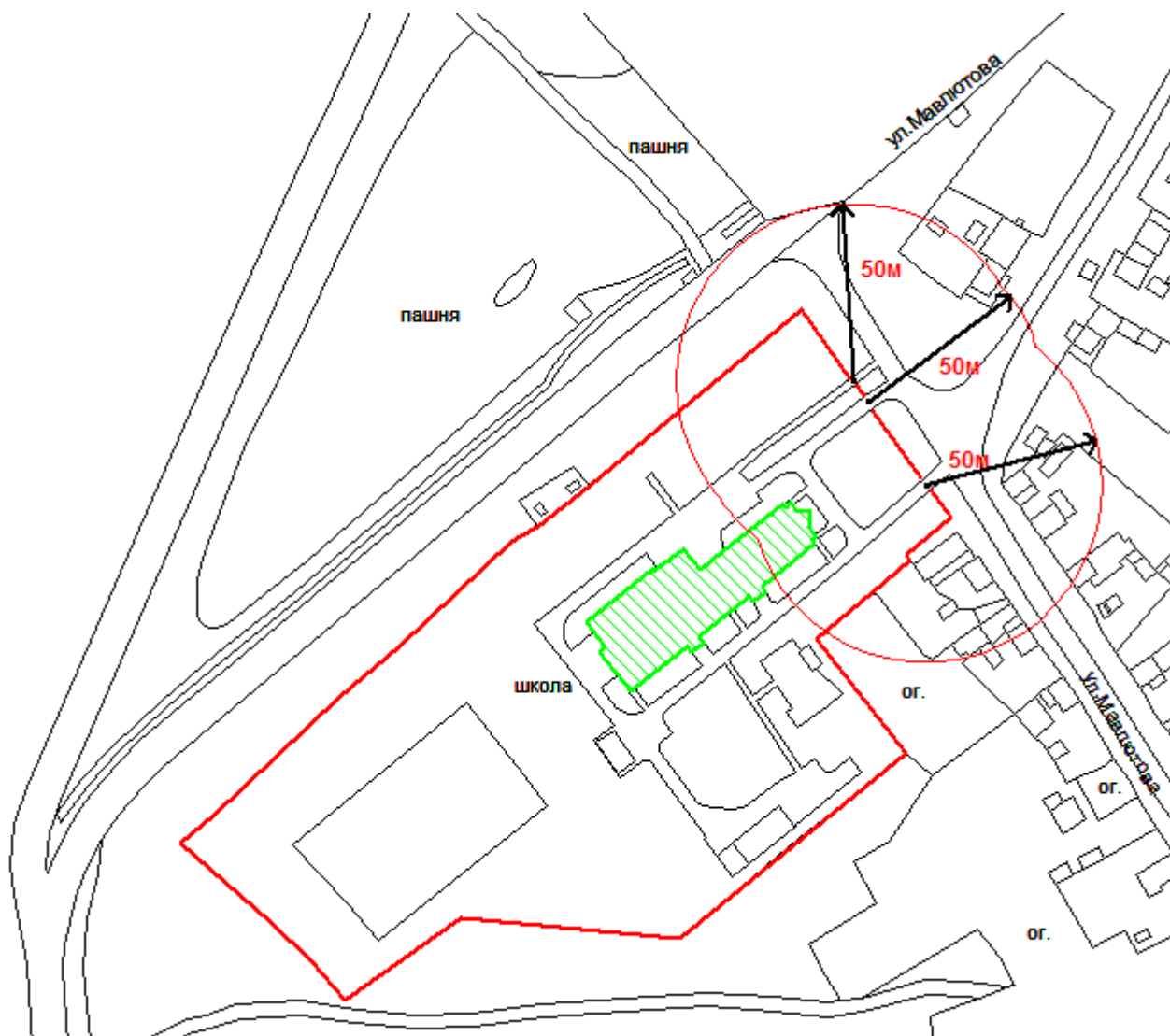
-  - здание, строение, сооружение
-  - граница прилегающей или обособленной территории
-  **50м** - минимальное значение расстояния от организации (объекта) или границ, прилегающих территорий

Схема № 2.14

границ прилегающей и обособленной территории организации (объекта)
МОУ «Баш – Култаевская основная общеобразовательная школа»
Пермский край, Пермский район, Култаевское с/п, с. Башкултаево,
ул. Мавлютова, 30



Масштаб 1:2000

Условные обозначения:



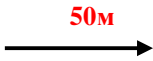
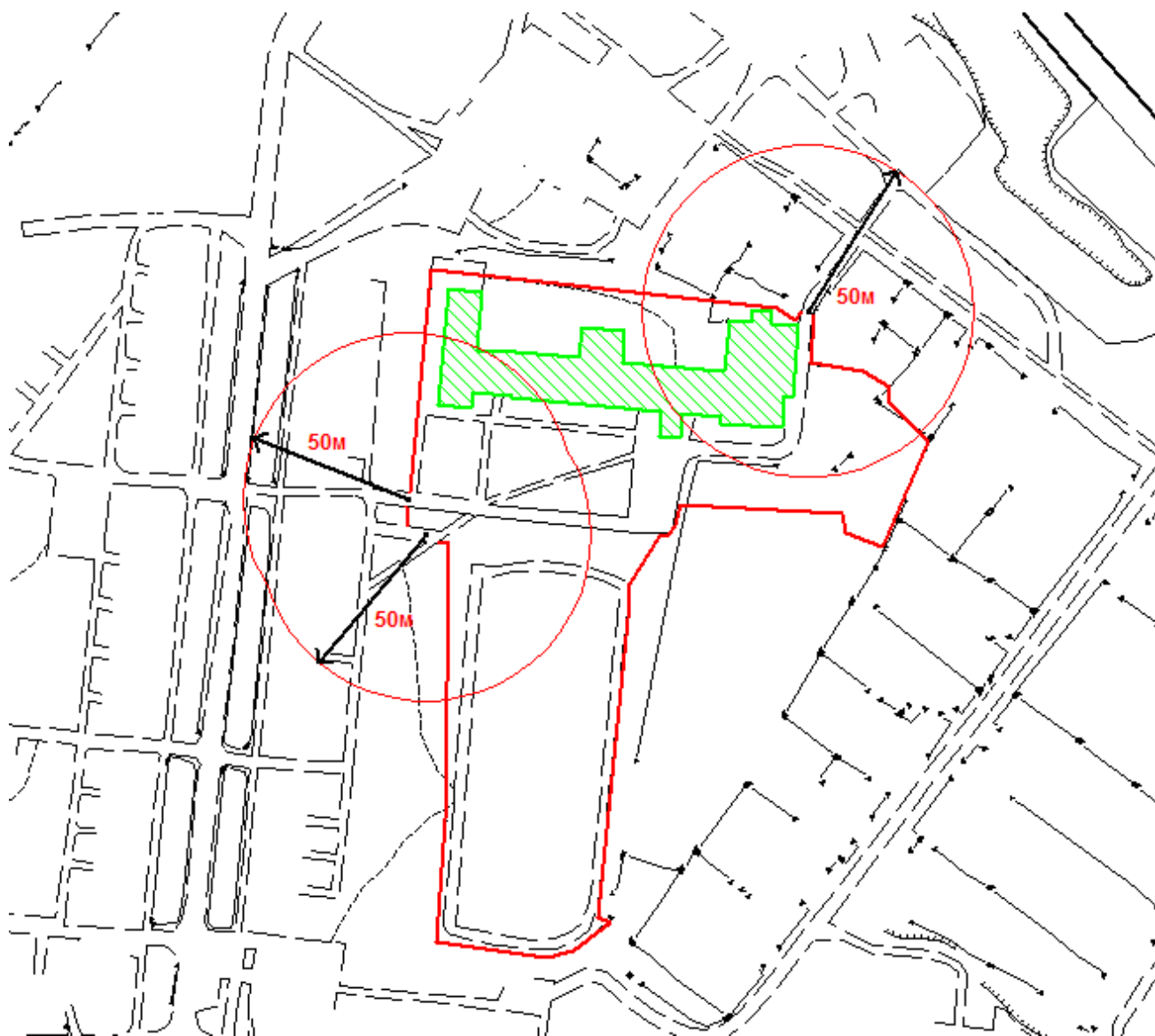
-  - здание, строение, сооружение
-  - граница прилегающей или обособленной территории
-  - минимальное значение расстояния от организации (объекта) или границ, прилегающих территорий

Схема № 2.15
границ прилегающей и обособленной территории организации (объекта)
МОУ «Лобановская средняя общеобразовательная школа»
Пермский край, Пермский район, Лобановское с/п, с. Лобаново,
ул. Центральная, 8



Масштаб 1:2000

Условные обозначения:



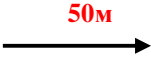
-  - здание, строение, сооружение
-  - граница прилегающей или обособленной территории
-  - минимальное значение расстояния от организации (объекта) или границ, прилегающих территорий

Схема № 2.16
границ прилегающей и обособленной территории организации (объекта)
МОУ «Мулянская средняя общеобразовательная школа»
Пермский край, Пермский район, Лобановское с/п, п. Мулянка,
ул. Школьная, 1



Масштаб 1:2000

Условные обозначения:




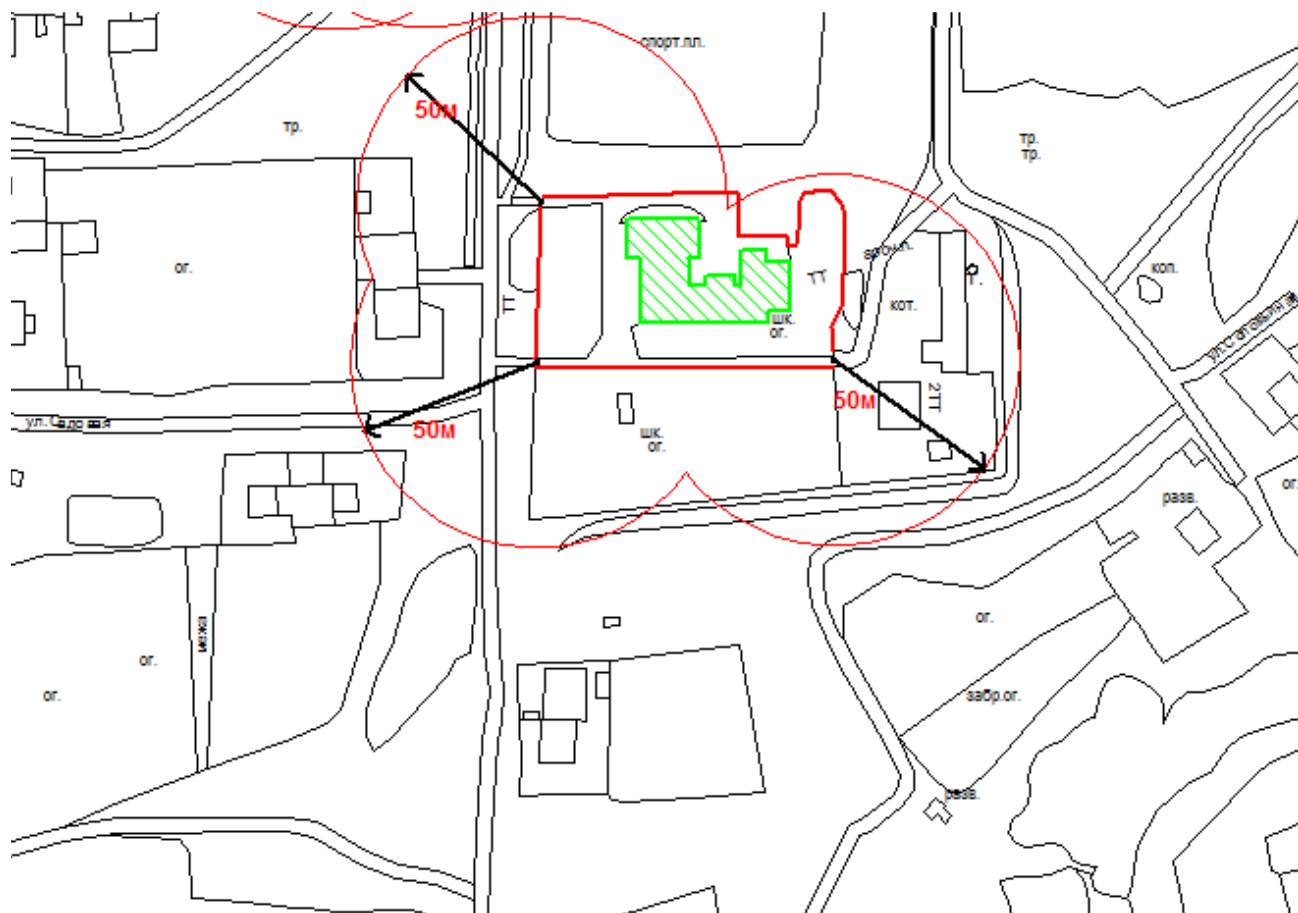
-  - здание, строение, сооружение
-  - граница прилегающей или обособленной территории
-  50м - минимальное значение расстояния от организации (объекта) или границ, прилегающих территорий

Схема № 2.17
границ прилегающей и обособленной территории организации (объекта)
МОУ «Пальниковская средняя общеобразовательная школа»
Пермский край, Пермский район, Пальниковское с/п, с. Нижний Пальник,
ул. Садовая, 2



Масштаб 1:2000

Условные обозначения:




-  - здание, строение, сооружение
-  - граница прилегающей или обособленной территории
-  - минимальное значение расстояния от организации (объекта) или границ, прилегающих территорий

Схема № 2.18
границ прилегающей и обособленной территории организации (объекта)
МОУ «Платошинская средняя общеобразовательная школа»
Пермский край, Пермский район, Пальниковское с/п, с. Платошино,
ул. Владимирова, 27



Масштаб 1:2000

Условные обозначения:





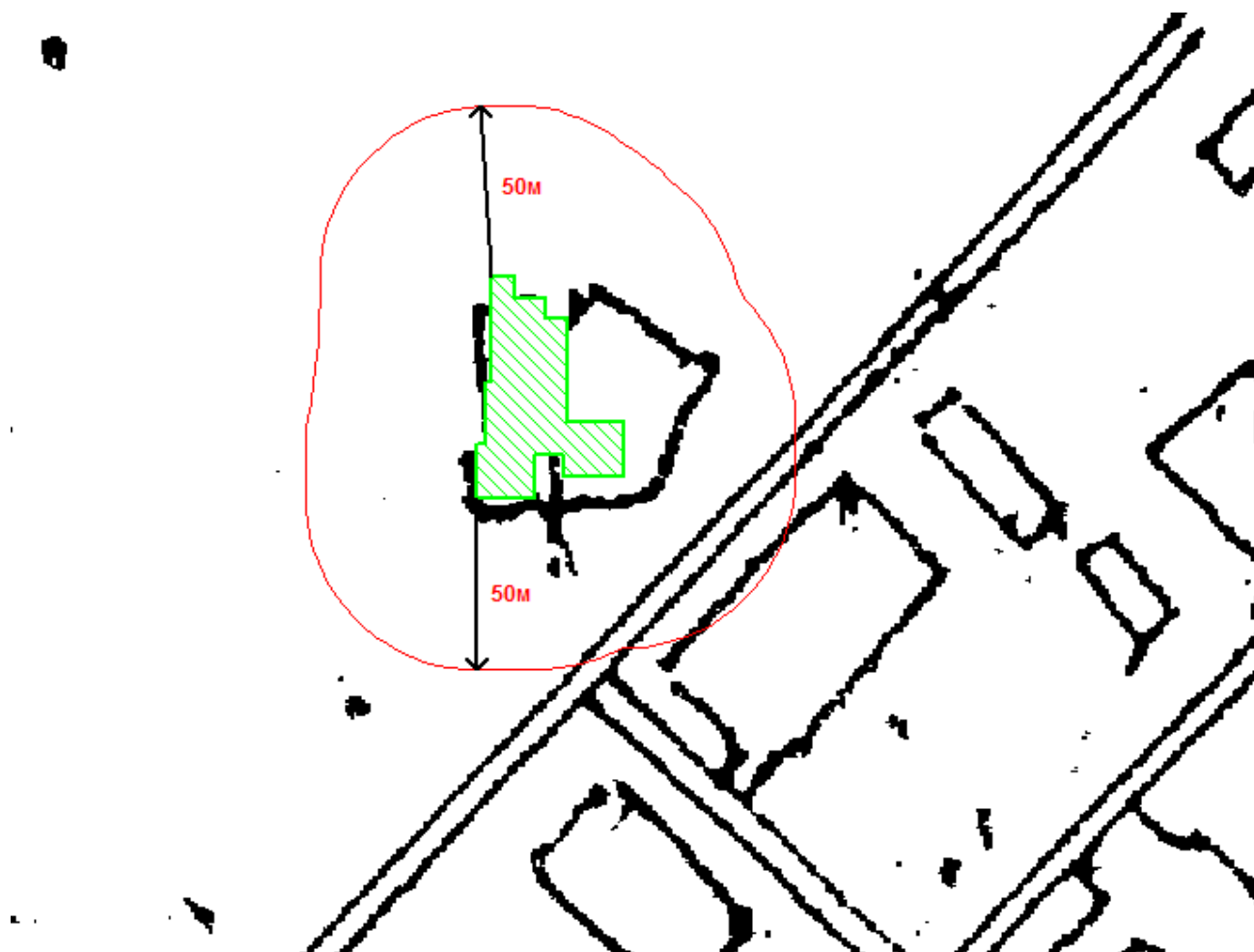
-  - здание, строение, сооружение
-  - граница прилегающей или обособленной территории
-  - минимальное значение расстояния от организации (объекта) или границ, прилегающих территорий
- 

Схема № 2.20
границ прилегающей и обособленной территории организации (объекта)
МОУ «Соколовская средняя общеобразовательная школа»
Пермский край, Пермский район, Савинское с/п, п. Сокол



Масштаб 1:2000

Условные обозначения:



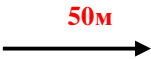
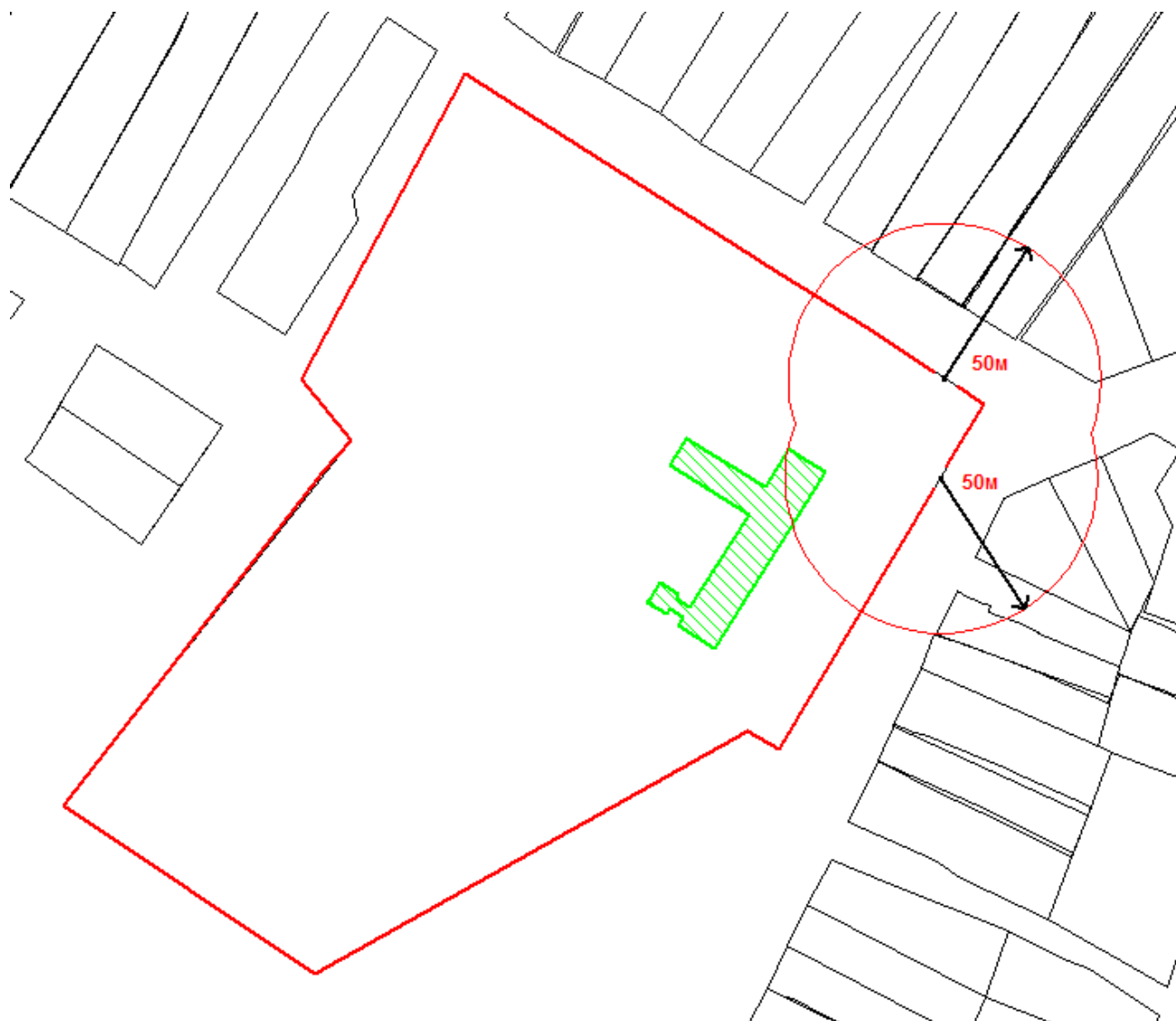
-  - здание, строение, сооружение
-  - граница прилегающей или обособленной территории
-  - минимальное значение расстояния от организации (объекта) или границ, прилегающих территорий

Схема № 2.22
границ прилегающей и обособленной территории организации (объекта)
МОУ «Лядовская средняя общеобразовательная школа»
Пермский край, Пермский район, Сылвенское с/п, д. Малая, ул. Школьная, 2а



Масштаб 1:2000

Условные обозначения:



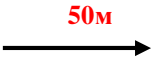
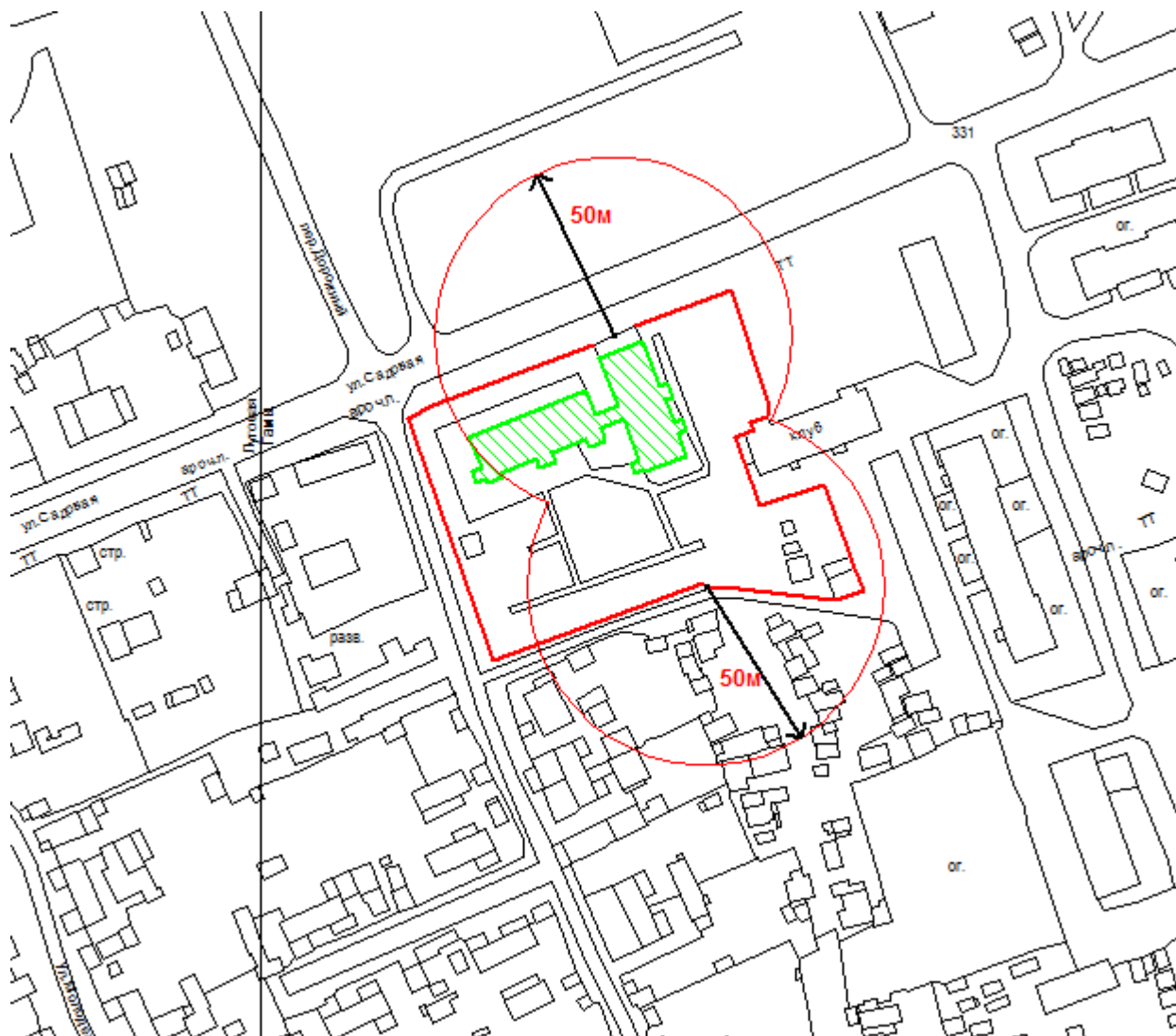
-  - здание, строение, сооружение
-  - граница прилегающей или обособленной территории
-  - минимальное значение расстояния от организации (объекта) или границ, прилегающих территорий

Схема № 2.24

границ прилегающей и обособленной территории организации (объекта)
МОУ «Усть – Качкинская средняя общеобразовательная школа»(структурное
подразделение)

Пермский край, Пермский район, Усть – Качкинское с/п, п. Красный Восход,
ул. Садовая, 12



Масштаб 1:2000

Условные обозначения:



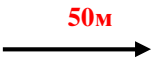
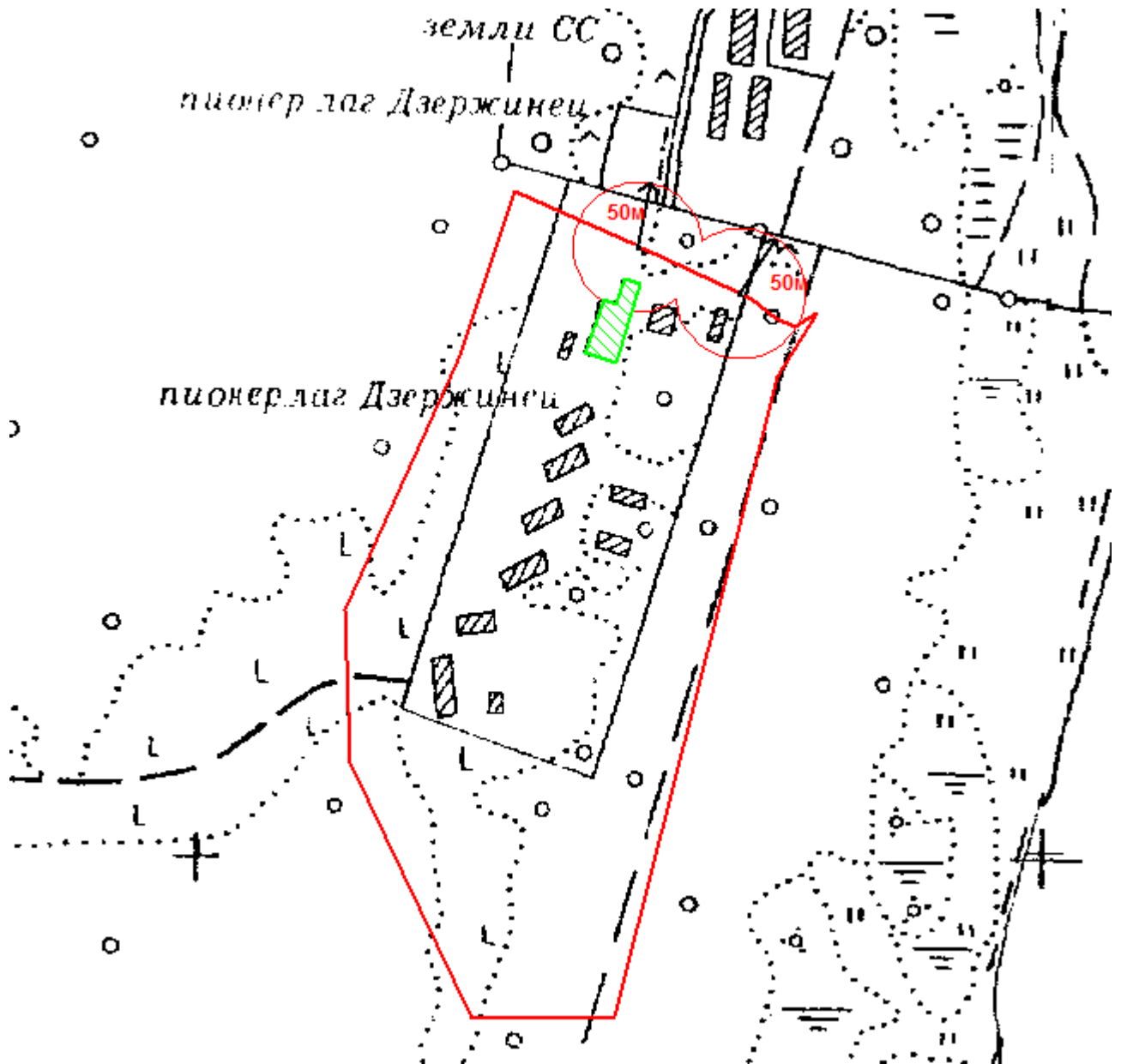
-  - здание, строение, сооружение
-  - граница прилегающей или обособленной территории
-  - минимальное значение расстояния от организации (объекта) или границ, прилегающих территорий

Схема № 2.25

границ прилегающей и обособленной территории организации (объекта)
НООУ школа – интернат «Лицей полиции им. Героя России Ф. Кузьмина»
Пермский край, Пермский район, Усть – Качкинское с/п, д. Гамы,
ул. Дубровская, 1



Масштаб 1:5000

Условные обозначения:




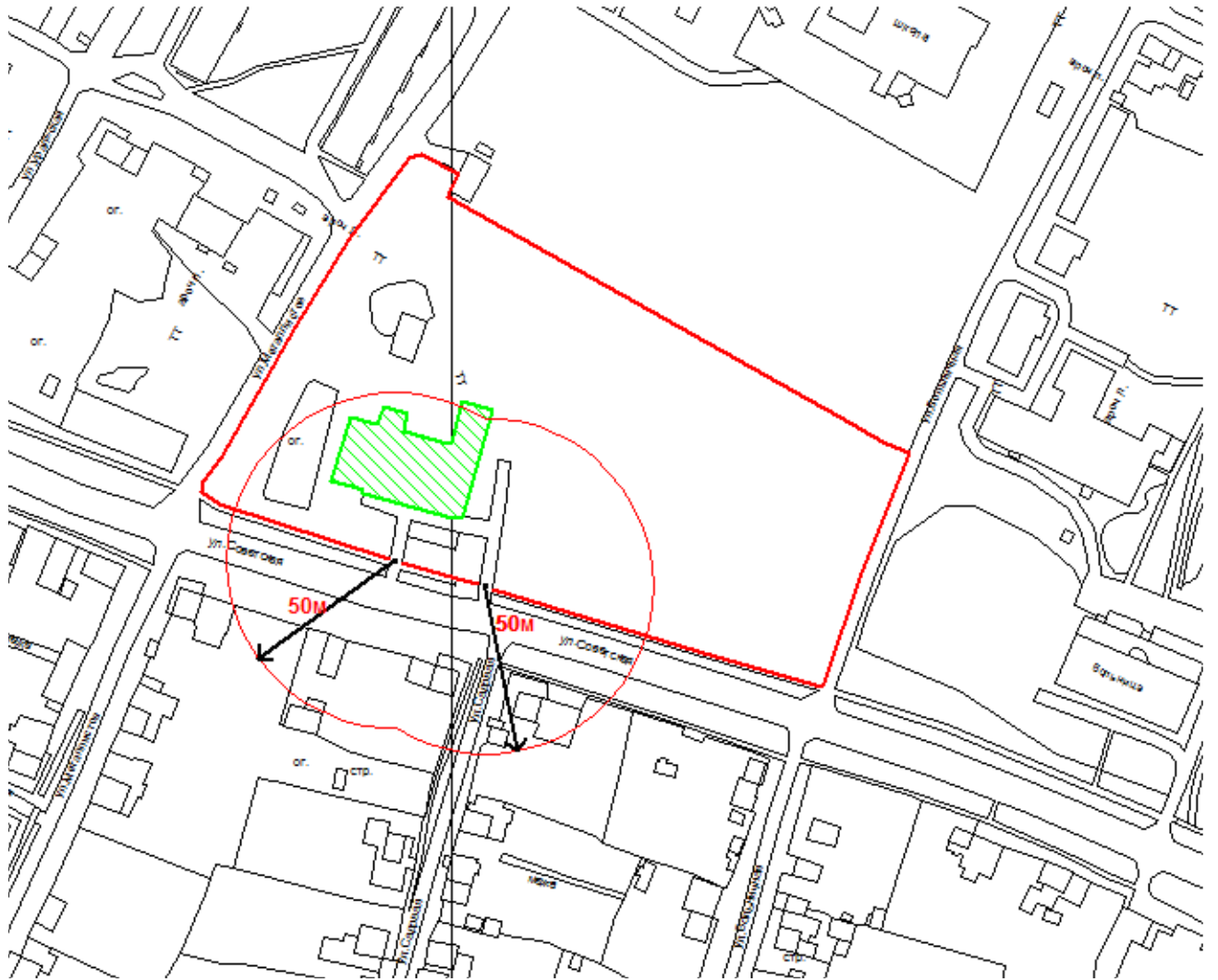
-  - здание, строение, сооружение
-  - граница прилегающей или обособленной территории
-  **50м** - минимальное значение расстояния от организации (объекта) или границ, прилегающих территорий

Схема № 2.29

границ прилегающей и обособленной территории организации (объекта)
МОУ «Юго – Камская средняя общеобразовательная школа»
Пермский край, Пермский район, Юго – Камское с/п, п. Юго – Камский,
ул. Советская, 155



Масштаб 1:2000

Условные обозначения:




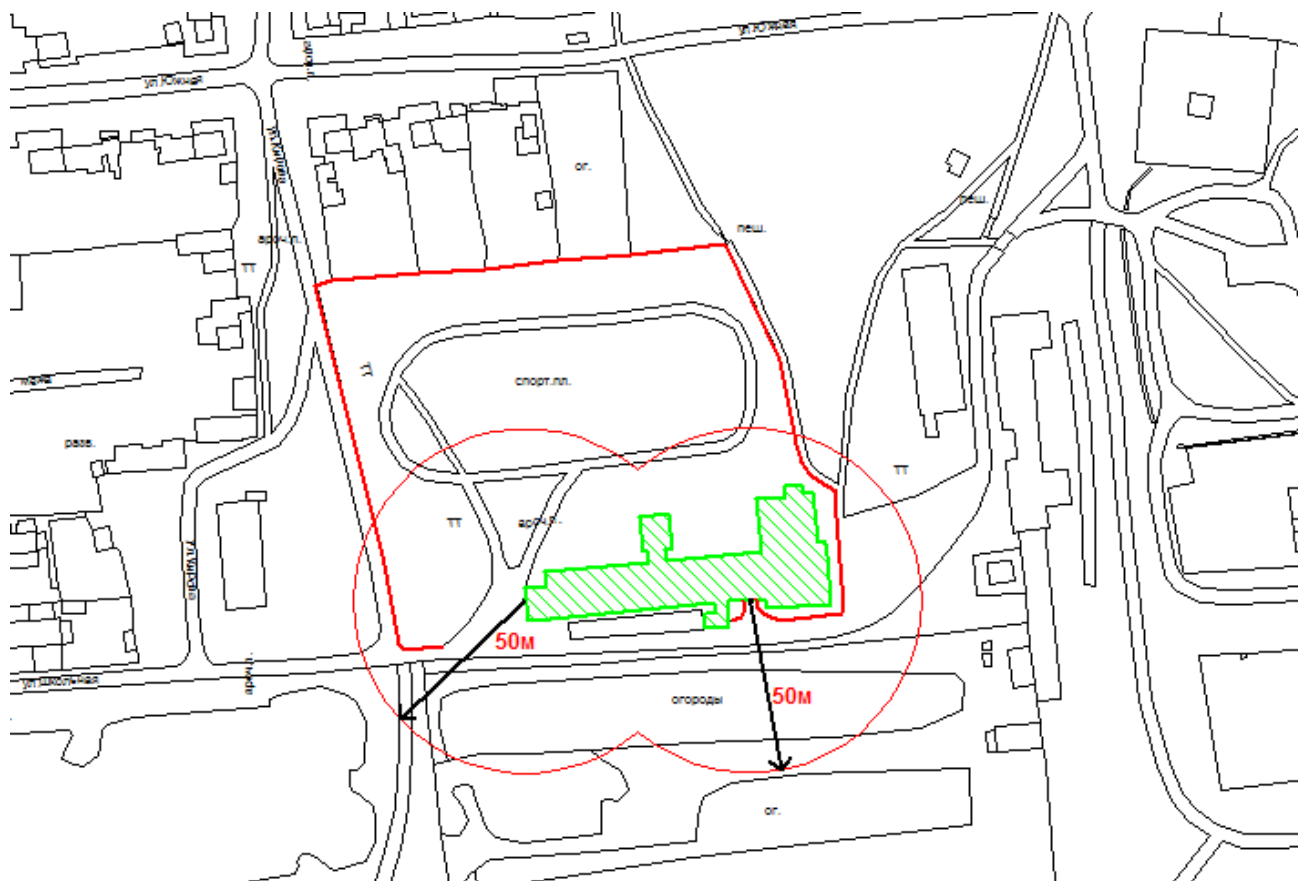
-  - здание, строение, сооружение
-  - граница прилегающей или обособленной территории
-  - минимальное значение расстояния от организации (объекта) или границ, прилегающих территорий

Схема № 2.30
границ прилегающей и обособленной территории организации (объекта)
МОУ «Юго – Камская средняя общеобразовательная школа»
Пермский край, Пермский район, Юго – Камское с/п, п. Юго – Камский,
ул. Школьная, 9



Масштаб 1:2000

Условные обозначения:




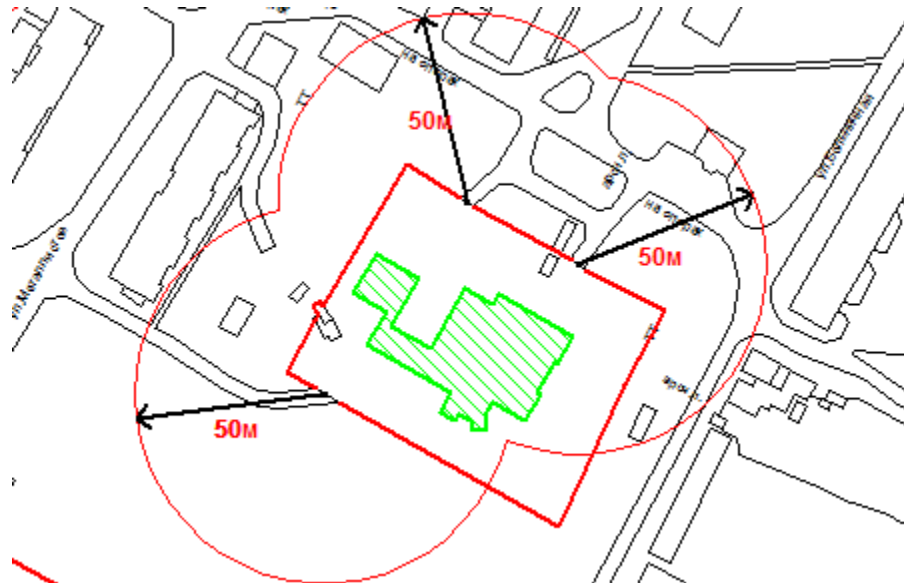
-  - здание, строение, сооружение
-  - граница прилегающей или обособленной территории
-  - минимальное значение расстояния от организации (объекта) или границ, прилегающих территорий

Схема № 2.31

границ прилегающей и обособленной территории организации (объекта)
МОУ «Юго – Камская средняя общеобразовательная школа»
Пермский край, Пермский район, Юго – Камское с/п, п. Юго – Камский,
ул. Декабристов, 14



Масштаб 1:2000

Условные обозначения:




-  - здание, строение, сооружение
-  - граница прилегающей или обособленной территории
-  - минимальное значение расстояния от организации (объекта) или границ, прилегающих территорий

Схема № 2.32
границ прилегающей и обособленной территории организации (объекта)
МОУ «Рождественская основная общеобразовательная школа»
Пермский край, Пермский район, Юго – Камское с/п, с. Рождественское,
ул. Революции, 25



Масштаб 1:2000

Условные обозначения:




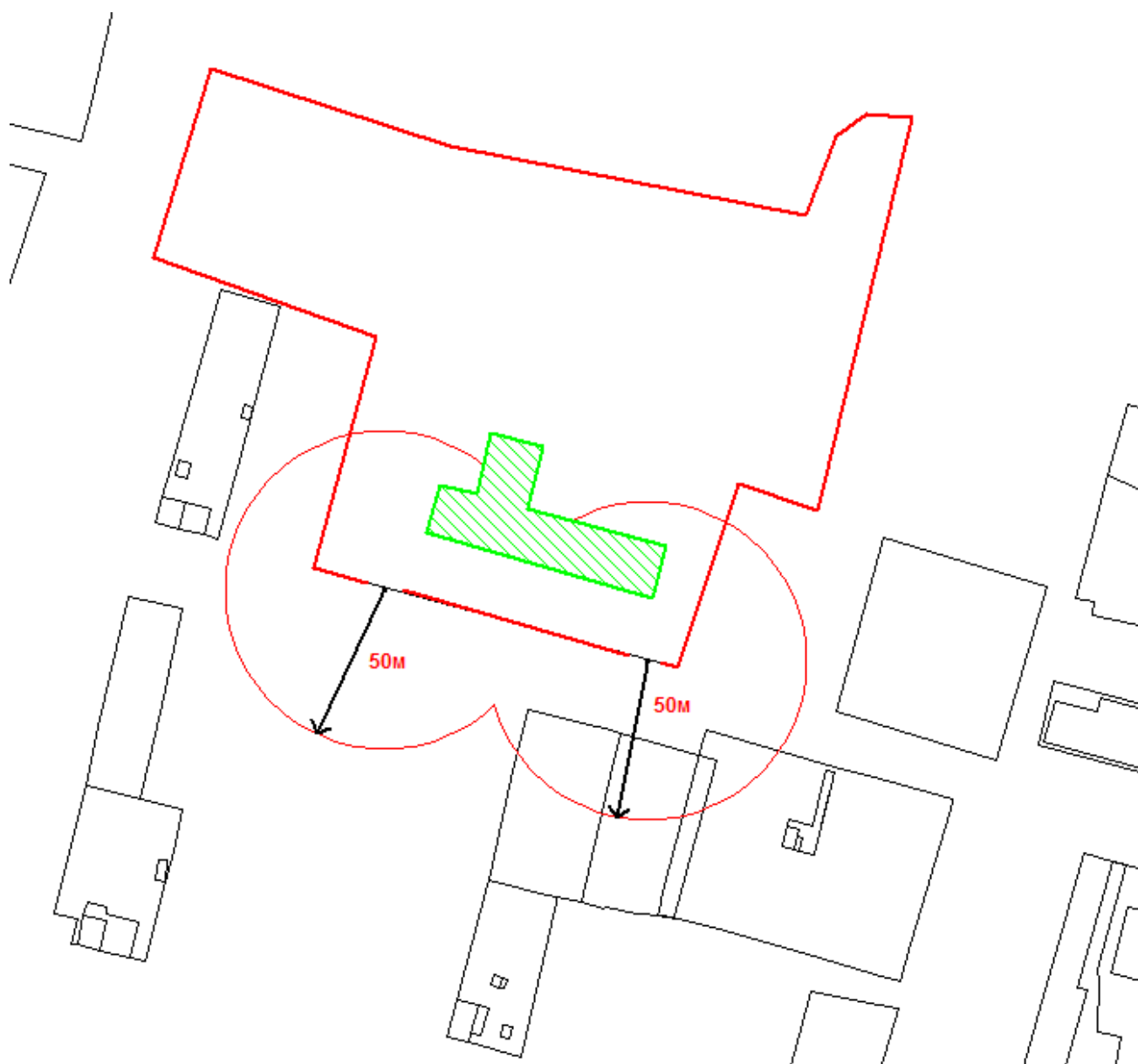
-  - здание, строение, сооружение
-  - граница прилегающей или обособленной территории
-  - минимальное значение расстояния от организации (объекта) или границ, прилегающих территорий

Схема № 2.33
границ прилегающей и обособленной территории организации (объекта)
МОУ «Юговская средняя общеобразовательная школа»
Пермский край, Пермский район, Юговское с/п, п. Юг, ул. Ленина, 90



Масштаб 1:2000

Условные обозначения:




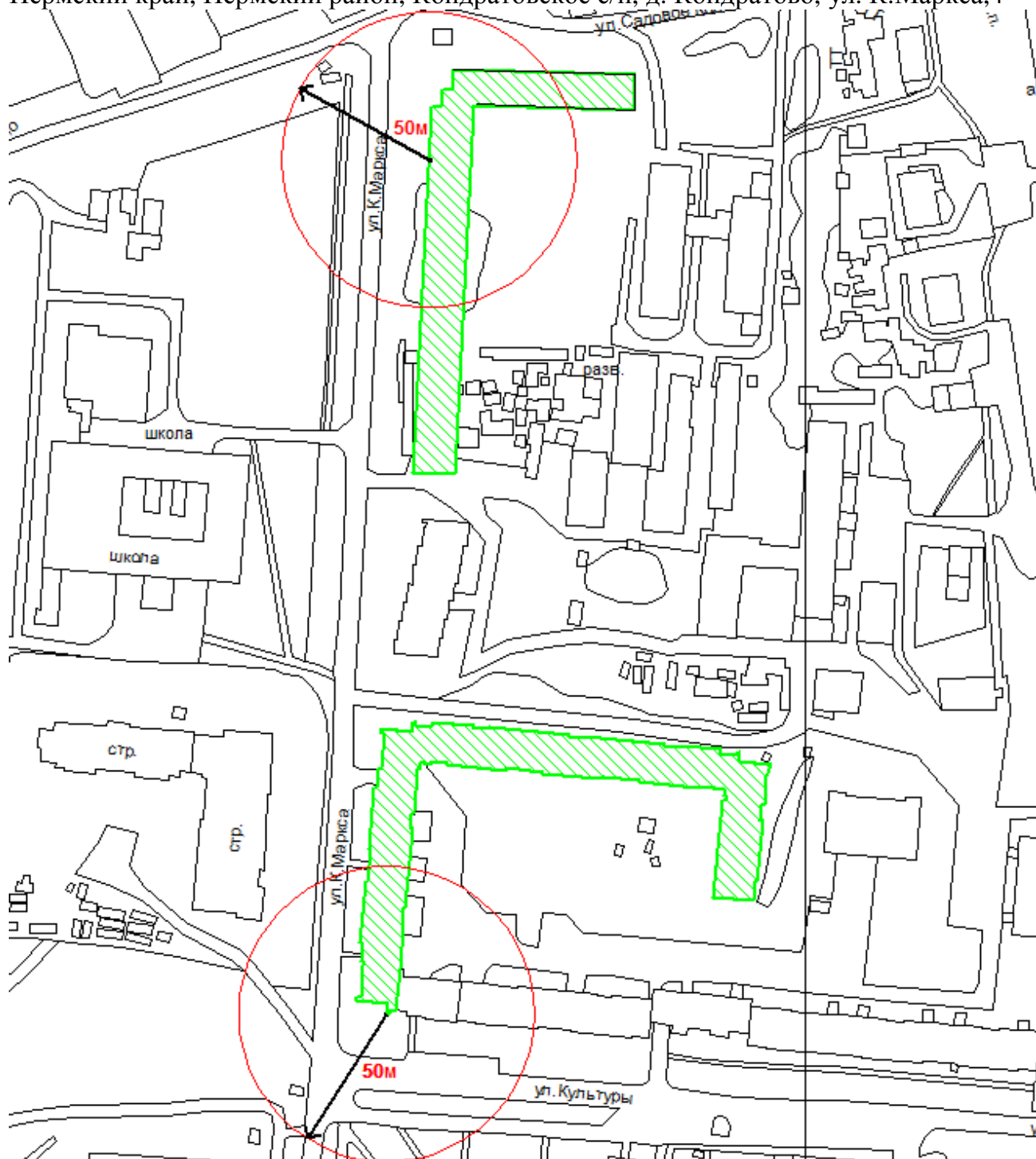
-  - здание, строение, сооружение
-  - граница прилегающей или обособленной территории
-  - минимальное значение расстояния от организации (объекта) или границ, прилегающих территорий

Схема № 3.1; 3.2

границ прилегающей и обособленной территории организации (объекта)
Медико – диагностический центр ООО «Азимут – плюс»
Пермский край, Пермский район, Кондратовское с/п, д. Кондратово, ул.К.Маркса,8а
Стоматологический кабинет «Корона клиника»
Пермский край, Пермский район, Кондратовское с/п, д. Кондратово, ул. К.Маркса,4



Масштаб 1:2000

Условные обозначения:




-  - здание, строение, сооружение
-  - граница прилегающей или обособленной территории
-  **50м** - минимальное значение расстояния от организации (объекта) или границ, прилегающих территорий

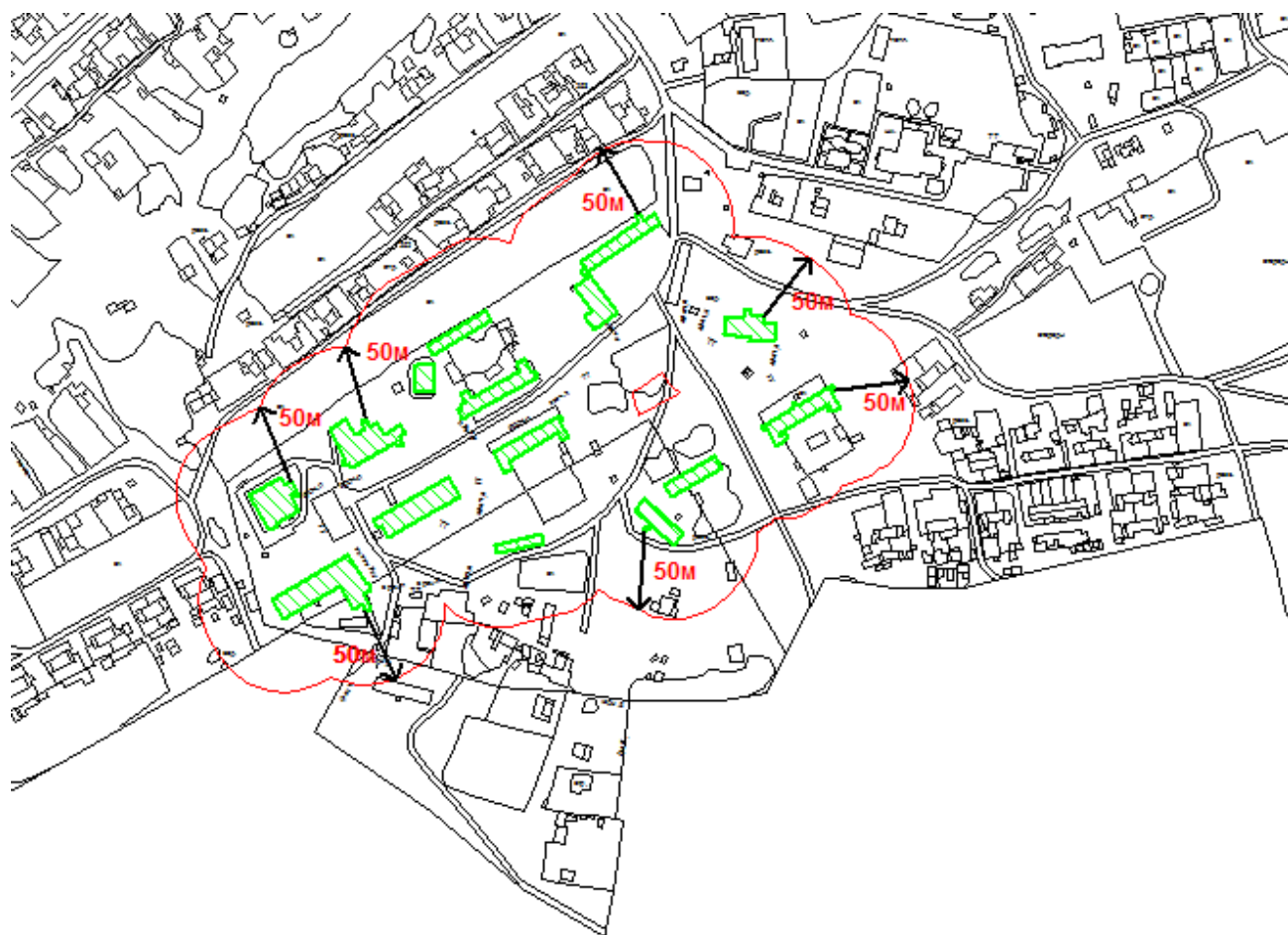
Схема № 3.3; 3.9.5.4

границ прилегающей и обособленной территории организации (объекта)
ГБУЗ ПК «Пермская краевая клиническая психиатрическая больница»

Кукуштанский филиал

Пермский край, Пермский район, Кукуштанское с/п, д. Байболовка,
ул. Центральная

МУЗ «Кукуштанская участковая больница»: Байболовский ФАП
Пермский край, Пермский район, Кукуштанское с/п, д. Байболовка,
ул. Полевая, 1



Масштаб 1:5000

Условные обозначения:




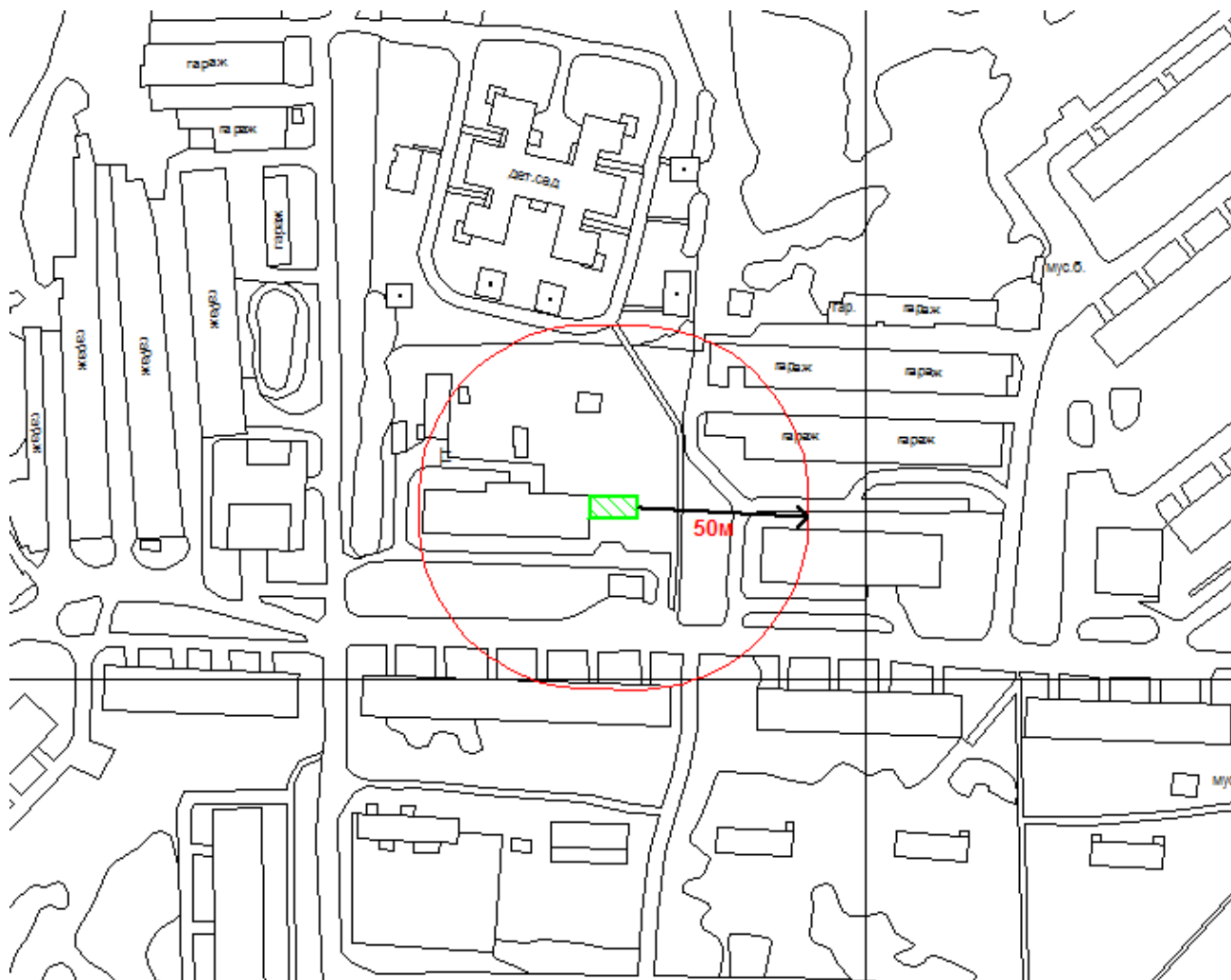
-  - здание, строение, сооружение
-  - граница прилегающей или обособленной территории
-  **50м** - минимальное значение расстояния от организации (объекта) или границ, прилегающих территорий

Схема № 3.4
границ прилегающей и обособленной территории организации (объекта)
ООО «Мама», стоматологический кабинет
Пермский край, Пермский район, Сылвенское с/п, с.п. Сылва,
ул. Заводской переулоч, 1



Масштаб 1:2000

Условные обозначения:



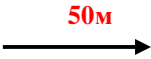
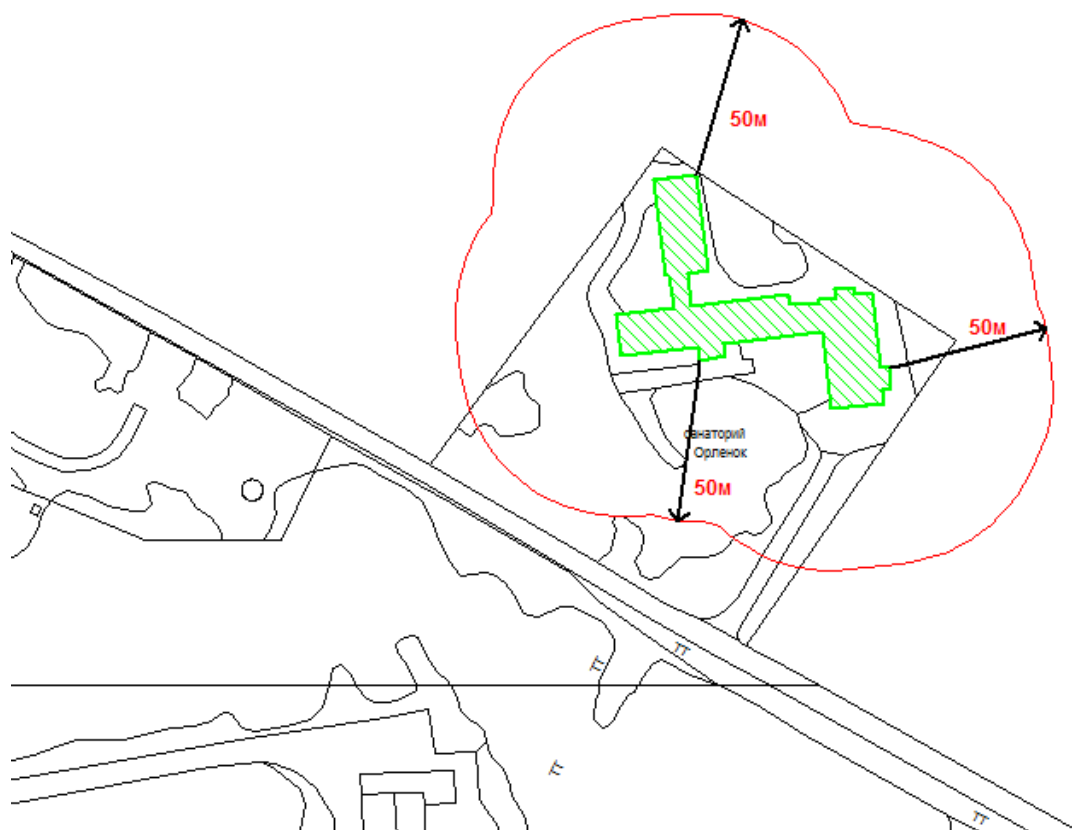
-  - здание, строение, сооружение
-  - граница прилегающей или обособленной территории
-  - минимальное значение расстояния от организации (объекта) или границ, прилегающих территорий

Схема № 3.5

границ прилегающей и обособленной территории организации (объекта)
МБУЗ «Детский ревматологический санаторий «Орленок»
Пермский край, Пермский район, Усть – Качкинское с/п, с. Усть – Качка



Масштаб 1:2000

Условные обозначения:




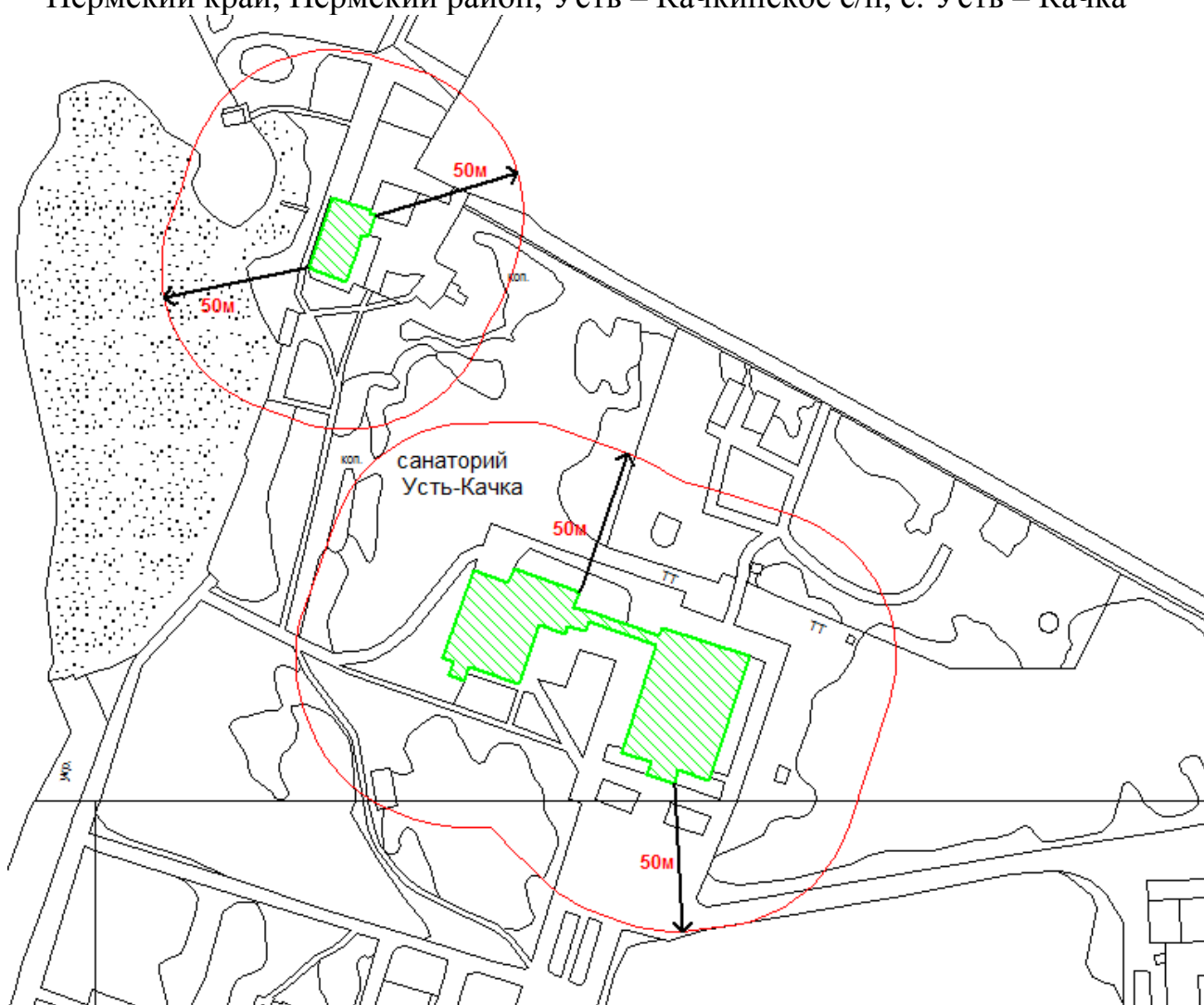
-  - здание, строение, сооружение
-  - граница прилегающей или обособленной территории
-  **50м** - минимальное значение расстояния от организации (объекта) или границ, прилегающих территорий

Схема № 3.6.1; 3.6.2
границ прилегающей и обособленной территории организации (объекта)
ЗАО «Курорт Усть – Качка»:
водогрязелечебница, хозрасчетная поликлиника
Пермский край, Пермский район, Усть – Качкинское с/п, с. Усть – Качка



Масштаб 1:2000

Условные обозначения:




-  - здание, строение, сооружение
-  - граница прилегающей или обособленной территории
-  - минимальное значение расстояния от организации (объекта) или границ, прилегающих территорий

Схема № 3.6.3; 3.6.4; 3.6.5; 3.6.6; 3.6.7; 3.6.8
границ прилегающей и обособленной территории организации (объекта)
ЗАО «Курорт Усть – Качка»:

санаторий «Уральский» (процедурный кабинет, прием врача), санаторий «Малахит» (процедурный кабинет, прием врача), санаторий «Кама» (процедурный кабинет, прием врача), санаторий «Прикамские Нивы» (процедурный кабинет, прием врача), санаторий «Европейский» (процедурный кабинет, прием врача), питьевой бювет
Пермский край, Пермский район, Усть – Качкинское с/п, с. Усть – Качка



Масштаб 1:2000

Условные обозначения:




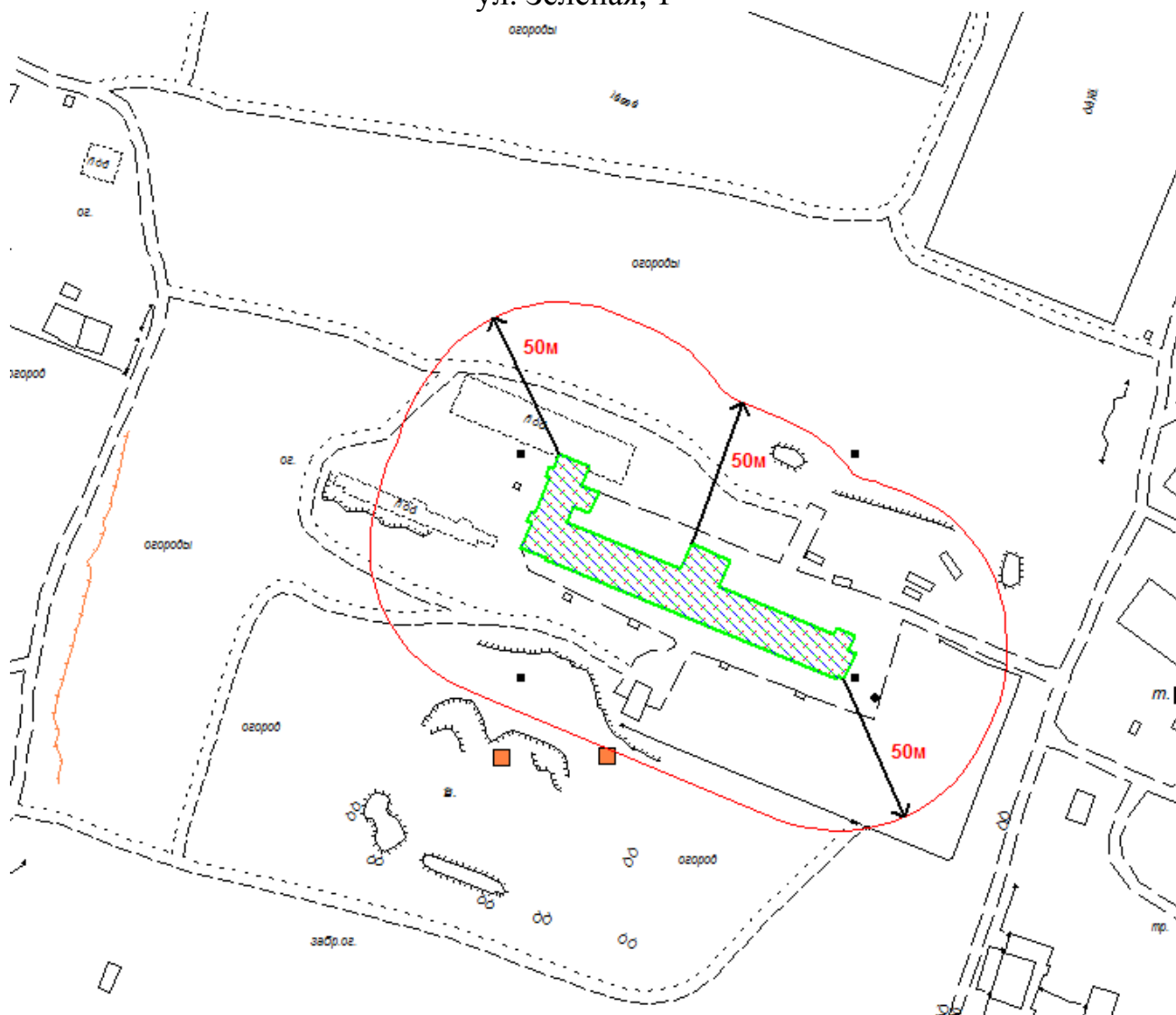
-  - здание, строение, сооружение
-  - граница прилегающей или обособленной территории
-  - минимальное значение расстояния от организации (объекта) или границ, прилегающих территорий

Схема № 3.7.1

границ прилегающей и обособленной территории организации (объекта)
МУЗ «Центральная районная больница» Пермского муниципального района:
стационар с. Лобаново
Пермский край, Пермский район, Лобановское с/п, с. Лобаново,
ул. Зеленая, 1



Масштаб 1:2000

Условные обозначения:




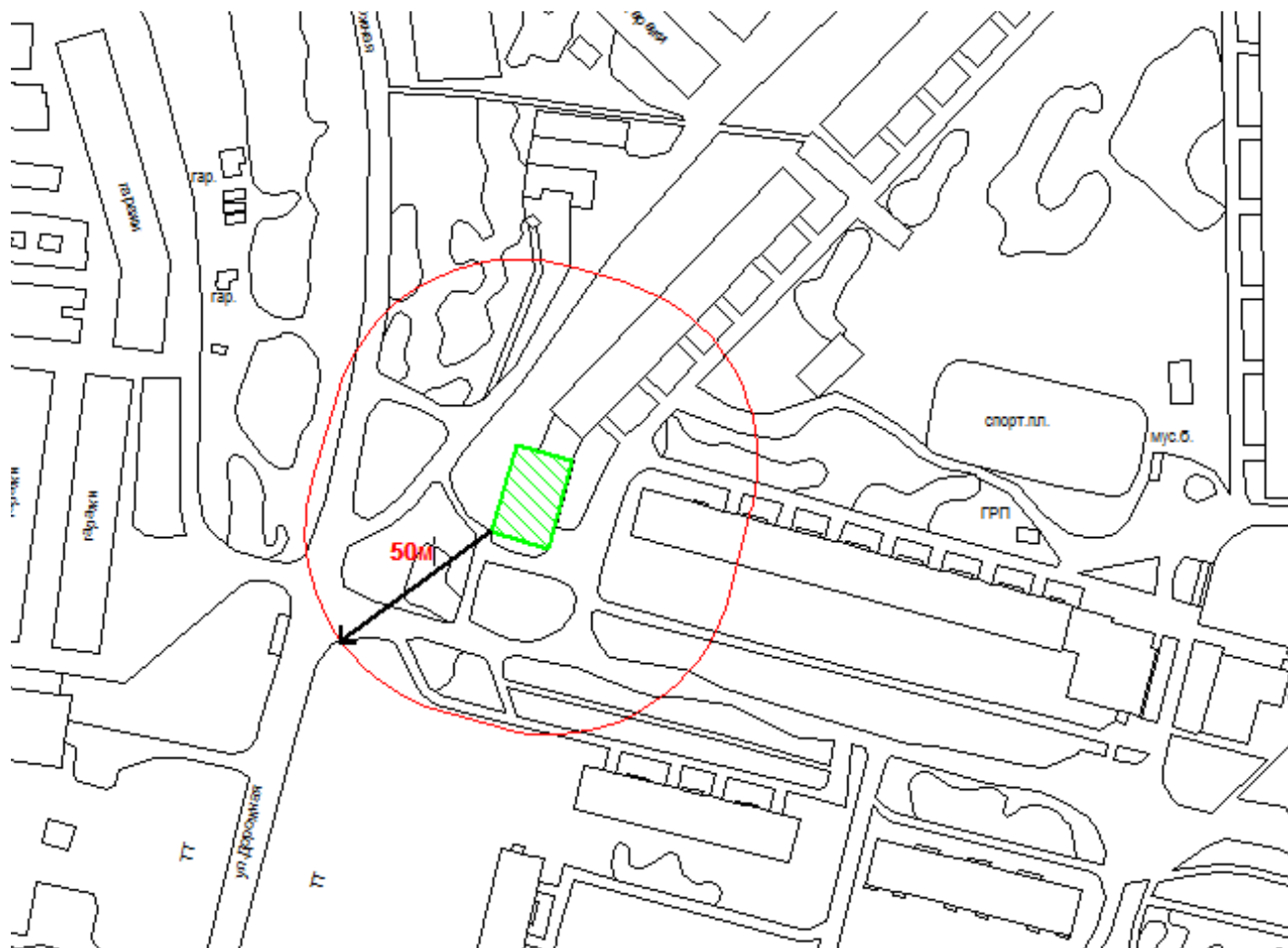
-  - здание, строение, сооружение
-  - граница прилегающей или обособленной территории
-  - минимальное значение расстояния от организации (объекта) или границ, прилегающих территорий

Схема № 3.7.2

границ прилегающей и обособленной территории организации (объекта)
МУЗ «Центральная районная больница» Пермского муниципального района:
Сылвенская поликлиника
Пермский край, Пермский район, Сылвенское с/п, с.п. Сылва,
ул. Заводская, 8а



Масштаб 1:2000

Условные обозначения:



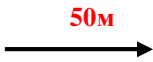
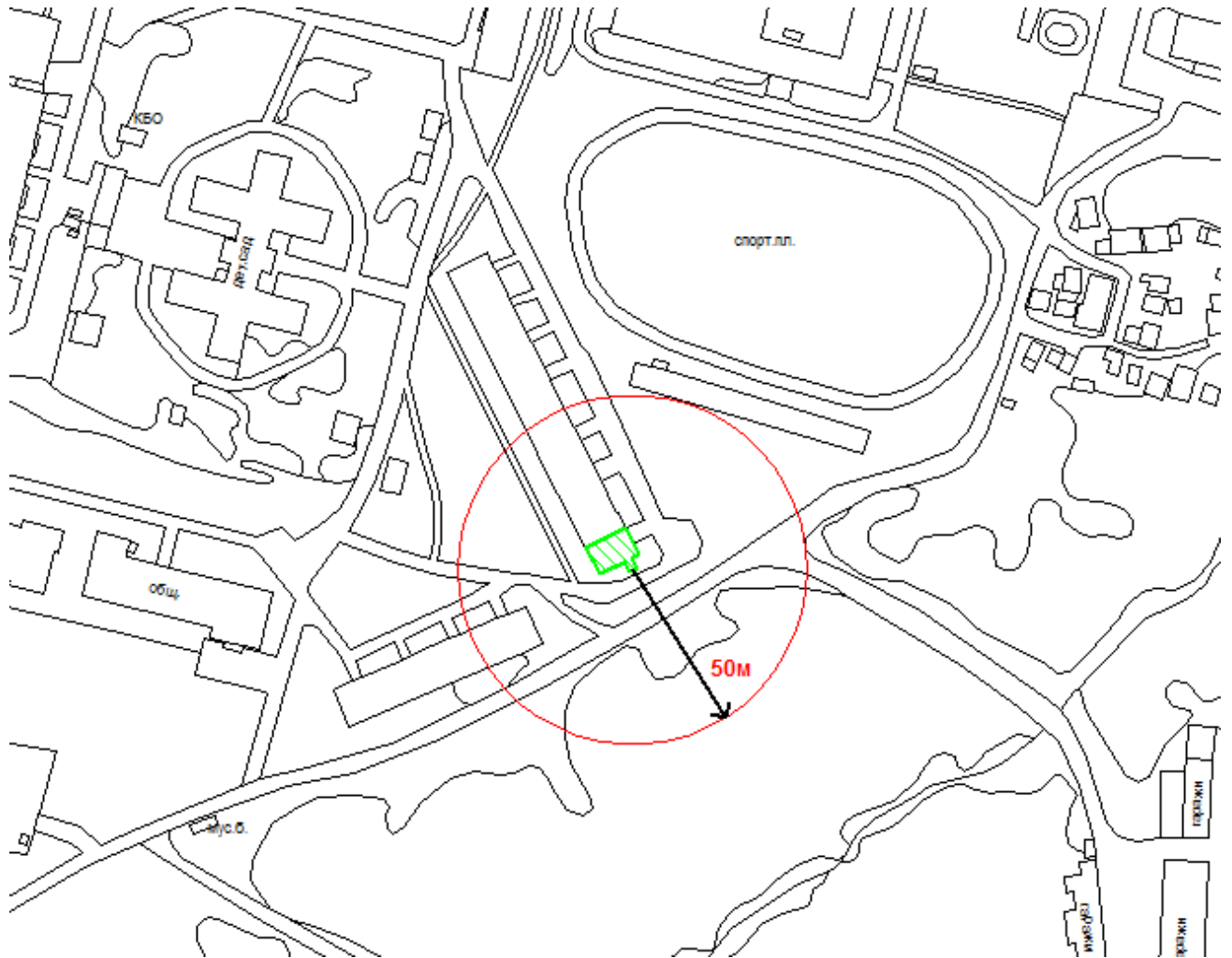
-  - здание, строение, сооружение
-  - граница прилегающей или обособленной территории
-  - минимальное значение расстояния от организации (объекта) или границ, прилегающих территорий

Схема № 3.7.2.1

границ прилегающей и обособленной территории организации (объекта)
МУЗ «Центральная районная больница» Пермского муниципального района:
Сылвенская поликлиника, Детская консультация
Пермский край, Пермский район, Сылвенское с/п, с.п. Сылва,
ул. Молодежная, 12а



Масштаб 1:2000

Условные обозначения:





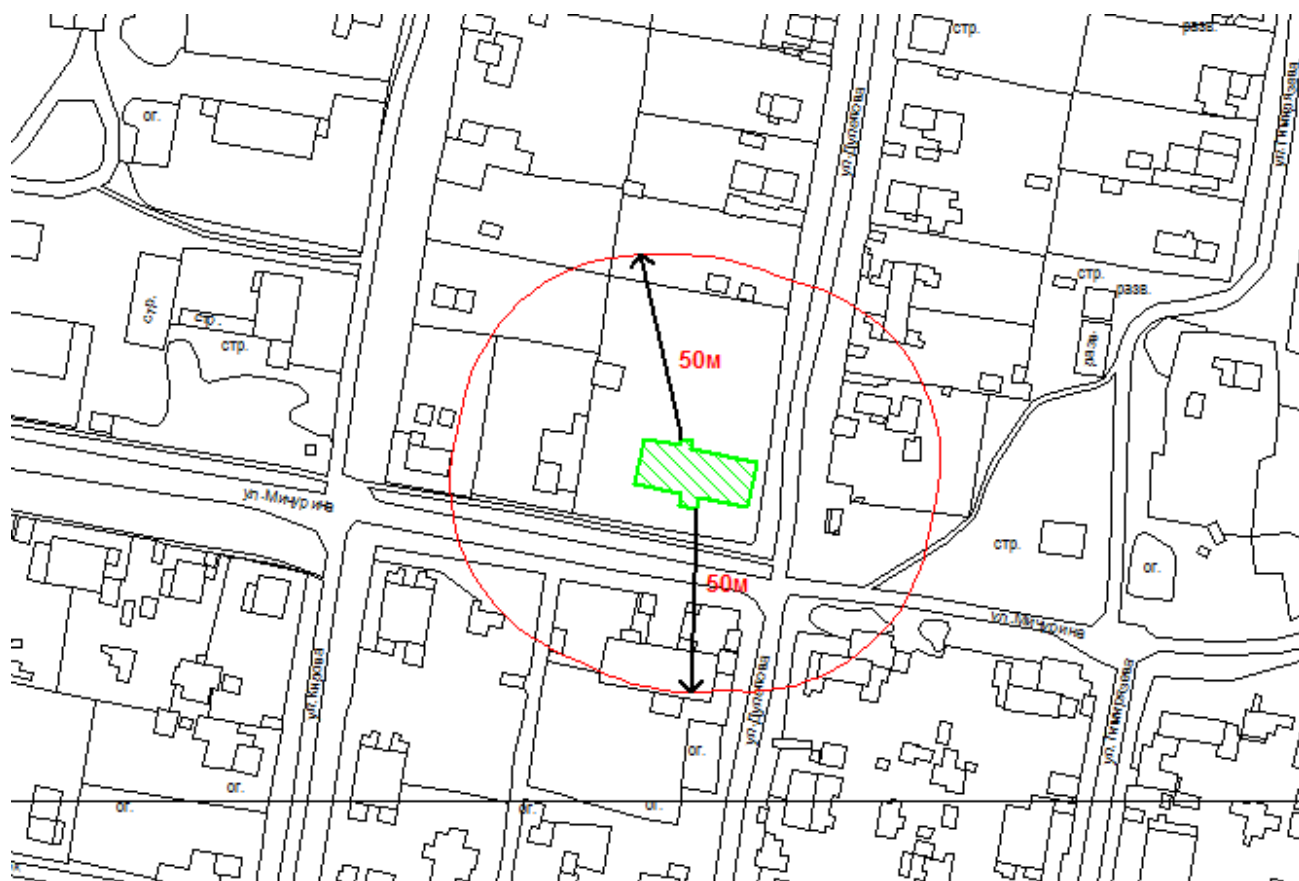
-  - здание, строение, сооружение
-  - граница прилегающей или обособленной территории
-  - минимальное значение расстояния от организации (объекта) или границ, прилегающих территорий
- 

Схема № 3.7.2.2

границ прилегающей и обособленной территории организации (объекта)
МУЗ «Центральная районная больница» Пермского муниципального района:
Сылвенская поликлиника, филиал поликлиники м/р Куликовка
Пермский край, Пермский район, Сылвенское с/п, с.п. Сылва,
ул, Мичурина, 24



Масштаб 1:2000

Условные обозначения:




-  - здание, строение, сооружение
-  - граница прилегающей или обособленной территории
-  - минимальное значение расстояния от организации (объекта) или границ, прилегающих территорий

Схема № 3.7.2.3

границ прилегающей и обособленной территории организации (объекта)
МУЗ «Центральная районная больница» Пермского муниципального района:
Сылвенская поликлиника, филиал поликлиники п. Старые Ляды
Пермский край, Пермский район, Сылвенское с/п, с.Ляды,
ул. Строительная, 28



Масштаб 1:2000

Условные обозначения:




-  - здание, строение, сооружение
-  - граница прилегающей или обособленной территории
-  - минимальное значение расстояния от организации (объекта) или границ, прилегающих территорий

Схема № 3.7.3; 3.7.3.1

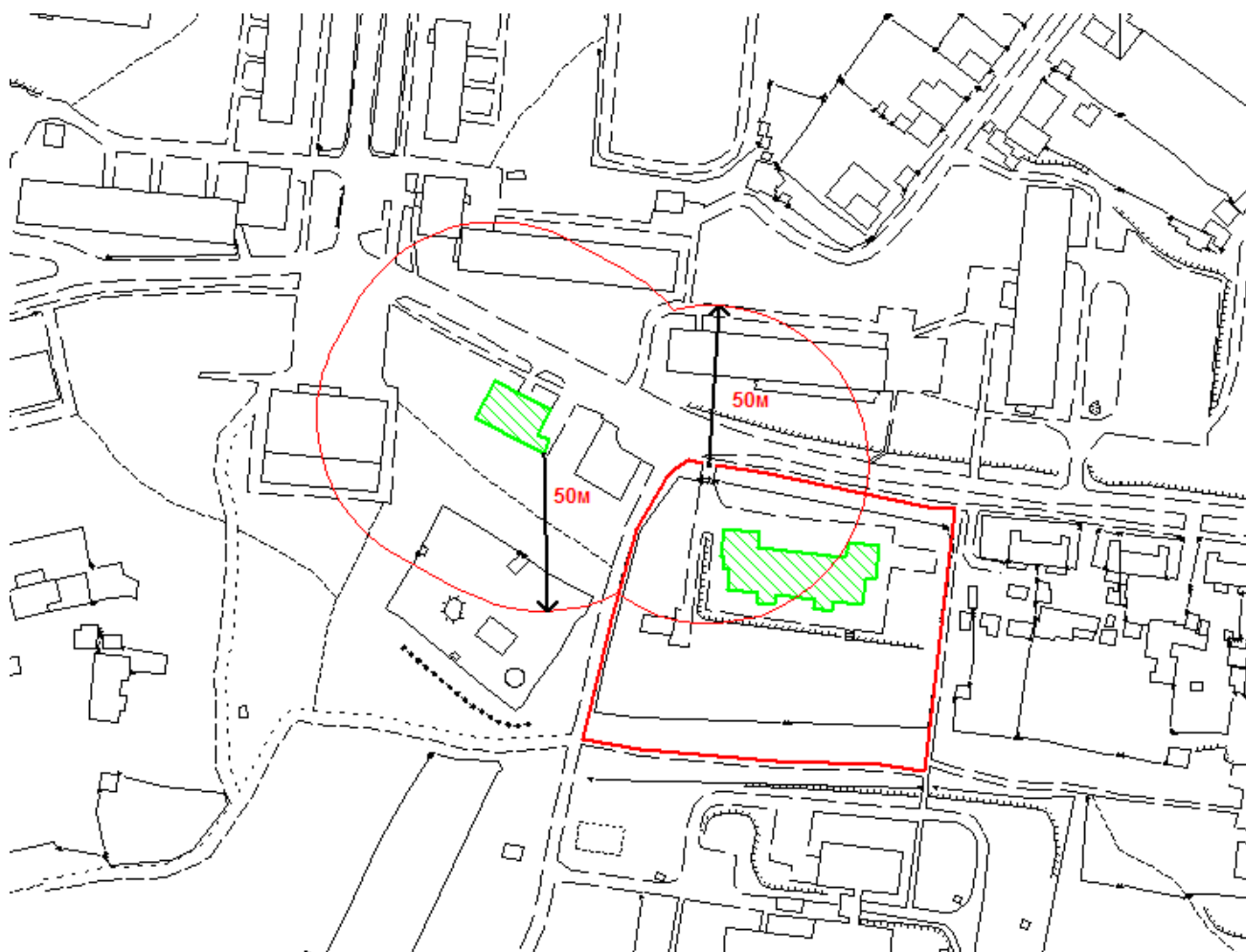
границ прилегающей и обособленной территории организации (объекта)
МУЗ «Центральная районная больница» Пермского муниципального района:

Лобановская поликлиника

Пермский край, Пермский район, Лобановское с/п, с. Лобаново,
ул. Культуры, 11а

МУЗ «Центральная районная больница» Пермского муниципального района:
стоматологическое отделение с. Лобаново

Пермский край, Пермский район, Лобановское с/п, с. Лобаново,
ул. Культуры, 13



Масштаб 1:2000

Условные обозначения:




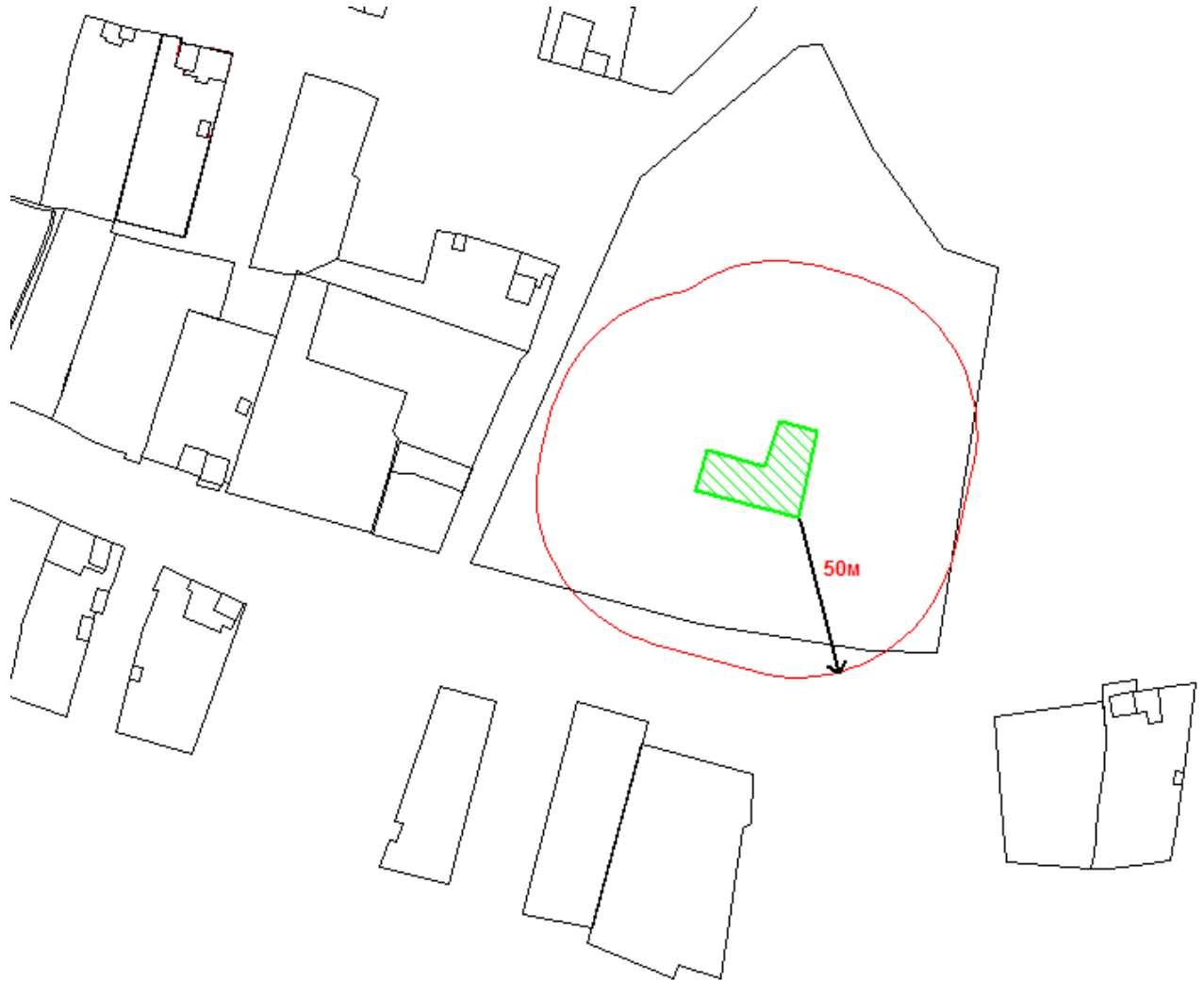
-  - здание, строение, сооружение
-  - граница прилегающей или обособленной территории
-  - минимальное значение расстояния от организации (объекта) или границ, прилегающих территорий

Схема № 3.7.3.2

границ прилегающей и обособленной территории организации (объекта)
МУЗ «Центральная районная больница» Пермского муниципального района:
филиал Лобановской поликлиники в п. Юг
Пермский край, Пермский район, Юговское с/п, п. Юг, ул. Ленина, 6



Масштаб 1:2000

Условные обозначения:




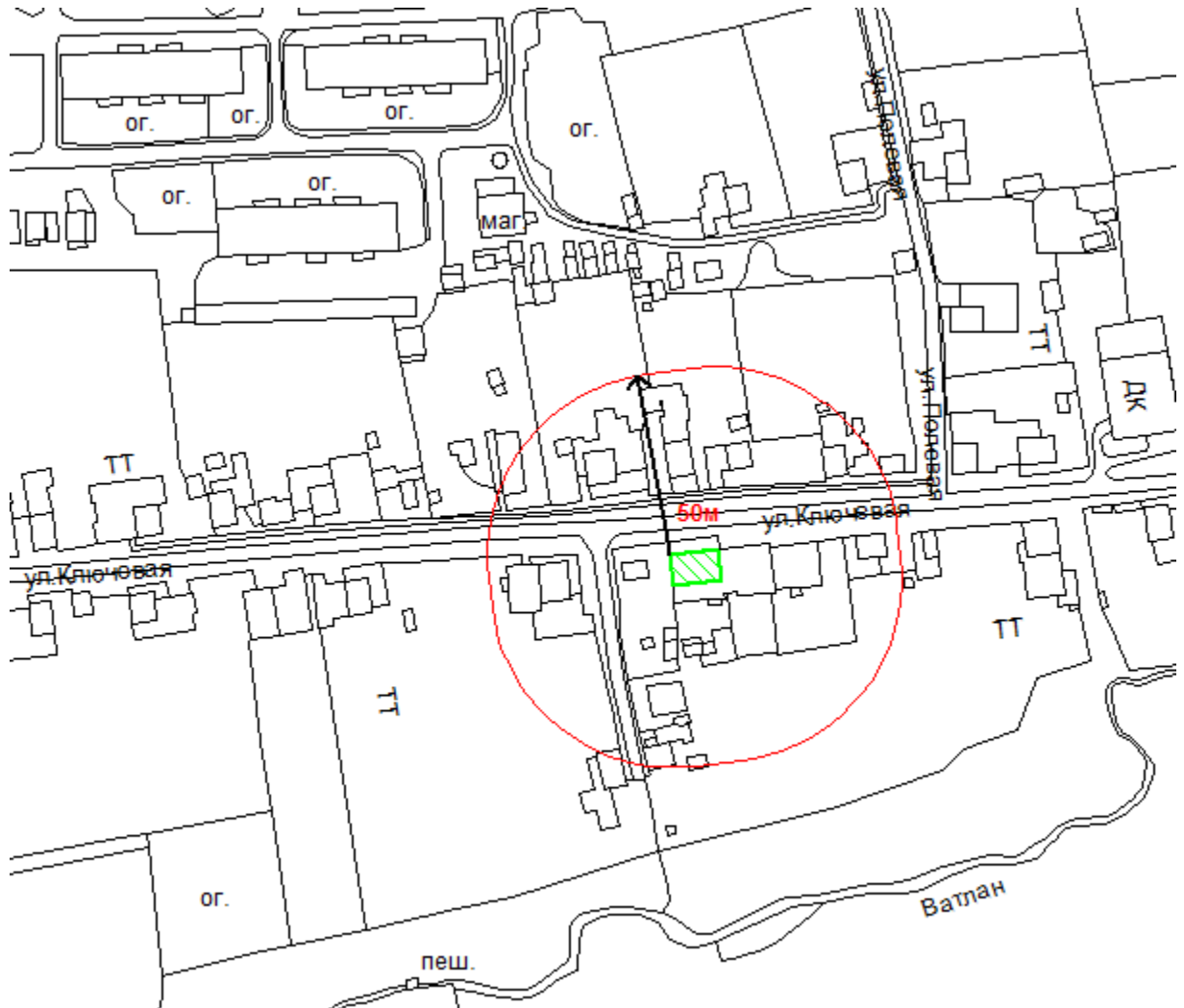
-  - здание, строение, сооружение
-  - граница прилегающей или обособленной территории
-  **50м** - минимальное значение расстояния от организации (объекта) или границ, прилегающих территорий

Схема № 3.7.3.3

границ прилегающей и обособленной территории организации (объекта)
МУЗ «Центральная районная больница» Пермского муниципального района:
филиал Лобановской поликлиники в д. Нестюково
Пермский край, Пермский район, Двуреченское с/п, д. Нестюково,
ул. Ключевая, 9



Масштаб 1:2000

Условные обозначения:



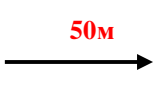
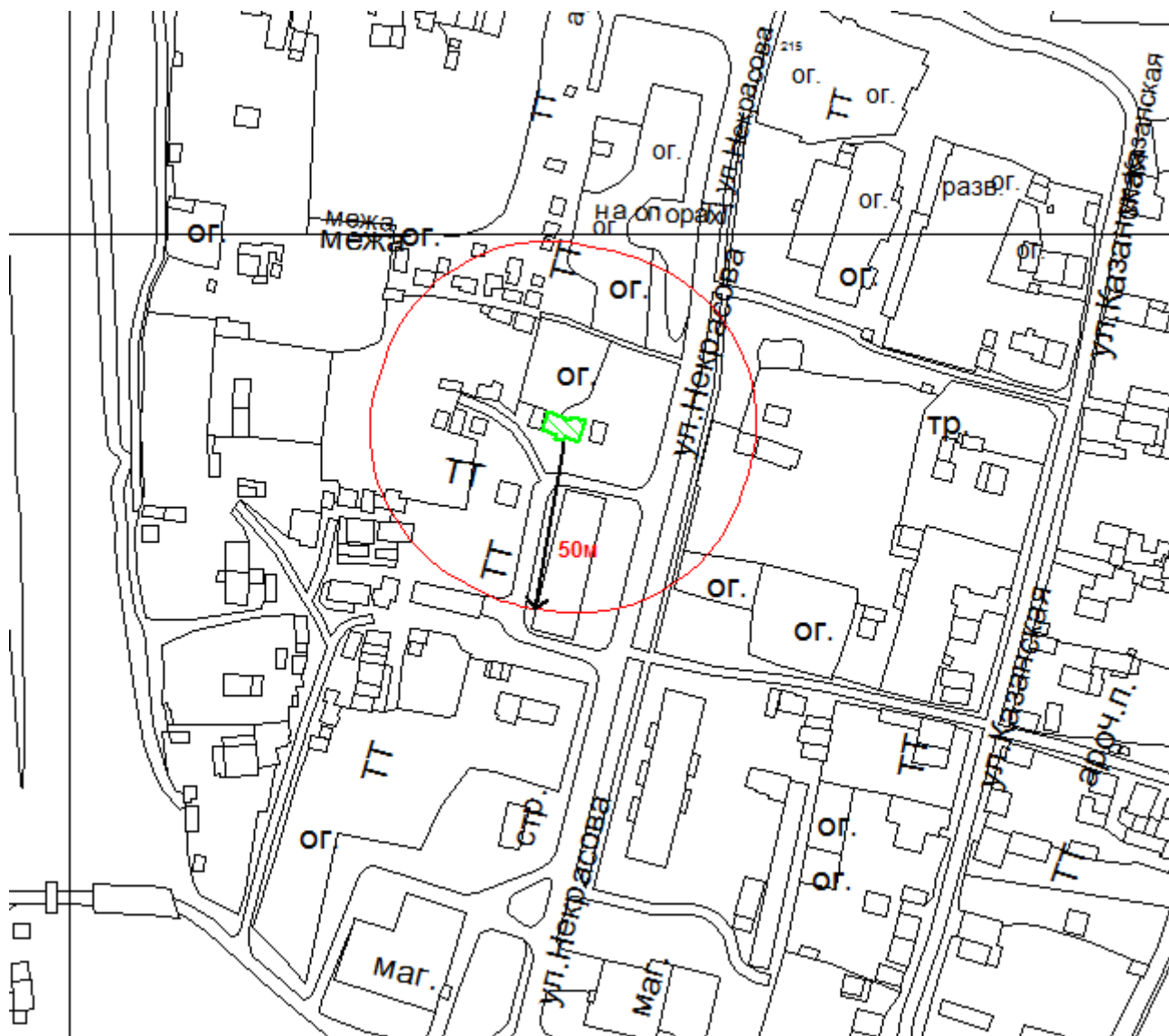
-  - здание, строение, сооружение
-  - граница прилегающей или обособленной территории
-  - минимальное значение расстояния от организации (объекта) или границ, прилегающих территорий

Схема № 3.7.4.1

границ прилегающей и обособленной территории организации (объекта)
МУЗ «Центральная районная больница» Пермского муниципального района:
СВА ст. Ферма
Пермский край, Пермский район, Юговское с/п, Двуреченское с/п, ст. Ферма,
ул. Некрасова, 22



Масштаб 1:2000

Условные обозначения:




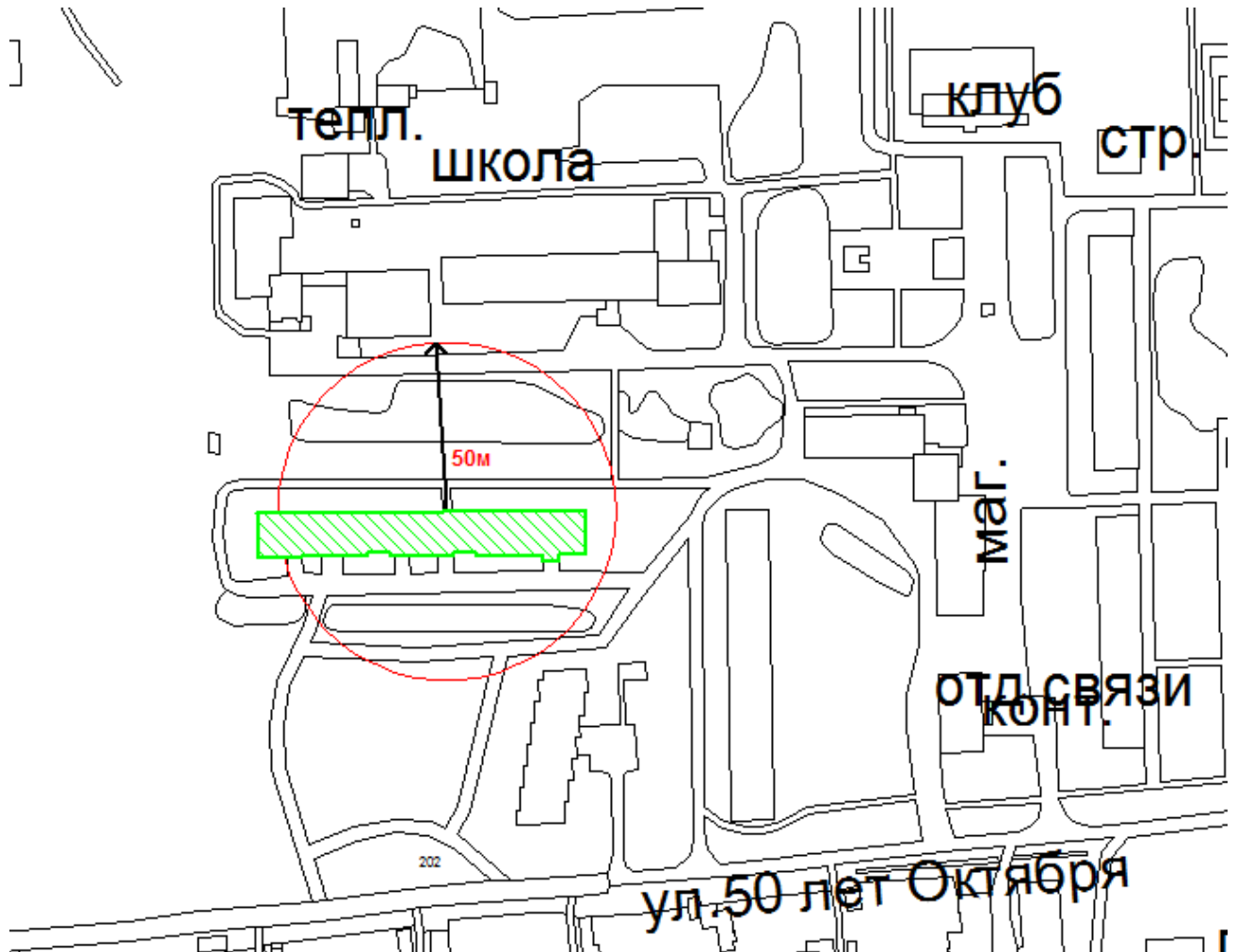
-  - здание, строение, сооружение
-  - граница прилегающей или обособленной территории
-  **50м** - минимальное значение расстояния от организации (объекта) или границ, прилегающих территорий

Схема № 3.7.4.2

границ прилегающей и обособленной территории организации (объекта)
МУЗ «Центральная районная больница» Пермского муниципального района:
Гамовская СВА
Пермский край, Пермский район, Гамовское с/п, с. Гамово,
ул. 50 лет Октября , 16



Масштаб 1:2000

Условные обозначения:




-  - здание, строение, сооружение
-  - граница прилегающей или обособленной территории
-  - минимальное значение расстояния от организации (объекта) или границ, прилегающих территорий

Схема № 3.7.4.3

границ прилегающей и обособленной территории организации (объекта)
МУЗ «Центральная районная больница» Пермского муниципального района:
Песьяновская СВА
Пермский край, Пермский район, Савинское с/п, д. Песьянка,
ул. Мелиораторов, 9



Масштаб 1:2000

Условные обозначения:




-  - здание, строение, сооружение
-  - граница прилегающей или обособленной территории
-  - минимальное значение расстояния от организации (объекта) или границ, прилегающих территорий

Схема № 3.7.4.3.1

границ прилегающей и обособленной территории организации (объекта)
МУЗ «Центральная районная больница» Пермского муниципального района:
СВА филиал д. Ванюки
Пермский край, Пермский район, Савинское с/п, д. Ванюки, ул. Парковая, 2



Масштаб 1:2000

Условные обозначения:



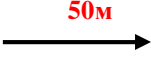
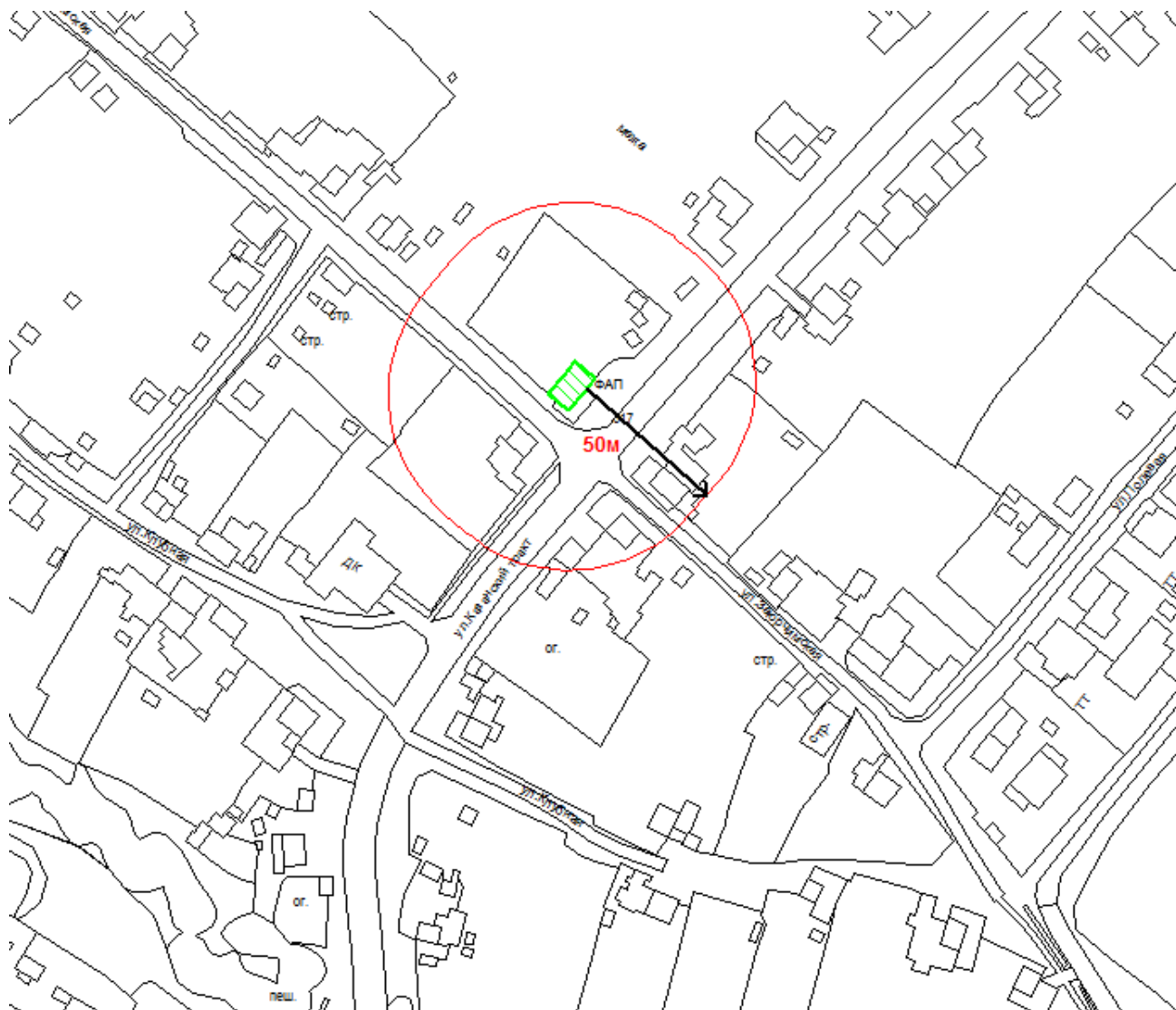
-  - здание, строение, сооружение
-  - граница прилегающей или обособленной территории
-  - минимальное значение расстояния от организации (объекта) или границ, прилегающих территорий

Схема № 3.7.4.3.2

границ прилегающей и обособленной территории организации (объекта)
МУЗ «Центральная районная больница» Пермского муниципального района:
СВА филиал д. Большое Савино
Пермский край, Пермский район, Савинское с/п, д. Крохово,
ул. Казанский тракт, 19



Масштаб 1:2000

Условные обозначения:



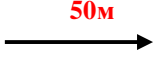
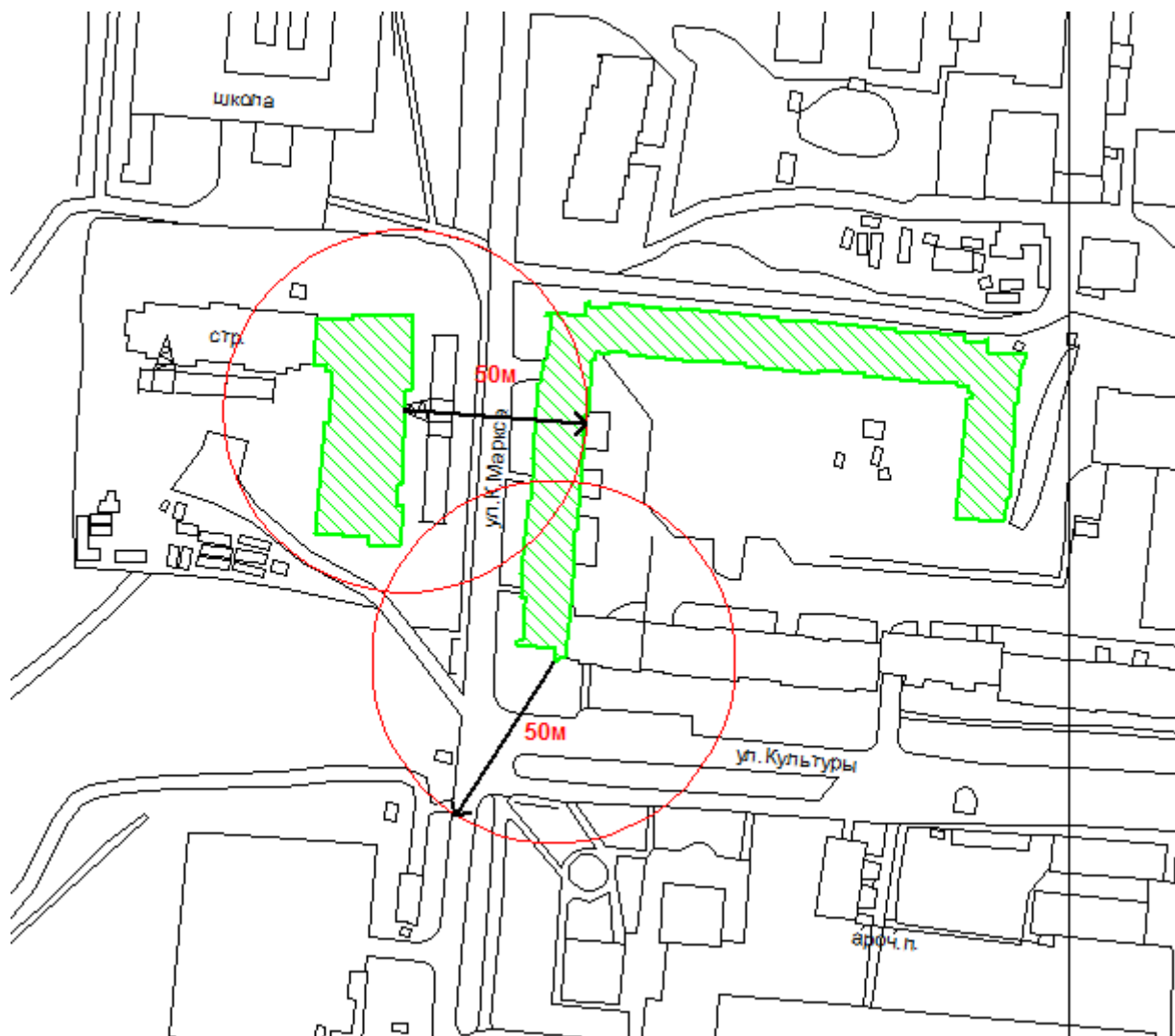
-  - здание, строение, сооружение
-  - граница прилегающей или обособленной территории
-  - минимальное значение расстояния от организации (объекта) или границ, прилегающих территорий

Схема № 3.7.4.4
границ прилегающей и обособленной территории организации (объекта)
МУЗ «Центральная районная больница» Пермского муниципального района:
Кондратовская СВА
Пермский край, Пермский район, Кондратовское с/п, д. Кондратово,
ул. Культуры, ба



Масштаб 1:2000

Условные обозначения:





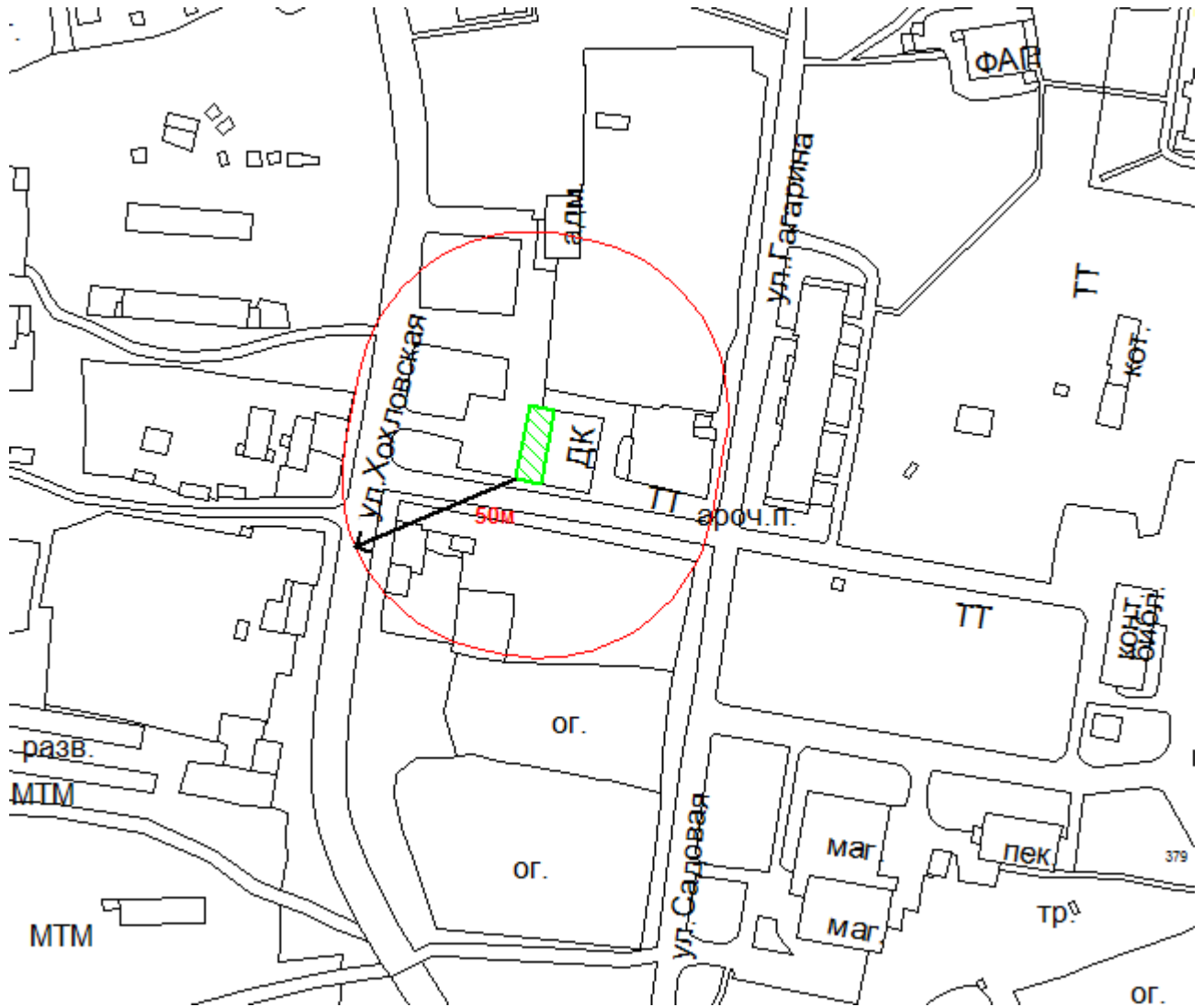
-  - здание, строение, сооружение
-  - граница прилегающей или обособленной территории
-  - минимальное значение расстояния от организации (объекта) или
-  границ, прилегающих территорий

Схема № 3.7.4.5

границ прилегающей и обособленной территории организации (объекта)
МУЗ «Центральная районная больница» Пермского муниципального района:
Скобелевская СВА
Пермский край, Пермский район, Хохловское с/п, д. Скобелевка,
ул. Хохловская, 4



Масштаб 1:2000

Условные обозначения:




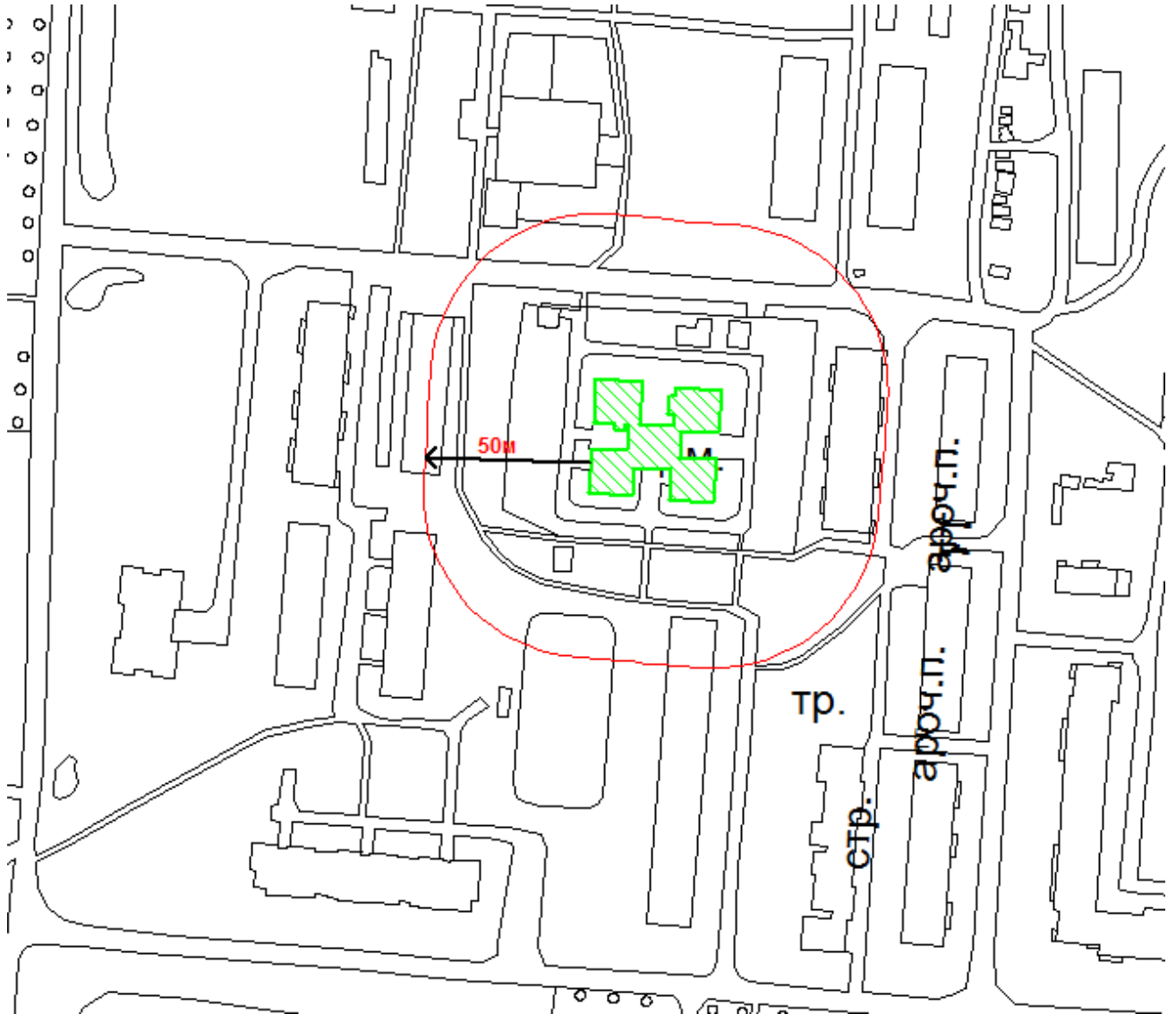
-  - здание, строение, сооружение
-  - граница прилегающей или обособленной территории
-  - минимальное значение расстояния от организации (объекта) или границ, прилегающих территорий

Схема № 3.7.4.6

границ прилегающей и обособленной территории организации (объекта)
МУЗ «Центральная районная больница» Пермского муниципального района:
Бершетская СВА
Пермский край, Пермский район, Бершетское с/п, с. Бершеть,
ул. Школьная, 9



Масштаб 1:2000

Условные обозначения:




-  - здание, строение, сооружение
-  - граница прилегающей или обособленной территории
-  - минимальное значение расстояния от организации (объекта) или границ, прилегающих территорий

Схема № 3.7.4.7

границ прилегающей и обособленной территории организации (объекта)
МУЗ «Центральная районная больница» Пермского муниципального района:
Мостовская СВА
Пермский край, Пермский район, Двуреченское с/п, д. Мостовая,
ул. Мира, 10



Масштаб 1:2000

Условные обозначения:



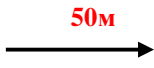
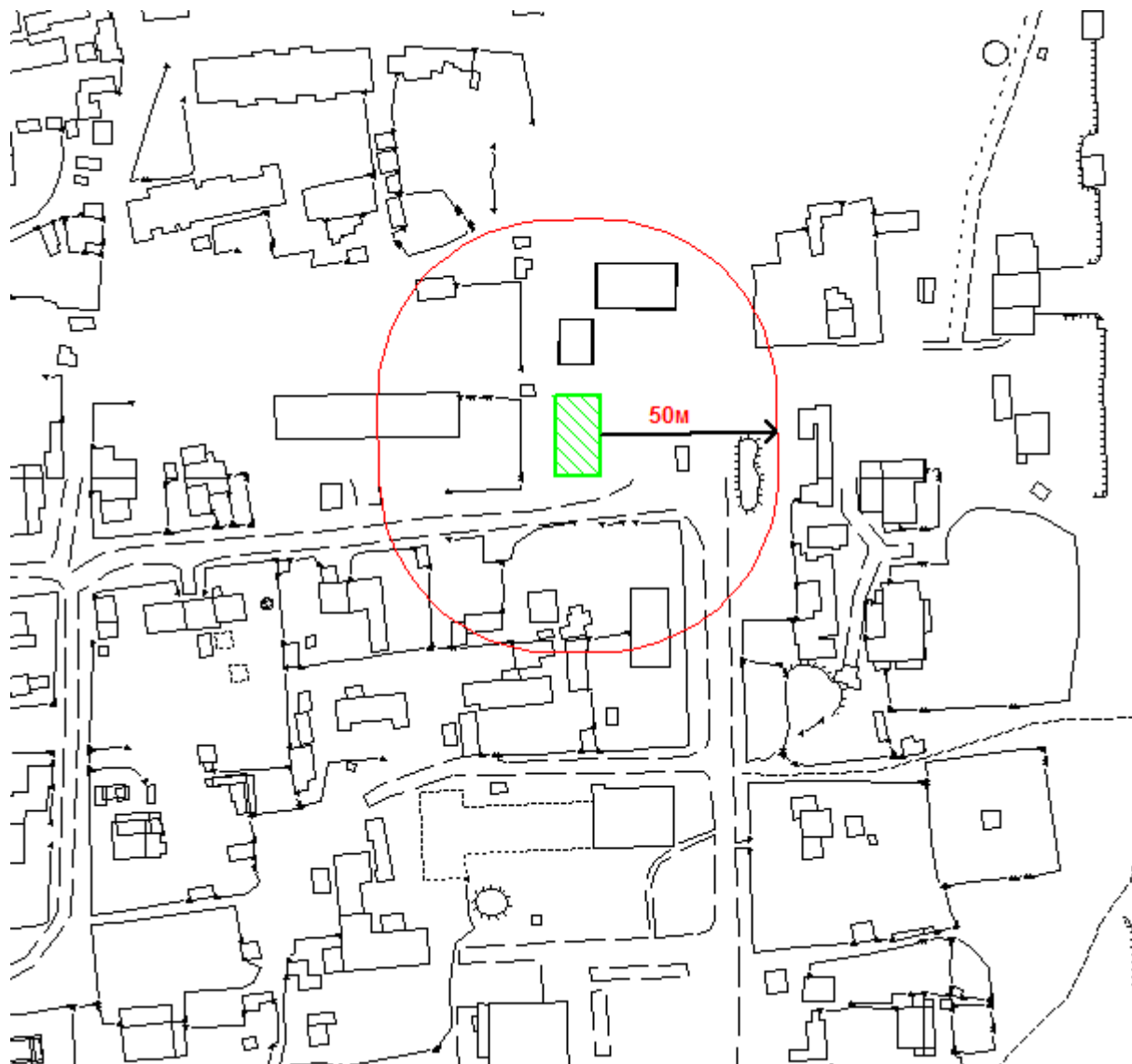
-  - здание, строение, сооружение
-  - граница прилегающей или обособленной территории
-  - минимальное значение расстояния от организации (объекта) или границ, прилегающих территорий

Схема № 3.7.4.8
границ прилегающей и обособленной территории организации (объекта)
МУЗ «Центральная районная больница» Пермского муниципального района:
Мулянская СВА
Пермский край, Пермский район, Лобановское с/п, ст. Мулянка,
ул. Октябрьская, 31



Масштаб 1:2000

Условные обозначения:




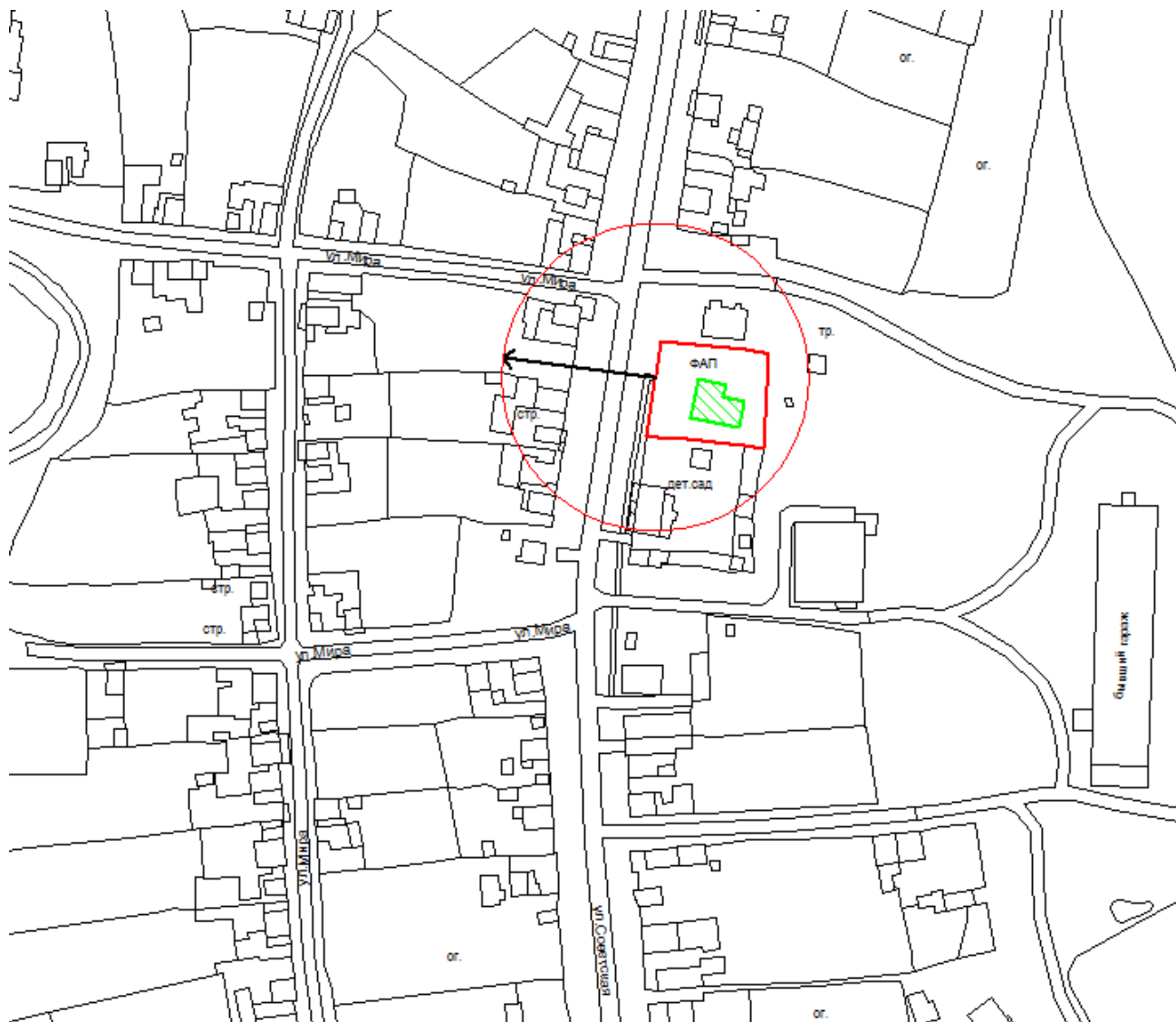
-  - здание, строение, сооружение
-  - граница прилегающей или обособленной территории
-  **50м** - минимальное значение расстояния от организации (объекта) или границ, прилегающих территорий

Схема № 3.7.4.9
границ прилегающей и обособленной территории организации (объекта)
МУЗ «Центральная районная больница» Пермского муниципального района:
Кояновская СВА
Пермский край, Пермский район, Лобановское с/п, с. Кояново,
ул. Советская, 93а



Масштаб 1:2000

Условные обозначения:




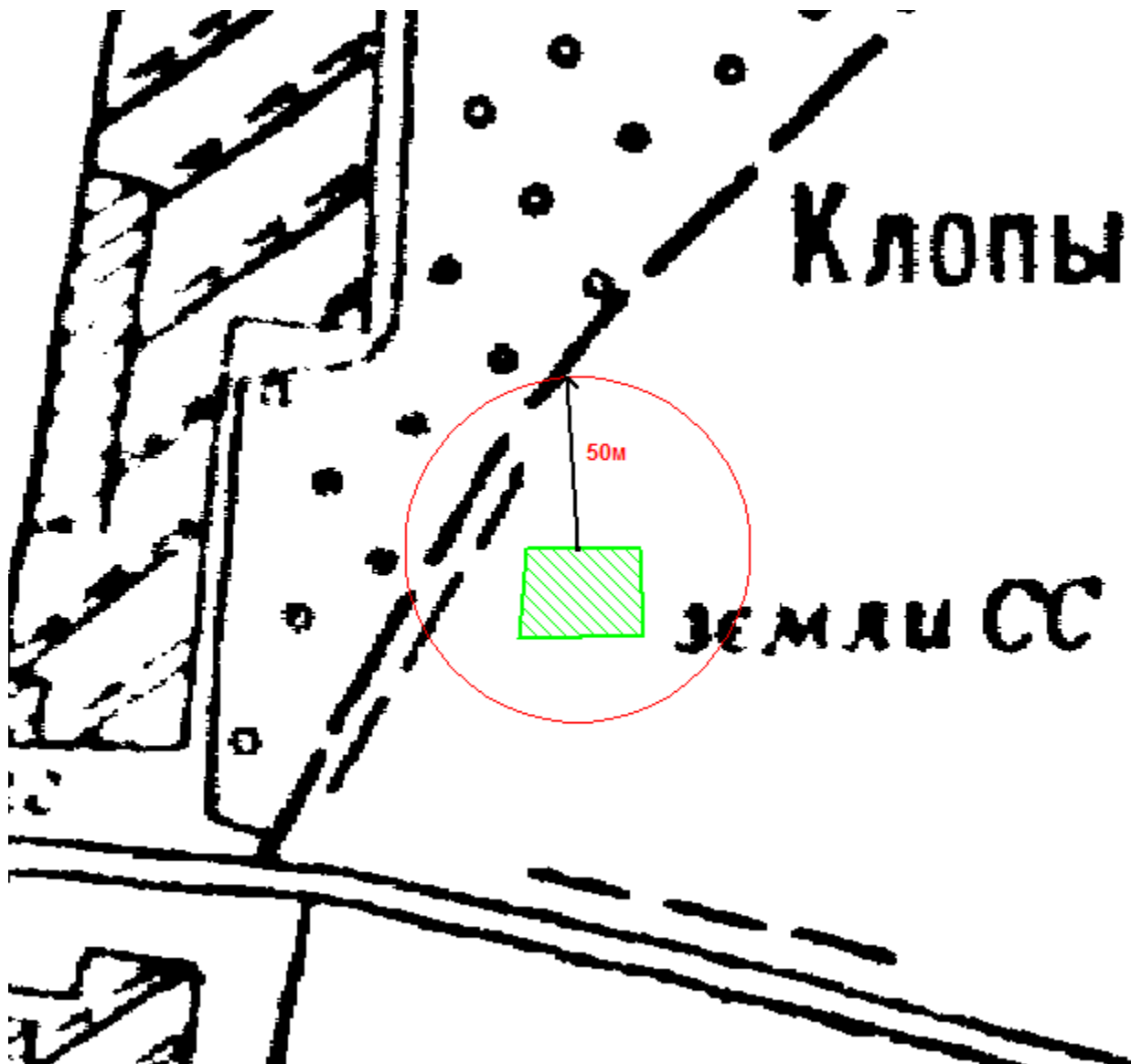
-  - здание, строение, сооружение
-  - граница прилегающей или обособленной территории
-  - минимальное значение расстояния от организации (объекта) или границ, прилегающих территорий

Схема № 3.7.4.10

границ прилегающей и обособленной территории организации (объекта)
МУЗ «Центральная районная больница» Пермского муниципального района:
Фроловская СВА
Пермский край, Пермский район, Фроловское с/п, с. Фролы, ул. Весенняя, 2



Масштаб 1:2000

Условные обозначения:




-  - здание, строение, сооружение
-  - граница прилегающей или обособленной территории
-  50м - минимальное значение расстояния от организации (объекта) или границ, прилегающих территорий

Схема № 3.7.5.1

границ прилегающей и обособленной территории организации (объекта)
МУЗ «Центральная районная больница»: Пермского муниципального района:
Симакинский ФАП
Пермский край, Пермский район, Фроловское с/п, д. Жебреи,
ул. Советская, 13



Масштаб 1:2000

Условные обозначения:




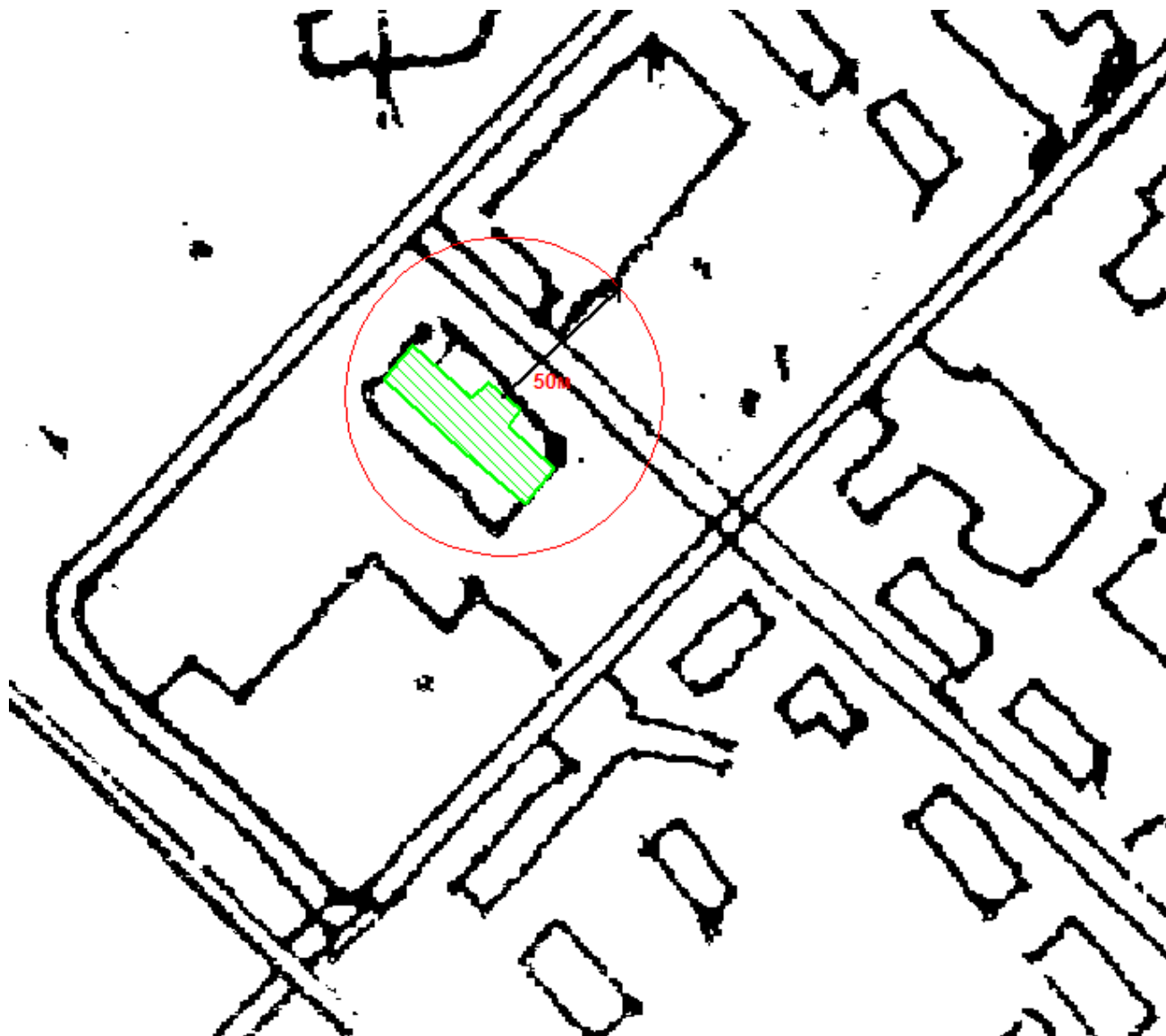
-  - здание, строение, сооружение
-  - граница прилегающей или обособленной территории
-  **50м** - минимальное значение расстояния от организации (объекта) или границ, прилегающих территорий

Схема № 3.7.5.2
границ прилегающей и обособленной территории организации (объекта)
МУЗ «Центральная районная больница»: Пермского муниципального района:
Соколовский ФАП
Пермский край, Пермский район, Савинское с/п, д. Большое Савино, 2



Масштаб 1:2000

Условные обозначения:




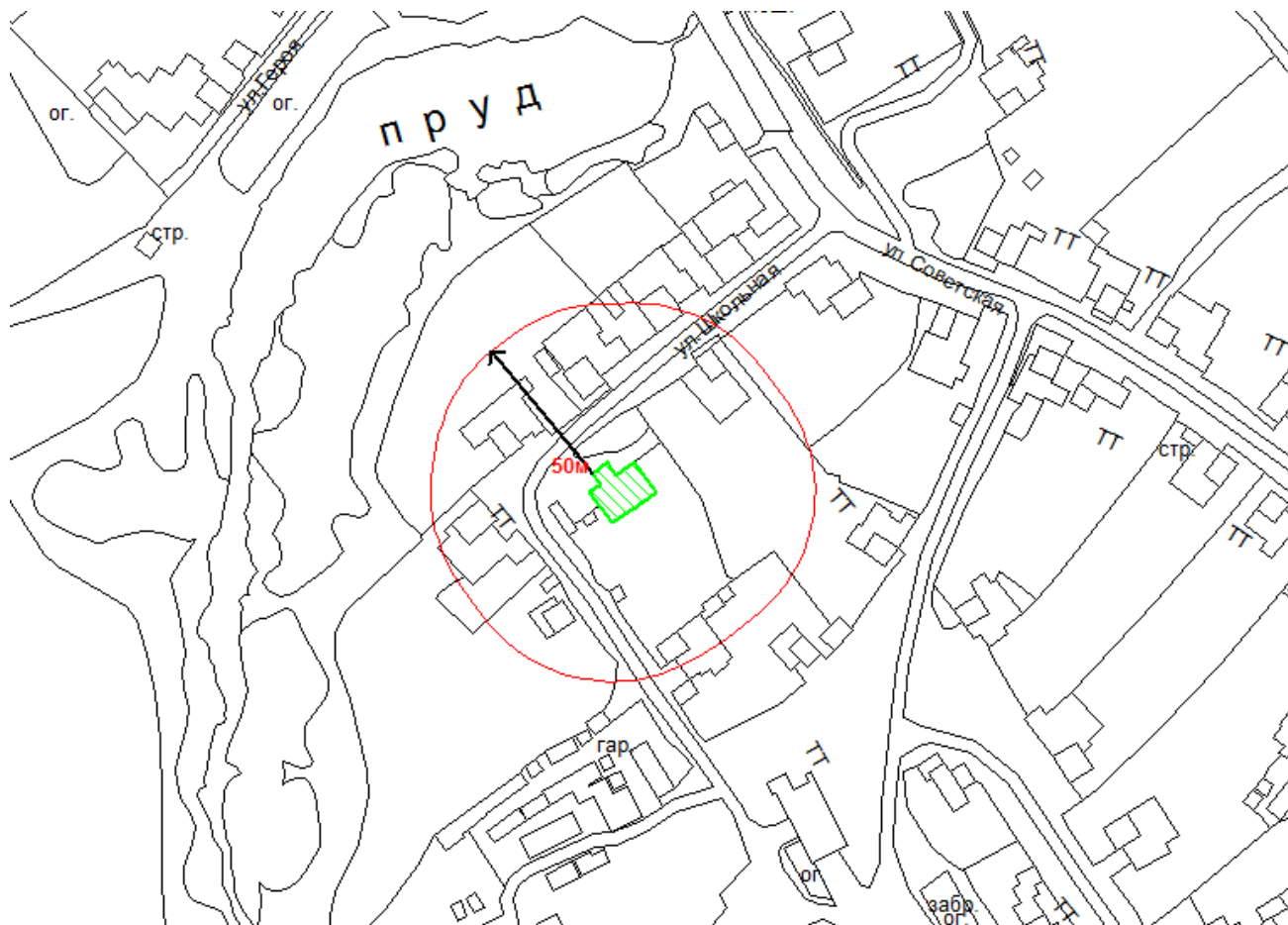
-  - здание, строение, сооружение
-  - граница прилегающей или обособленной территории
-  - минимальное значение расстояния от организации (объекта) или границ, прилегающих территорий

Схема № 3.7.5.3
границ прилегающей и обособленной территории организации (объекта)
МУЗ «Центральная районная больница»: Пермского муниципального района:
Устиновский ФАП
Пермский край, Пермский район, Двуреченское с/п, д. Устиново,
ул. Школьная, 3



Масштаб 1:2000

Условные обозначения:





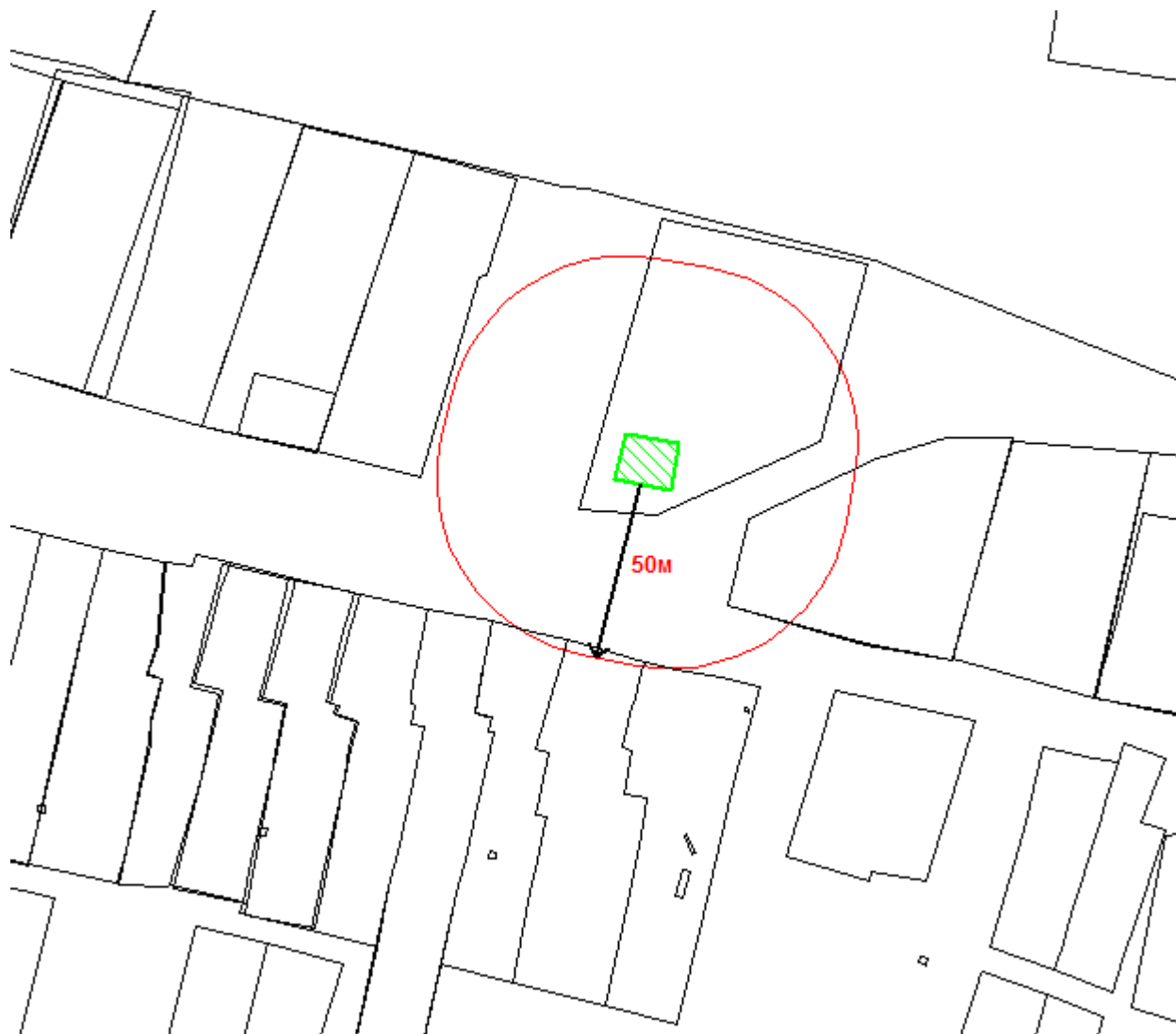
-  - здание, строение, сооружение
-  - граница прилегающей или обособленной территории
-  - минимальное значение расстояния от организации (объекта) или границ, прилегающих территорий
- 

Схема № 3.7.5.4
границ прилегающей и обособленной территории организации (объекта)
МУЗ «Центральная районная больница»: Пермского муниципального района:
Касимовский ФАП
Пермский край, Пермский район, Лобановское с/п, д. Касимово,
ул. Клубная, 38



Масштаб 1:2000

Условные обозначения:





-  - здание, строение, сооружение
-  - граница прилегающей или обособленной территории
-  - минимальное значение расстояния от организации (объекта) или
-  границ, прилегающих территорий

Схема № 3.7.5.5
границ прилегающей и обособленной территории организации (объекта)
МУЗ «Центральная районная больница»: Пермского муниципального района:
ФАП п. Горный
Пермский край, Пермский район, Двуреченское с/п, п. Горный,
ул. Верхняя, 15



Масштаб 1:2000

Условные обозначения:




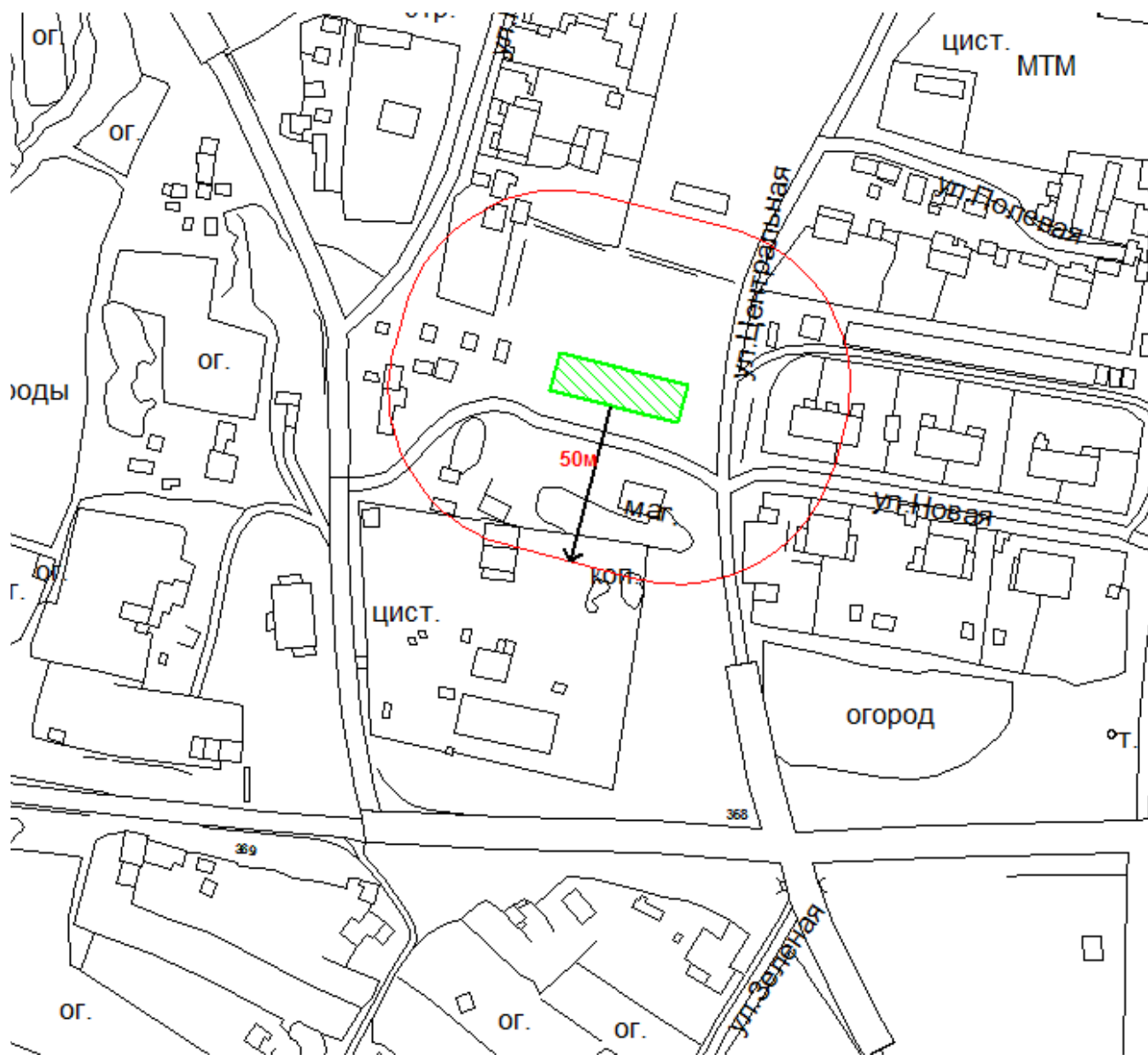
-  - здание, строение, сооружение
-  - граница прилегающей или обособленной территории
-  - минимальное значение расстояния от организации (объекта) или границ, прилегающих территорий

Схема № 3.7.5.6

границ прилегающей и обособленной территории организации (объекта)
МУЗ «Центральная районная больница»: Пермского муниципального района:
Замараевский ФАП
Пермский край, Пермский район, Двуреченское с/п, д. Замараево,
ул. Центральная, 5



Масштаб 1:2000

Условные обозначения:




-  - здание, строение, сооружение
-  - граница прилегающей или обособленной территории
-  - минимальное значение расстояния от организации (объекта) или границ, прилегающих территорий

Схема № 3.7.5.7

границ прилегающей и обособленной территории организации (объекта)
МУЗ «Центральная районная больница»: Пермского муниципального района:
Троицкий ФАП
Пермский край, Пермский район, Сылвенское с/п, с. Троица



Масштаб 1:2000

Условные обозначения:




-  - здание, строение, сооружение
-  - граница прилегающей или обособленной территории
-  - минимальное значение расстояния от организации (объекта) или границ, прилегающих территорий

Схема № 3.8.1; 3.8.2

границ прилегающей и обособленной территории организации (объекта)
МУЗ «Култаевская участковая больница»: Пермского муниципального
района: стационар, поликлиника
Пермский край, Пермский район, Култаевское с/п, с. Култаево,
ул. Октябрьская, 9



Масштаб 1:2000

Условные обозначения:



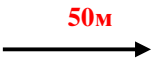
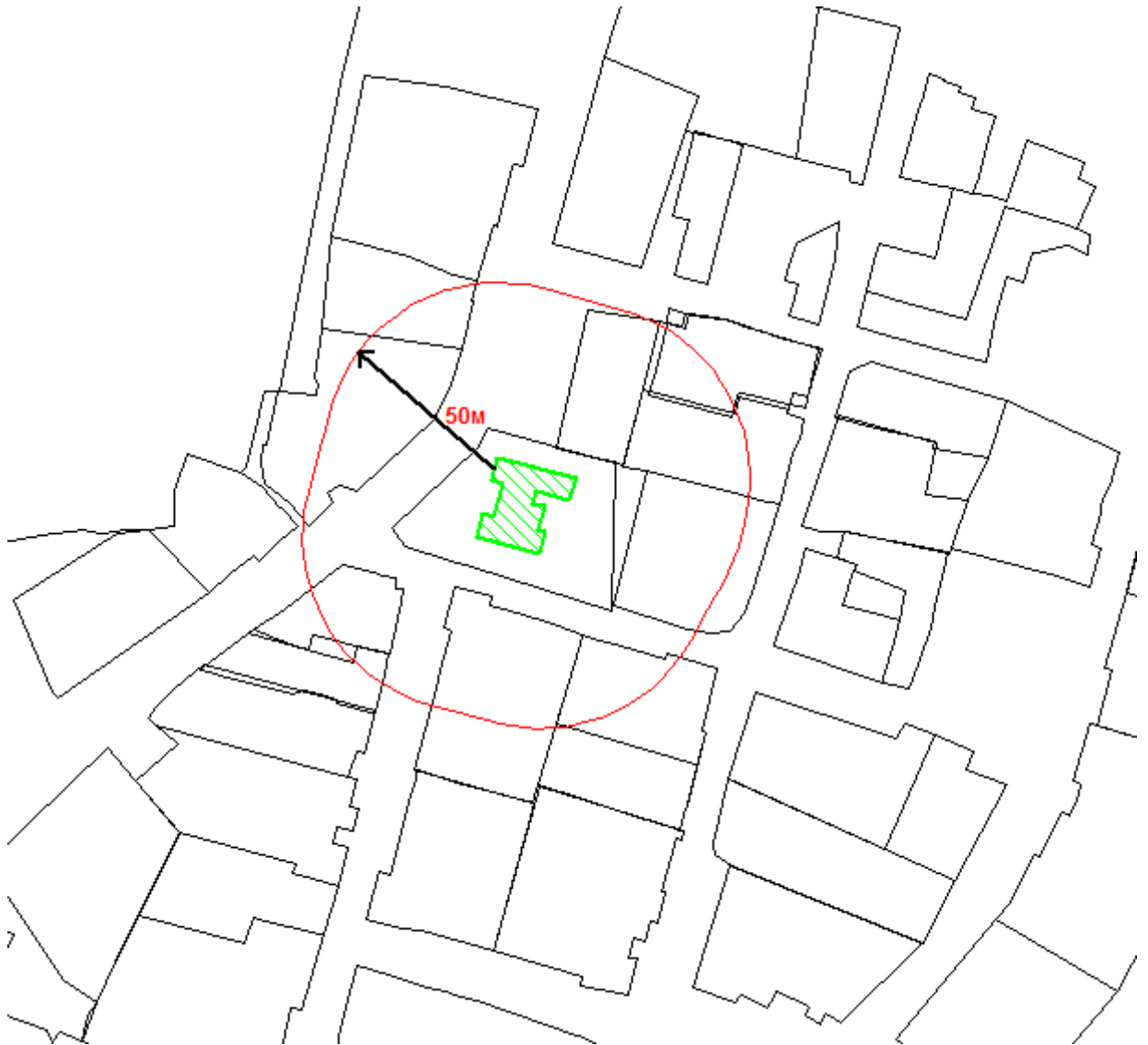
-  - здание, строение, сооружение
-  - граница прилегающей или обособленной территории
-  - минимальное значение расстояния от организации (объекта) или границ, прилегающих территорий

Схема № 3.8.3.1

границ прилегающей и обособленной территории организации (объекта)
МУЗ «Култаевская участковая больница»: Пермского муниципального
района: Нижнемуллинская СВА
Пермский край, Пермский район, Култаевское с/п, с. Нижние Муллы,
ул. Октябрьская, 8



Масштаб 1:2000

Условные обозначения:




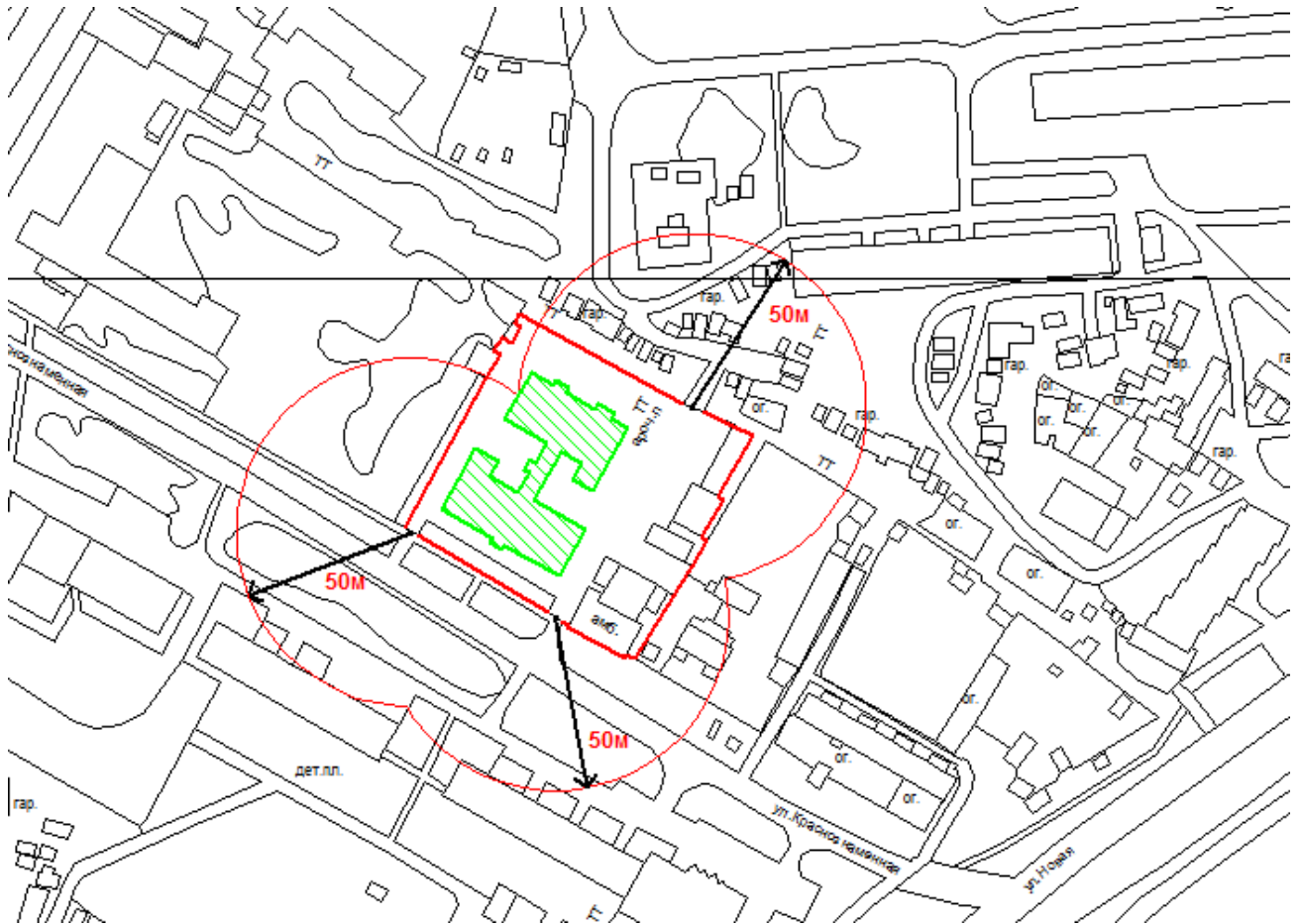
-  - здание, строение, сооружение
-  - граница прилегающей или обособленной территории
-  - минимальное значение расстояния от организации (объекта) или границ, прилегающих территорий

Схема № 3.8.3.2

границ прилегающей и обособленной территории организации (объекта)
МУЗ «Култаевская участковая больница»: Пермского муниципального
района: Усть – Качкинская СВА
Пермский край, Пермский район, Усть – Качкинское с/п, п. Усть – Качка,
ул. Краснознаменная, 25



Масштаб 1:2000

Условные обозначения:



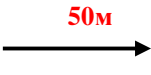
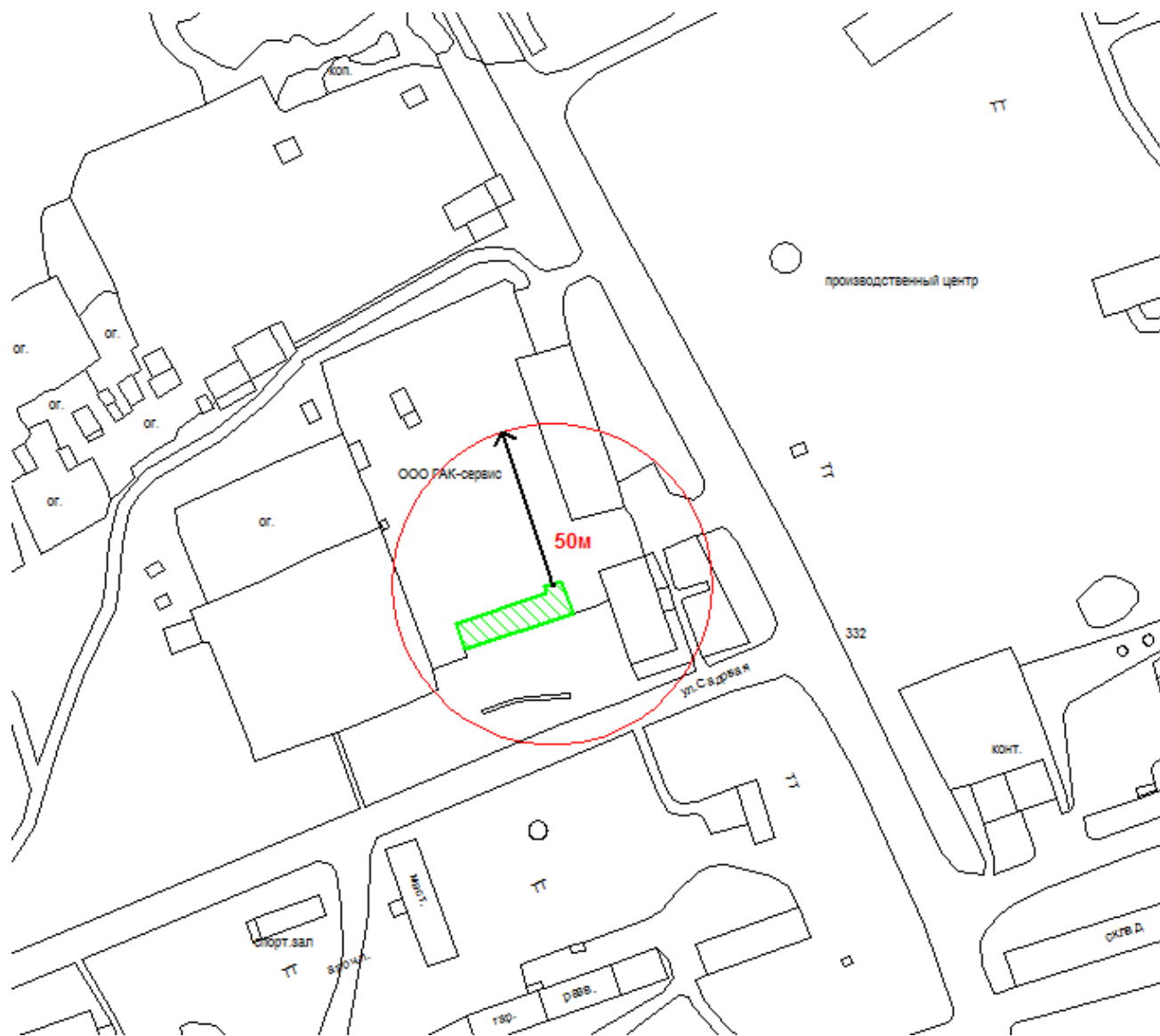
-  - здание, строение, сооружение
-  - граница прилегающей или обособленной территории
-  - минимальное значение расстояния от организации (объекта) или границ, прилегающих территорий

Схема № 3.8.3.2.1

границ прилегающей и обособленной территории организации (объекта)
МУЗ «Култаевская участковая больница»: Пермского муниципального
района: филиал амбулатории в п. Красный Восход
Пермский край, Пермский район, Усть – Качкинское с/п, п. Красный Восход,
ул. Садовая, 1



Масштаб 1:2000

Условные обозначения:





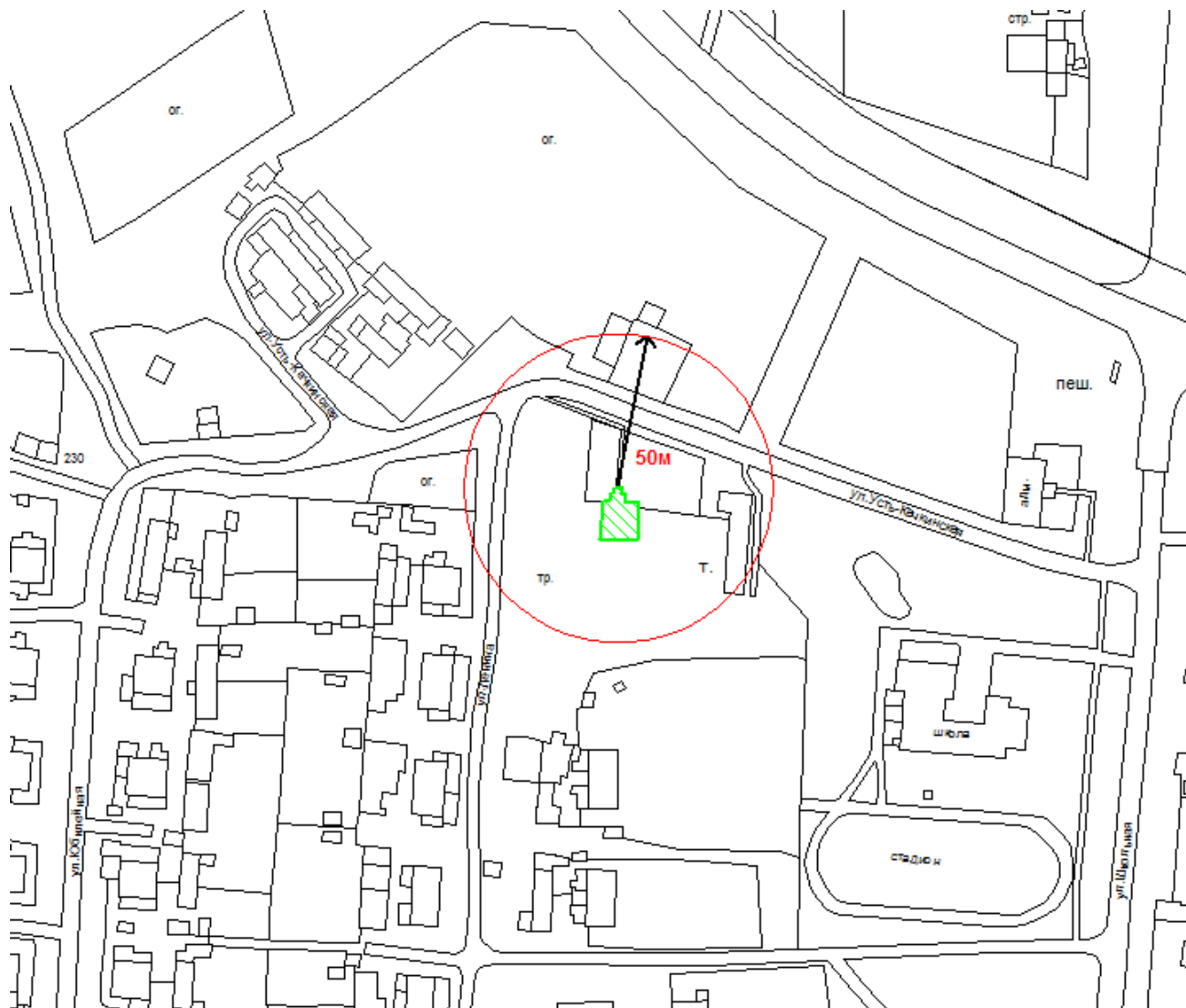
-  - здание, строение, сооружение
-  - граница прилегающей или обособленной территории
-  - минимальное значение расстояния от организации (объекта) или границ, прилегающих территорий
- 

Схема № 3.8.3.2.1
границ прилегающей и обособленной территории организации (объекта)
МУЗ «Култаевская участковая больница»: Пермского муниципального
района: Горшковская СВА
Пермский край, Пермский район, Заболотское с/п, д. Горшки, ул. Ленина, 1а



Масштаб 1:2000

Условные обозначения:




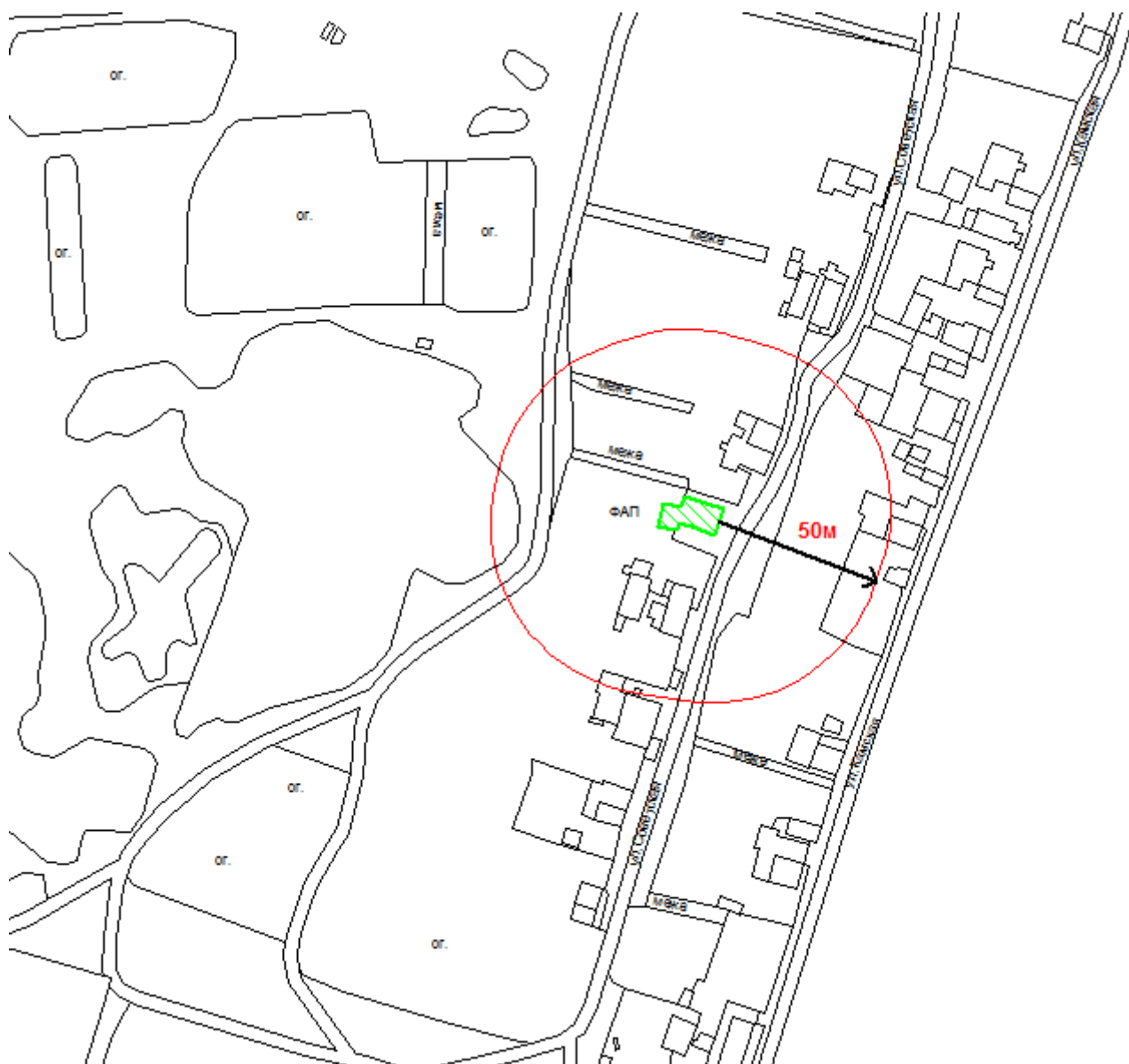
-  - здание, строение, сооружение
-  - граница прилегающей или обособленной территории
-  **50м** - минимальное значение расстояния от организации (объекта) или границ, прилегающих территорий

Схема № 3.8.4.1
границ прилегающей и обособленной территории организации (объекта)
МУЗ «Култаевская участковая больница»: Пермского муниципального
района: ФАП с. Гамы
Пермский край, Пермский район, Усть – Качкинское с/п, с. Гамы,
ул. Камская, 8



Масштаб 1:2000

Условные обозначения:




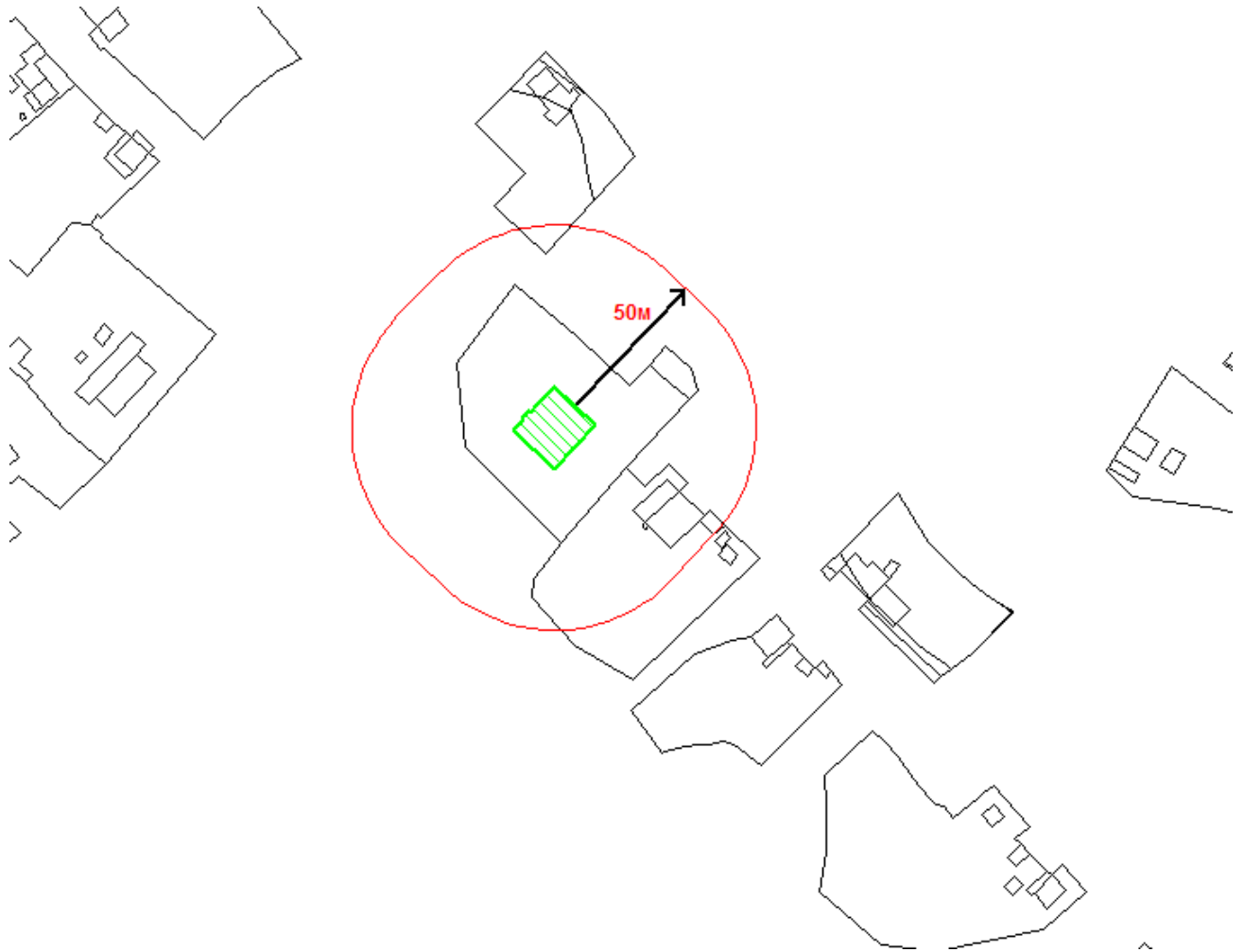
-  - здание, строение, сооружение
-  - граница прилегающей или обособленной территории
-  **50м** - минимальное значение расстояния от организации (объекта) или границ, прилегающих территорий

Схема № 3.8.4.2

границ прилегающей и обособленной территории организации (объекта)
МУЗ «Култаевская участковая больница»: Пермского муниципального
района: Новоильинский ФАП
Пермский край, Пермский район, Заболотское с/п, с. Новоильинское,
ул. Зеленая, 6а



Масштаб 1:2000

Условные обозначения:




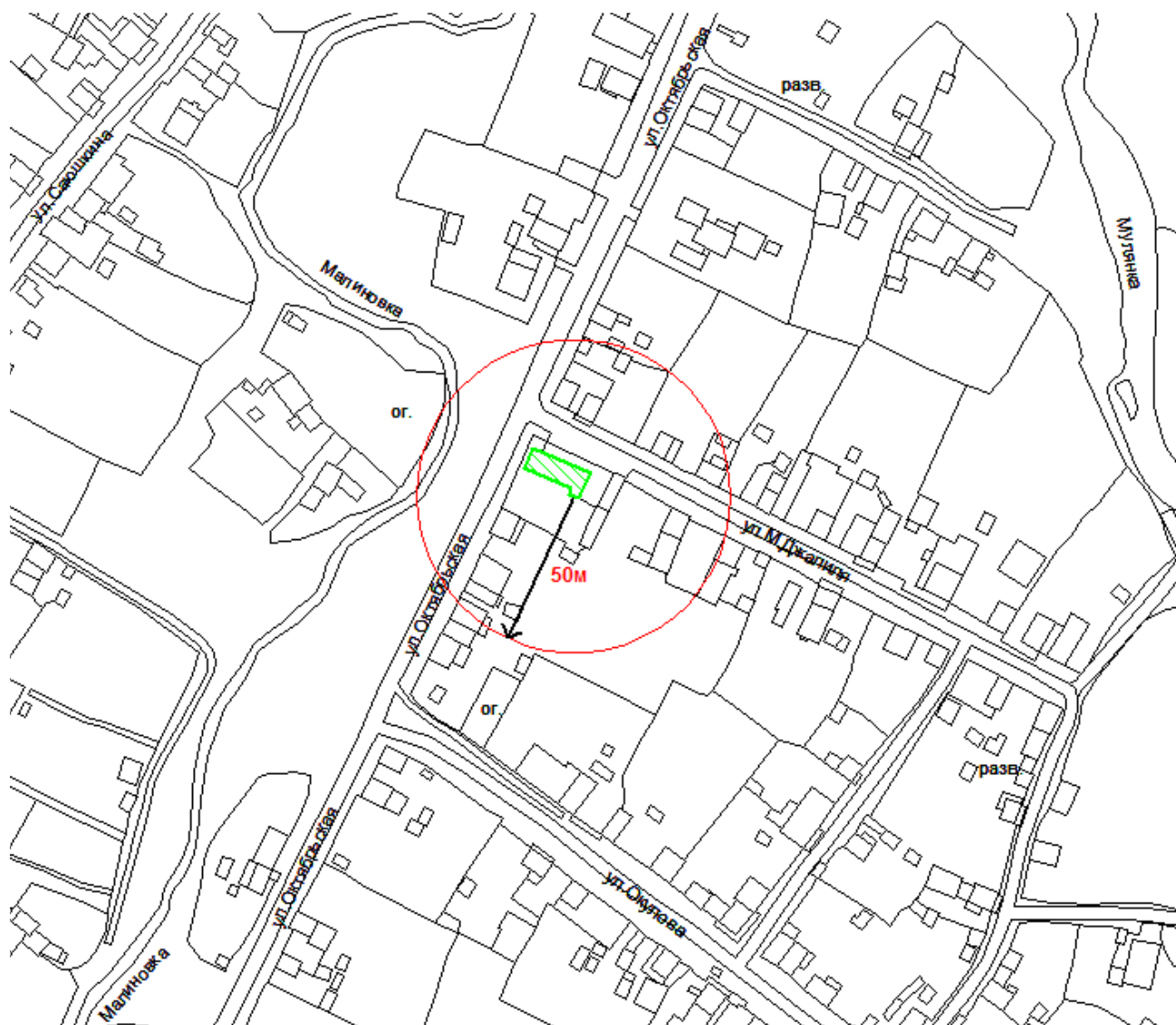
-  - здание, строение, сооружение
-  - граница прилегающей или обособленной территории
-  **50м** - минимальное значение расстояния от организации (объекта) или границ, прилегающих территорий

Схема № 3.8.4.3
границ прилегающей и обособленной территории организации (объекта)
МУЗ «Култаевская участковая больница»: Пермского муниципального
района: Башкултаевский ФАП
Пермский край, Пермский район, Култаевское с/п, с. Башкултаево,
ул. Мусы Джалиля, 1



Масштаб 1:2000

Условные обозначения:




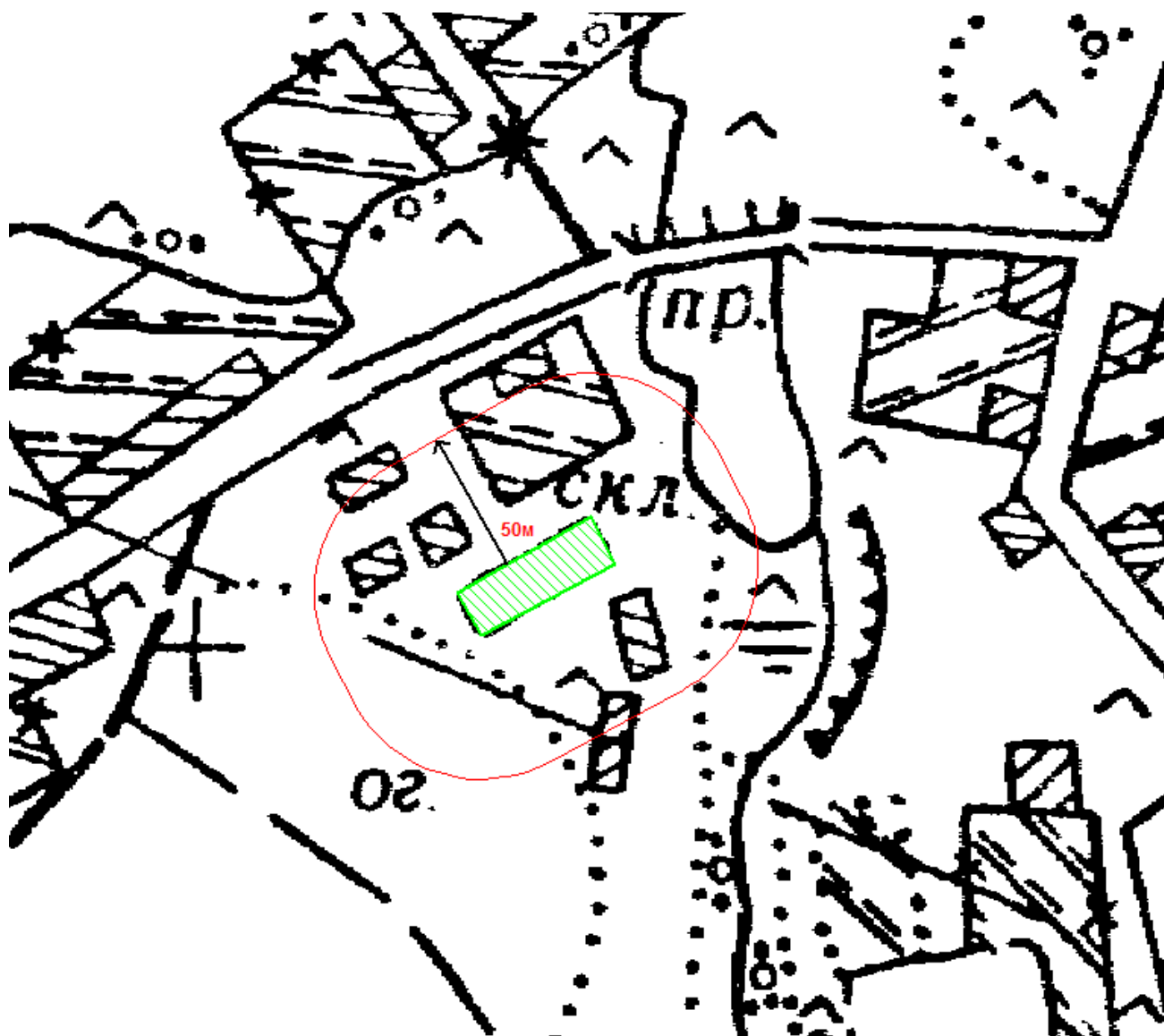
-  - здание, строение, сооружение
-  - граница прилегающей или обособленной территории
-  - минимальное значение расстояния от организации (объекта) или границ, прилегающих территорий

Схема № 3.8.4.4
границ прилегающей и обособленной территории организации (объекта)
МУЗ «Култаевская участковая больница»: Пермского муниципального
района: Чуваковский ФАП
Пермский край, Пермский район, Култаевское с/п, д. Чуваки,
ул. Голубиная, 5



Масштаб 1:2000

Условные обозначения:




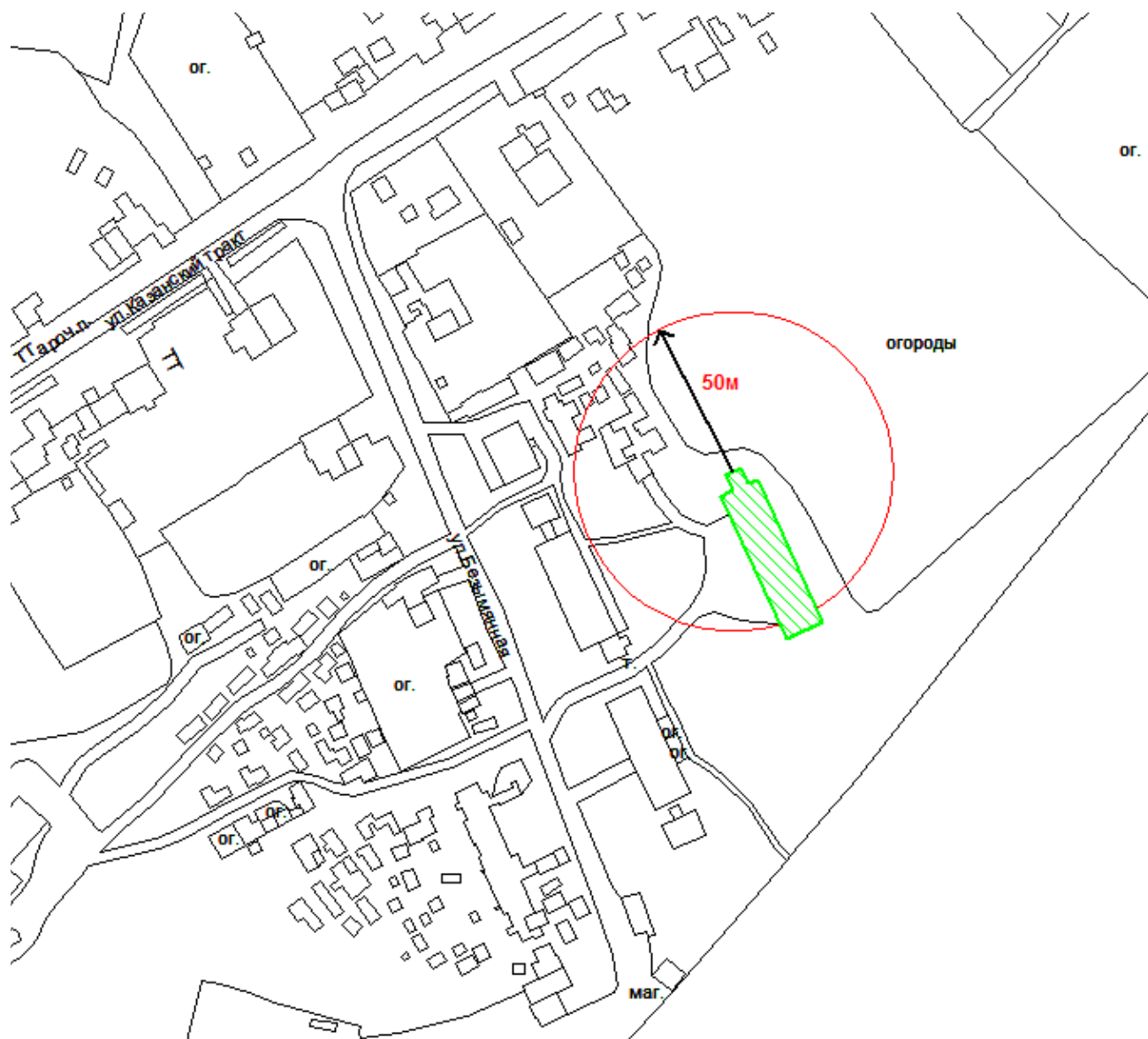
-  - здание, строение, сооружение
-  - граница прилегающей или обособленной территории
-  - минимальное значение расстояния от организации (объекта) или границ, прилегающих территорий

Схема № 3.8.4.5

границ прилегающей и обособленной территории организации (объекта)
МУЗ «Култаевская участковая больница»: Пермского муниципального
района: Кичановский ФАП
Пермский край, Пермский район, Култаевское с/п, д. Кичаново,
ул. Безымянная, 11-1



Масштаб 1:2000

Условные обозначения:



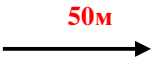
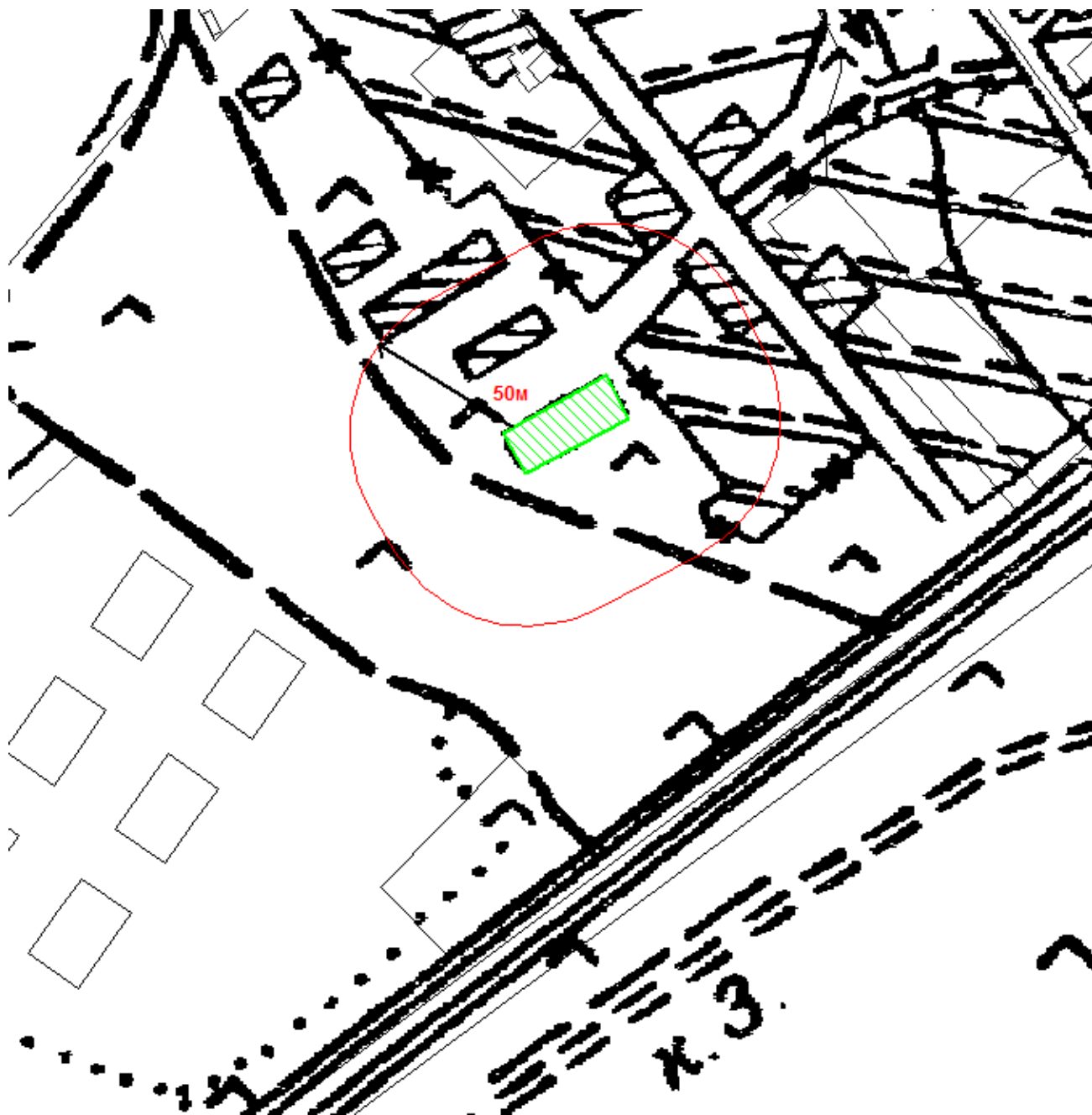
-  - здание, строение, сооружение
-  - граница прилегающей или обособленной территории
-  - минимальное значение расстояния от организации (объекта) или границ, прилегающих территорий

Схема № 3.8.4.6
границ прилегающей и обособленной территории организации (объекта)
МУЗ «Култаевская участковая больница»: Пермского муниципального
района: Суздalовский ФАП
Пермский край, Пермский район, Заболотское с/п, д. Суздалы, ул. Полевая, 1



Масштаб 1:2000

Условные обозначения:





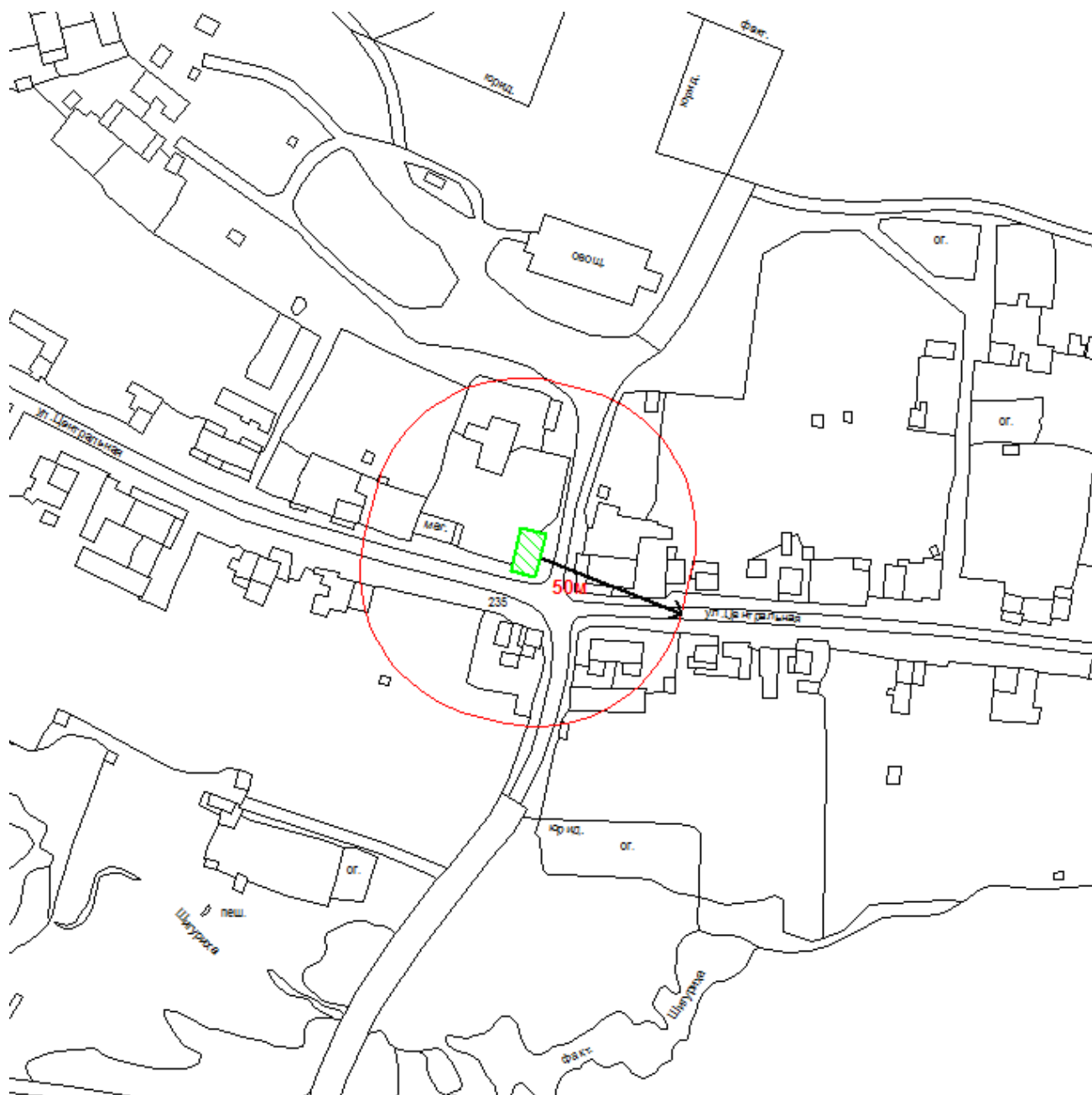
-  - здание, строение, сооружение
-  - граница прилегающей или обособленной территории
-  - минимальное значение расстояния от организации (объекта) или границ, прилегающих территорий
- 

Схема № 3.8.4.7

границ прилегающей и обособленной территории организации (объекта)
МУЗ «Култаевская участковая больница»: Пермского муниципального
района: Большакинский ФАП
Пермский край, Пермский район, Заболотское с/п, д. Большакино,
ул. Центральная, 22



Масштаб 1:2000

Условные обозначения:




-  - здание, строение, сооружение
-  - граница прилегающей или обособленной территории
-  **50м** - минимальное значение расстояния от организации (объекта) или границ, прилегающих территорий

Схема № 3.8.4.8

границ прилегающей и обособленной территории организации (объекта)
МУЗ «Култаевская участковая больница»: Пермского муниципального
района: Косотурихинский ФАП
Пермский край, Пермский район, Култаевское с/п, д. Косотуриха,
ул. Центральная, 22а



Масштаб 1:2000

Условные обозначения:




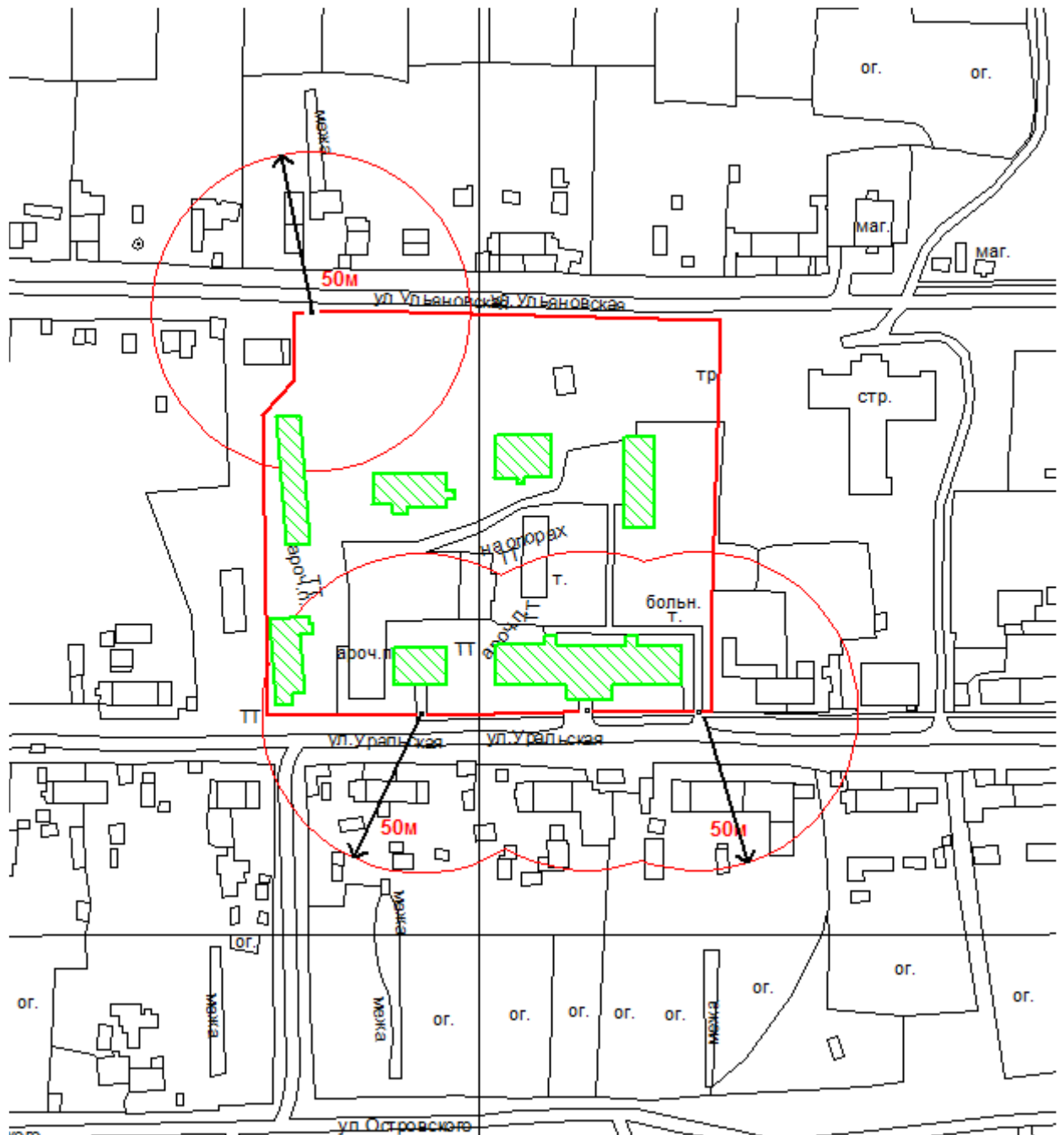
-  - здание, строение, сооружение
-  - граница прилегающей или обособленной территории
-  - минимальное значение расстояния от организации (объекта) или границ, прилегающих территорий

Схема № 3.9.1; 3.9.2

границ прилегающей и обособленной территории организации (объекта)
МУЗ «Кукуштанская участковая больница»: Пермского муниципального
района: стационар, поликлиника № 1
Пермский край, Пермский район, Кукуштанское с/п, п. Кукуштан,
ул. Уральская, 18



Масштаб 1:2000

Условные обозначения:




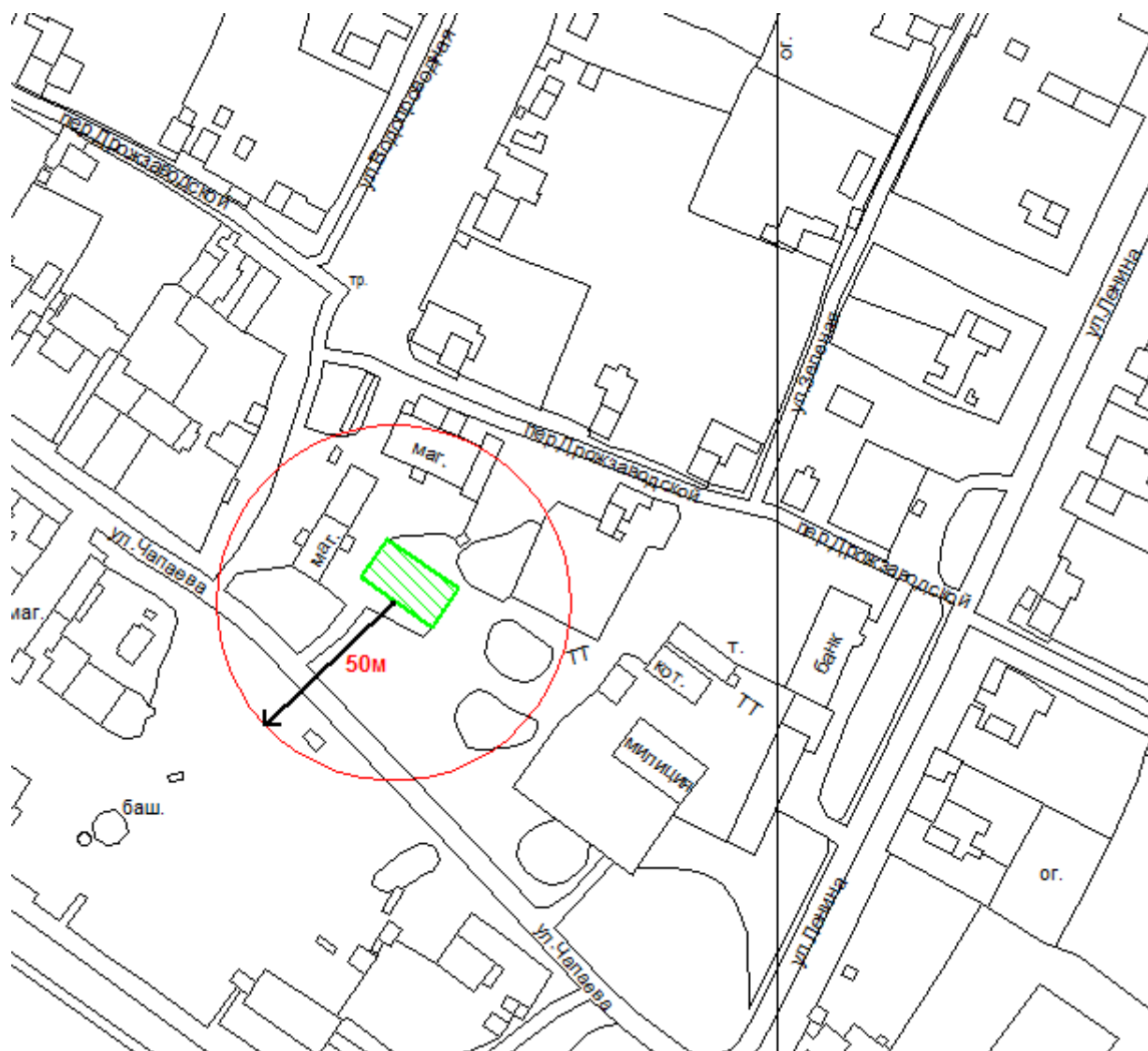
-  - здание, строение, сооружение
-  - граница прилегающей или обособленной территории
-  - минимальное значение расстояния от организации (объекта) или границ, прилегающих территорий

Схема № 3.9.3

границ прилегающей и обособленной территории организации (объекта)
МУЗ «Кукуштанская участковая больница»: Пермского муниципального
района: поликлиника № 2

Пермский край, Пермский район, Кукуштанское с/п, п. Кукуштан,
ул. Чапаева, 40



Масштаб 1:2000

Условные обозначения:




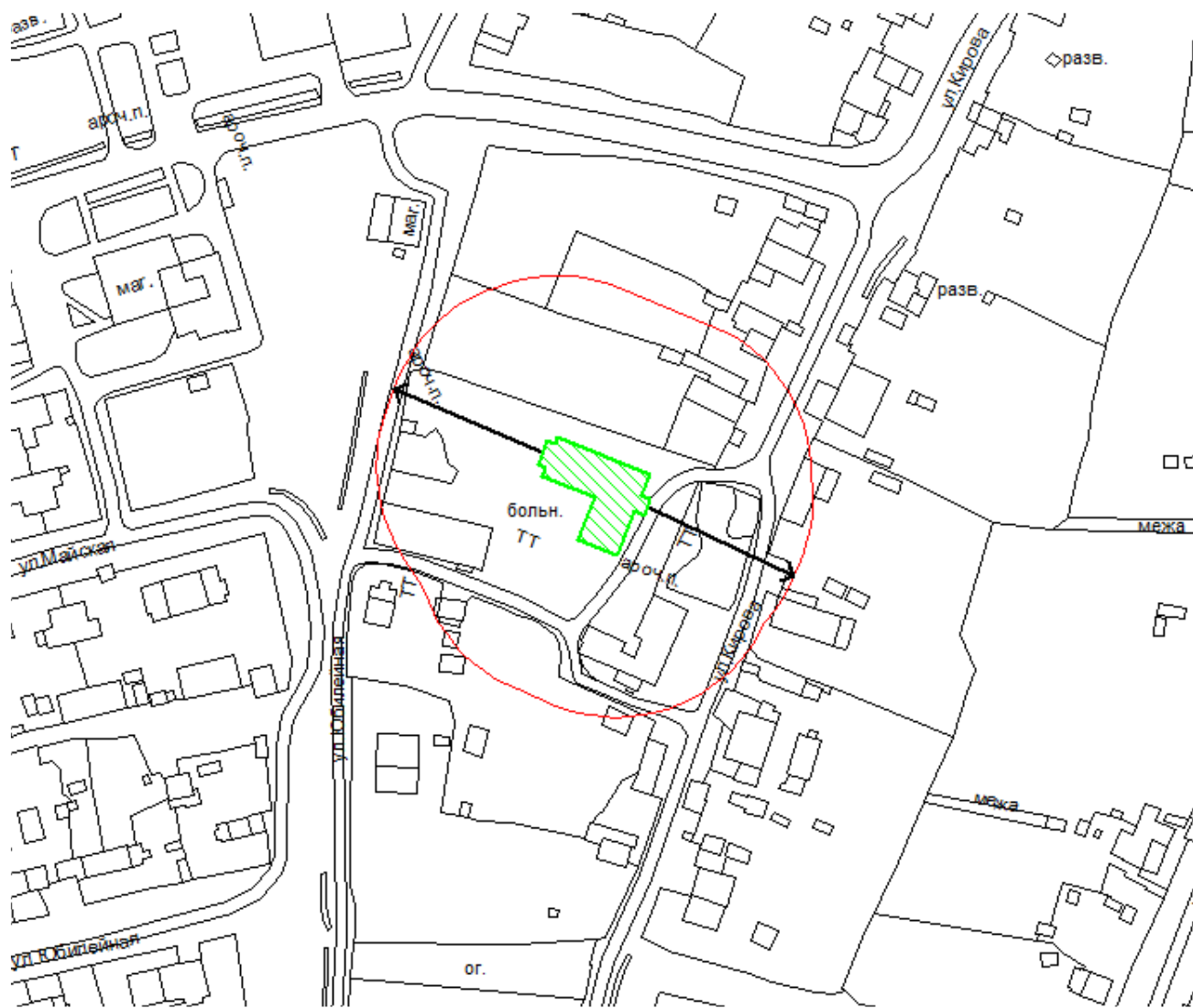
-  - здание, строение, сооружение
-  - граница прилегающей или обособленной территории
-  - минимальное значение расстояния от организации (объекта) или границ, прилегающих территорий

Схема № 3.9.4.1
границ прилегающей и обособленной территории организации (объекта)
МУЗ «Кукуштанская участковая больница»: Пермского муниципального
района: Курашимская СВА
Пермский край, Пермский район, Кукуштанское с/п, п. Курашим,
ул. Кирова, 1



Масштаб 1:2000

Условные обозначения:




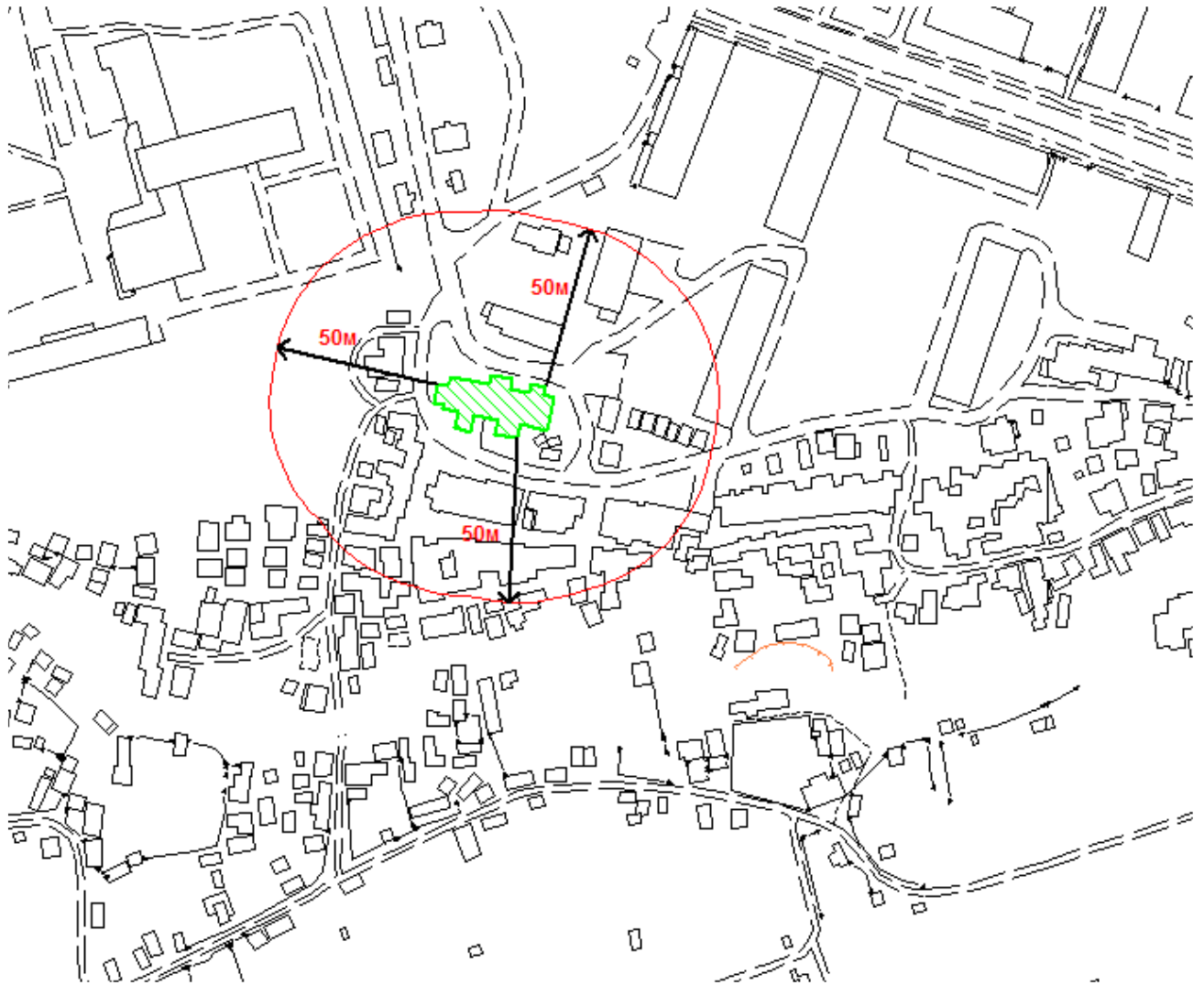
-  - здание, строение, сооружение
-  - граница прилегающей или обособленной территории
-  - минимальное значение расстояния от организации (объекта) или границ, прилегающих территорий

Схема № 3.9.4.2

границ прилегающей и обособленной территории организации (объекта)
МУЗ «Кукуштанская участковая больница»: Пермского муниципального
района: Платошинская СВА

Пермский край, Пермский район, Платошинское с/п, с. Платошино,
ул. Владимирова, 19



Масштаб 1:2000

Условные обозначения:




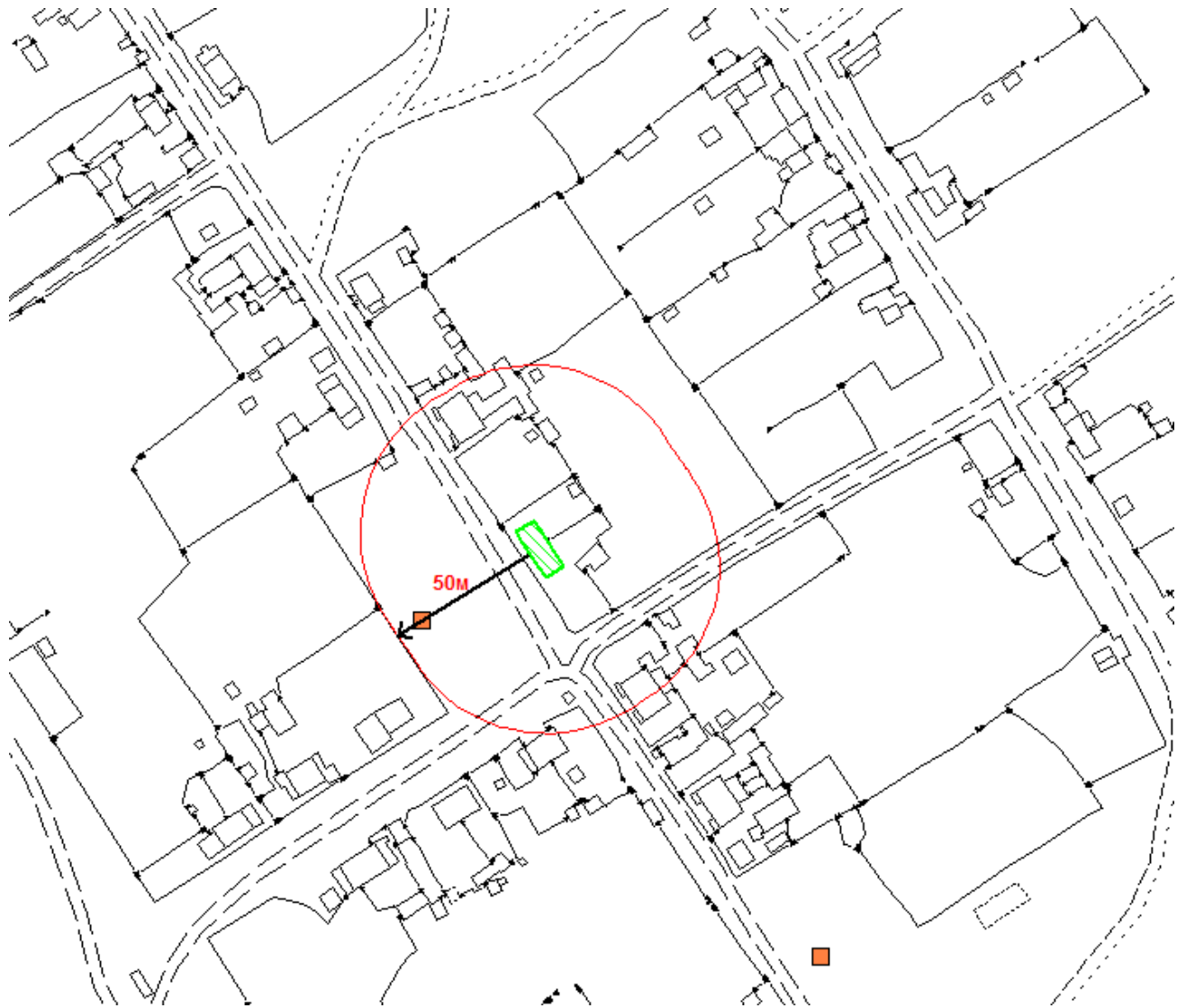
-  - здание, строение, сооружение
-  - граница прилегающей или обособленной территории
-  - минимальное значение расстояния от организации (объекта) или границ, прилегающих территорий

Схема № 3.9.5.1

границ прилегающей и обособленной территории организации (объекта)
МУЗ «Кукуштанская участковая больница»: Пермского муниципального
района: Сухо – Бизярский ФАП
Пермский край, Пермский район, Пальниковское с/п, с. Сухобизярка,
ул. Центральная, 6



Масштаб 1:2000

Условные обозначения:




-  - здание, строение, сооружение
-  - граница прилегающей или обособленной территории
-  **50м** - минимальное значение расстояния от организации (объекта) или границ, прилегающих территорий

Схема № 3.9.5.2

границ прилегающей и обособленной территории организации (объекта)
МУЗ «Кукуштанская участковая больница»: Пермского муниципального
района: Октябрьский ФАП
Пермский край, Пермский район, Пальниковское с/п, п. Октябрьский,
ул. Центральная, 3-2



Масштаб 1:2000

Условные обозначения:




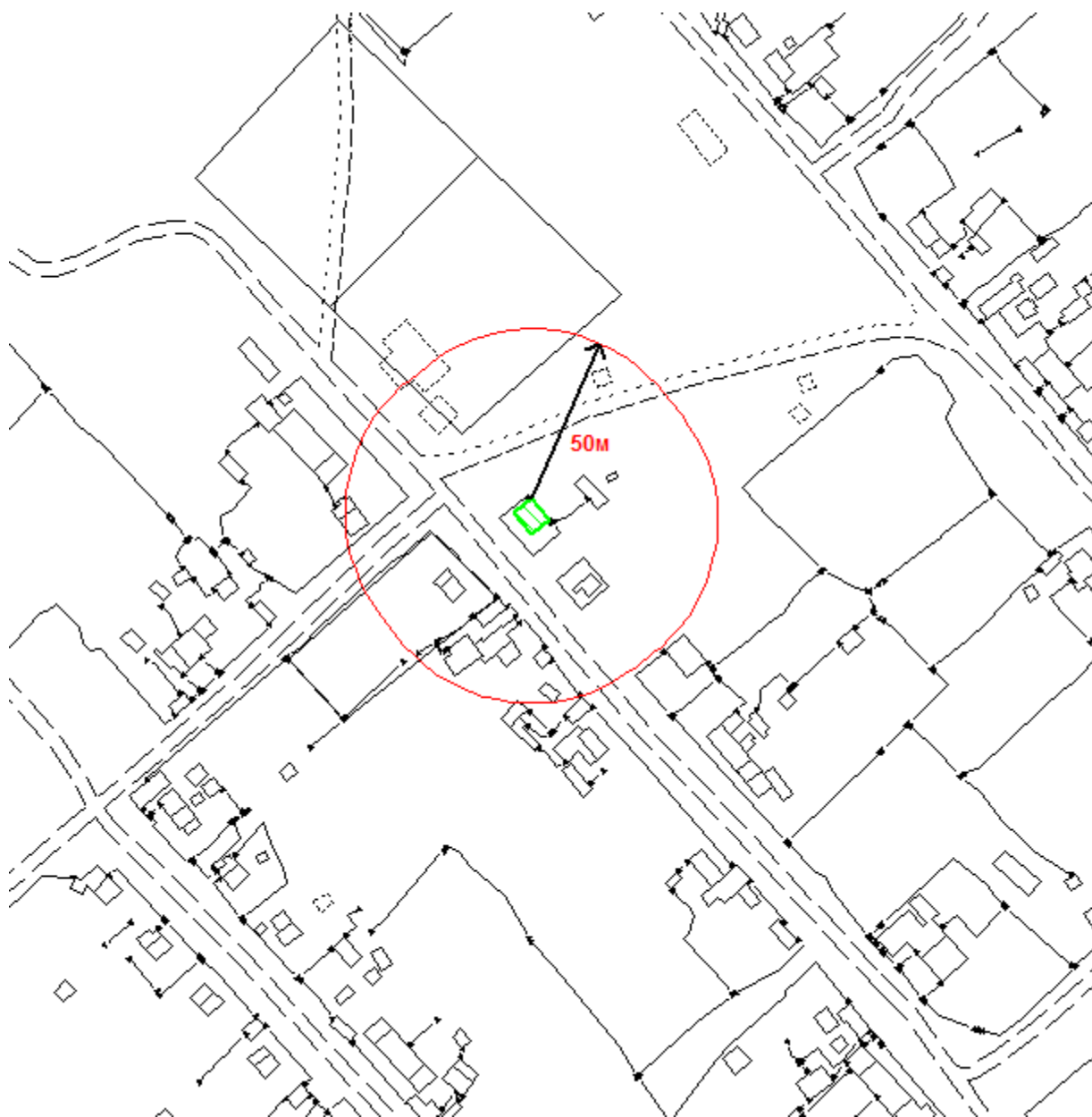
-  - здание, строение, сооружение
-  - граница прилегающей или обособленной территории
-  **50м** - минимальное значение расстояния от организации (объекта) или границ, прилегающих территорий

Схема № 3.9.5.3
границ прилегающей и обособленной территории организации (объекта)
МУЗ «Кукуштанская участковая больница»: Пермского муниципального
района: Бырминский ФАП
Пермский край, Пермский район, Пальниковское с/п, п. Бырма,
ул. Школьная, 4



Масштаб 1:2000

Условные обозначения:




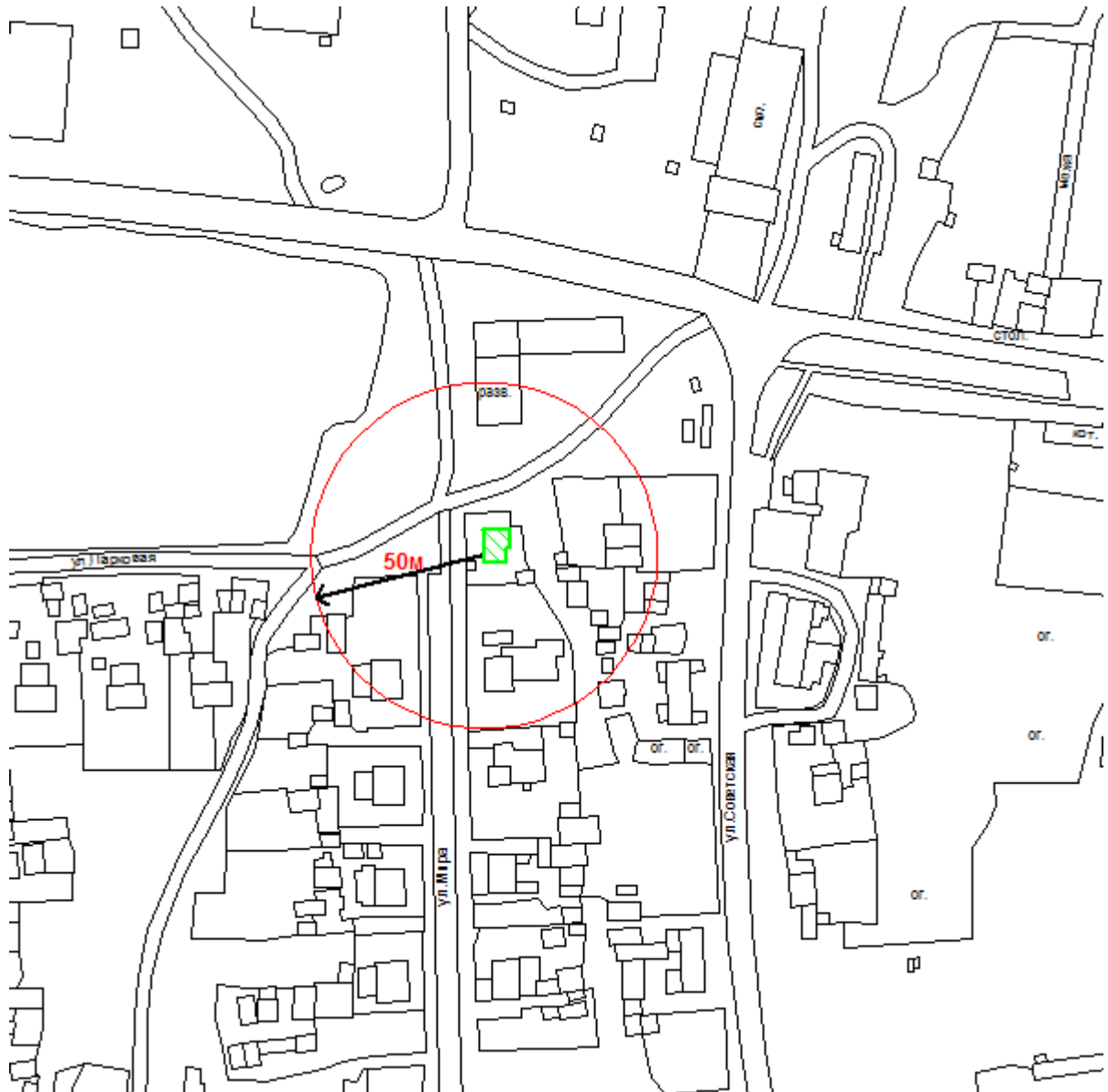
-  - здание, строение, сооружение
-  - граница прилегающей или обособленной территории
-  **50м** - минимальное значение расстояния от организации (объекта) или границ, прилегающих территорий

Схема № 3.9.5.5

границ прилегающей и обособленной территории организации (объекта)
МУЗ «Кукуштанская участковая больница»: Пермского муниципального
района: Пальниковский ФАП
Пермский край, Пермский район, Пальниковское с/п, с. Нижний Пальник,
ул. Мира, 1



Масштаб 1:2000

Условные обозначения:




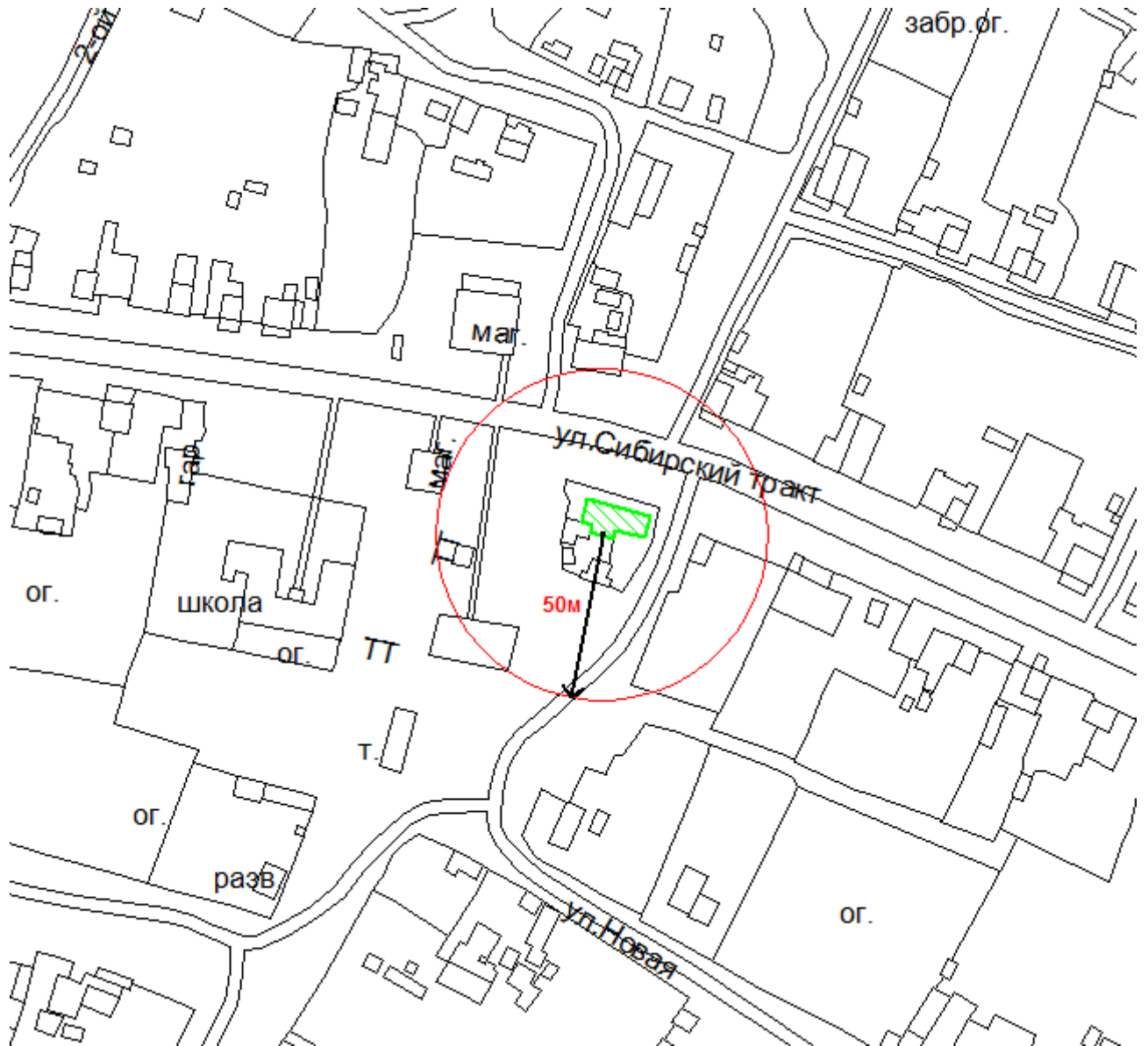
-  - здание, строение, сооружение
-  - граница прилегающей или обособленной территории
-  **50м** - минимальное значение расстояния от организации (объекта) или границ, прилегающих территорий

Схема № 3.9.5.6

границ прилегающей и обособленной территории организации (объекта)
МУЗ «Кукуштанская участковая больница»: Пермского муниципального
района: Янычевский ФАП
Пермский край, Пермский район, Бершетское с/п, с. Янычи,
ул. Сибирский тракт, 56



Масштаб 1:2000

Условные обозначения:




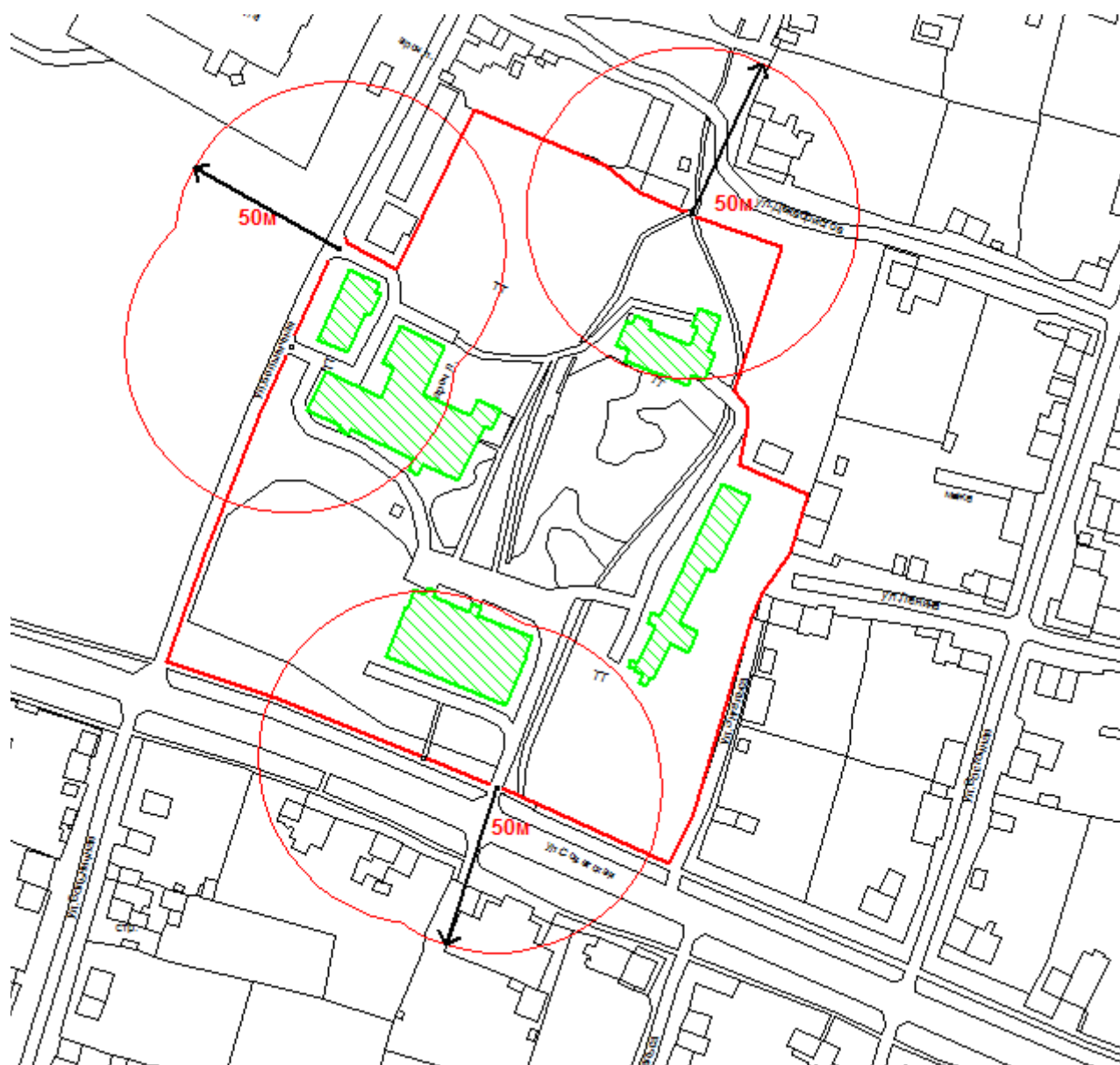
-  - здание, строение, сооружение
-  - граница прилегающей или обособленной территории
-  **50м** - минимальное значение расстояния от организации (объекта) или границ, прилегающих территорий

Схема № 3.10.1; 3.10.2

границ прилегающей и обособленной территории организации (объекта)
МУЗ «Юго – Камская участковая больница»: Пермского муниципального
района: стационар, поликлиника
Пермский край, Пермский район, Юго – Камское с/п, п. Юго – Камский,
ул. Советская, 159



Масштаб 1:2000

Условные обозначения:




-  - здание, строение, сооружение
-  - граница прилегающей или обособленной территории
-  - минимальное значение расстояния от организации (объекта) или границ, прилегающих территорий

Схема № 3.10.3.1

границ прилегающей и обособленной территории организации (объекта)
МУЗ «Юго – Камская участковая больница»: Пермского муниципального
района: ФАП п. Таежный
Пермский край, Пермский район, Юго – Камское с/п, п. Таежный,
ул. Советская, 6-10

Масштаб 1:2000

Условные обозначения:




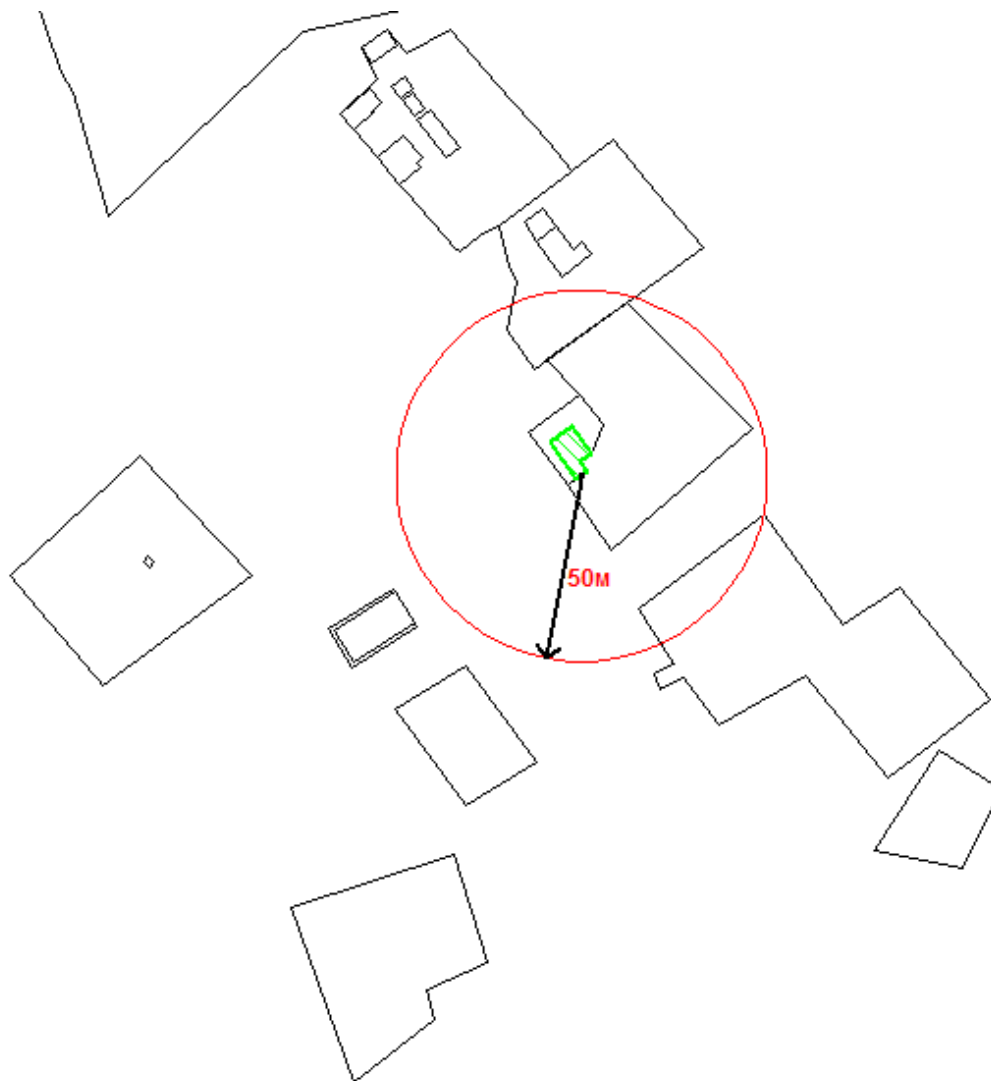
- | | |
|---|---|
|  | - здание, строение, сооружение |
|  | - граница прилегающей или обособленной территории |
|  | - минимальное значение расстояния от организации (объекта) или границ, прилегающих территорий |

Схема № 3.10.3.2
границ прилегающей и обособленной территории организации (объекта)
МУЗ «Юго – Камская участковая больница»: Пермского муниципального
района: ФАП с. Сташково
Пермский край, Пермский район, Юго – Камское с/п, с. Сташково,
ул. Новая, 8-2



Масштаб 1:2000

Условные обозначения:




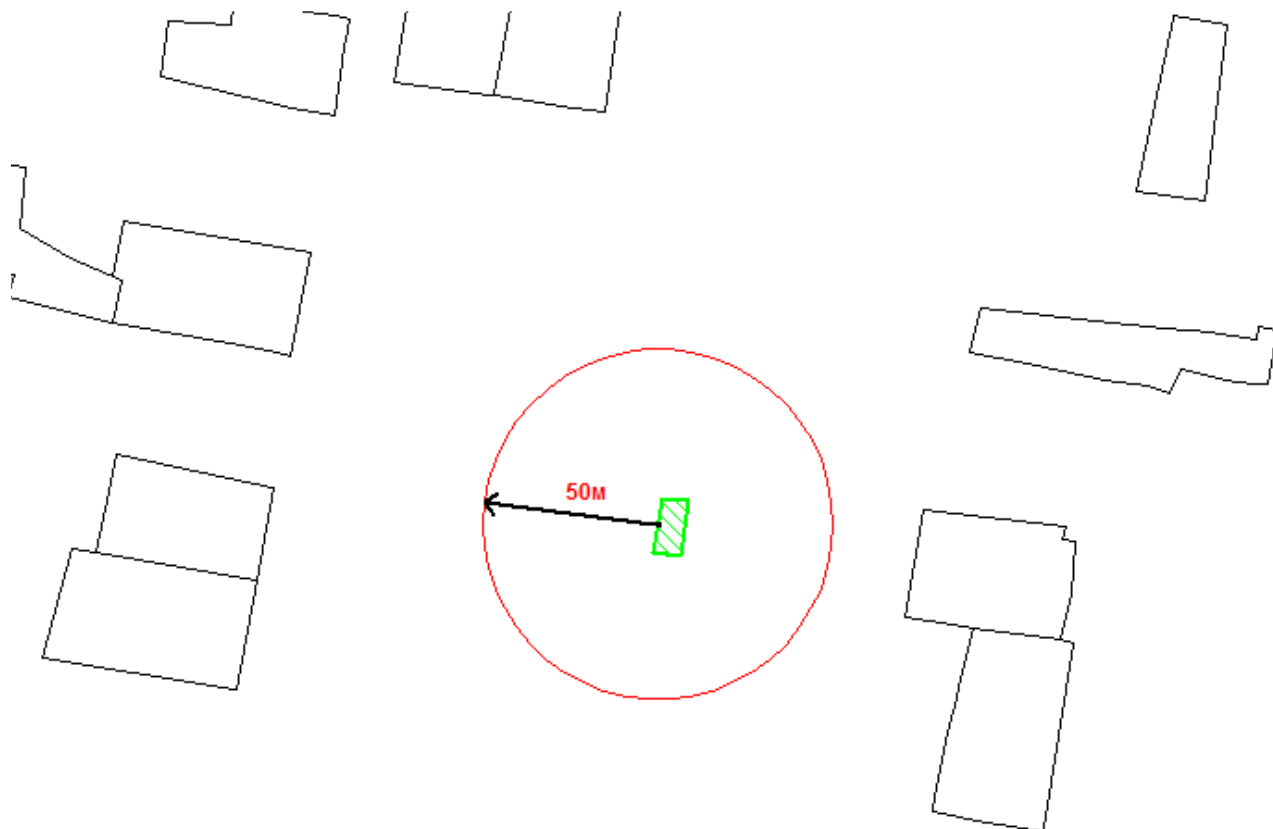
-  - здание, строение, сооружение
-  - граница прилегающей или обособленной территории
-  - минимальное значение расстояния от организации (объекта) или границ, прилегающих территорий

Схема № 3.10.3.3

границ прилегающей и обособленной территории организации (объекта)
МУЗ «Юго – Камская участковая больница»: Пермского муниципального
района: ФАП п. Усть – Пизя
Пермский край, Пермский район, Юго – Камское с/п, п. Усть – Пизя,
ул. Первомайская, 2



Масштаб 1:2000

Условные обозначения:




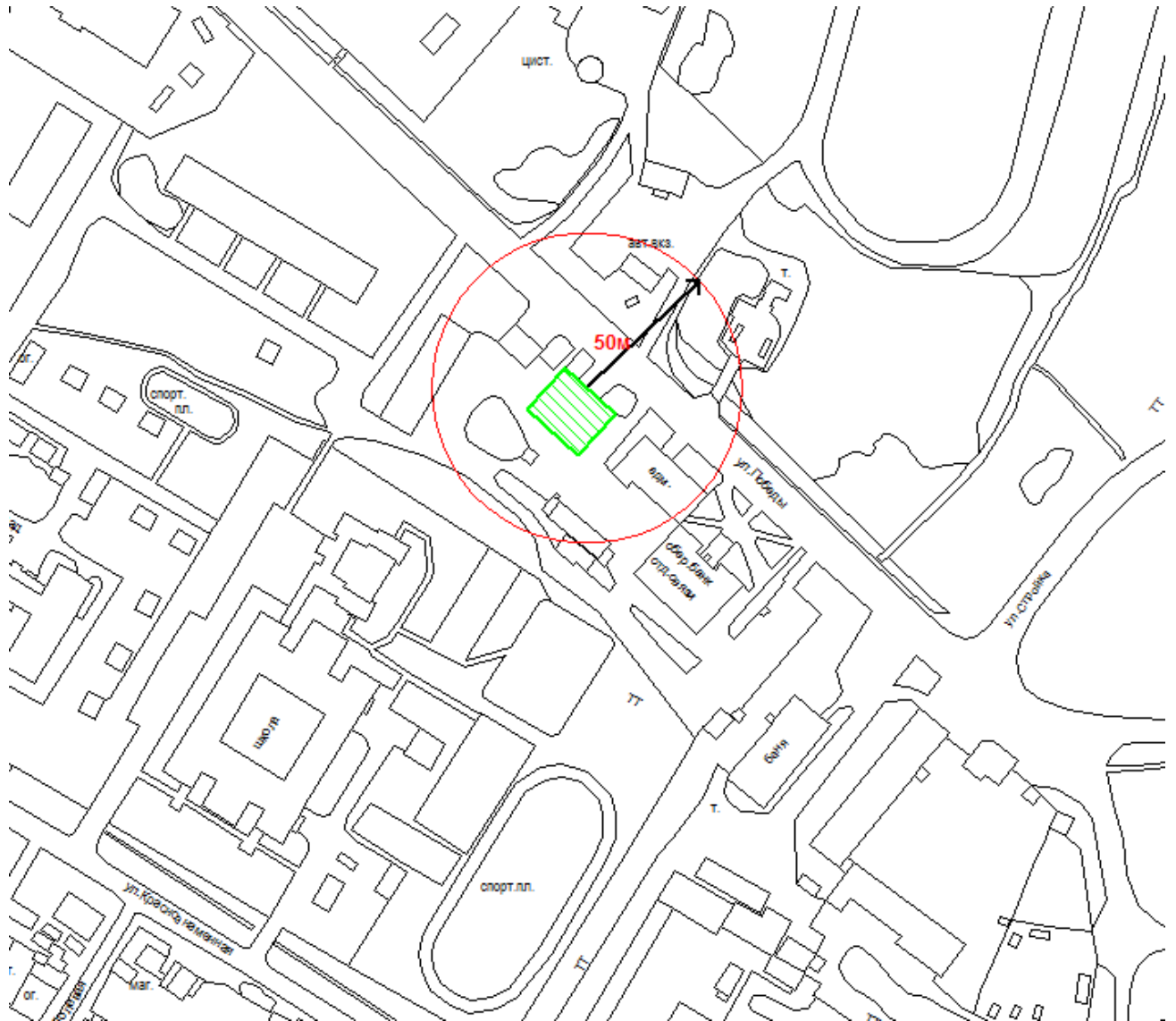
-  - здание, строение, сооружение
-  - граница прилегающей или обособленной территории
-  **50м** - минимальное значение расстояния от организации (объекта) или границ, прилегающих территорий

Схема № 3.11

границ прилегающей и обособленной территории организации (объекта)
ООО «Усть – Качкинская сельская врачебная амбулатория»
Пермский край, Пермский район, Усть – Качкинское с/п, с. Усть – Качка,
ул. Победы, 10



Масштаб 1:2000

Условные обозначения:





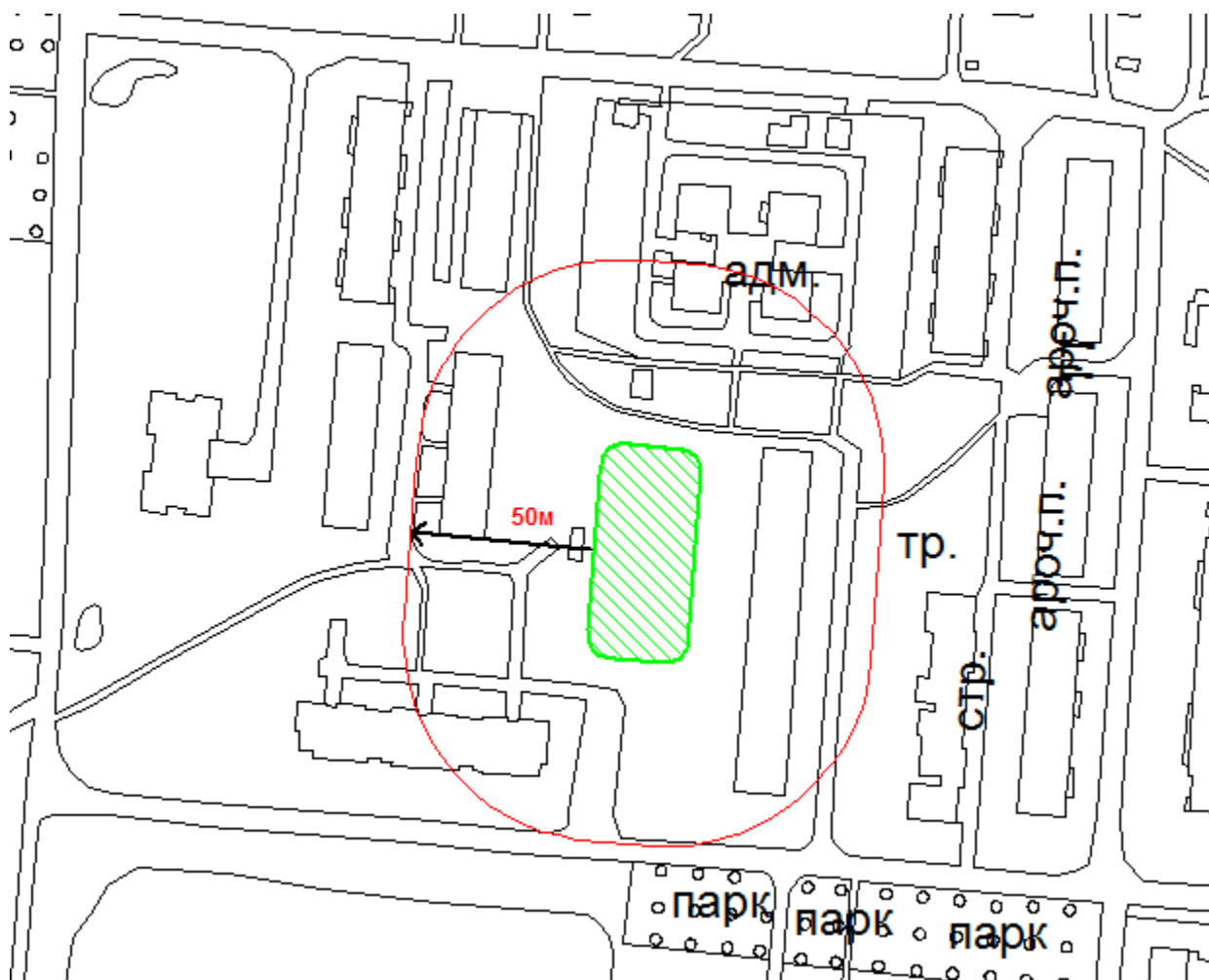
-  - здание, строение, сооружение
-  - граница прилегающей или обособленной территории
-  - минимальное значение расстояния от организации (объекта) или
-  границ, прилегающих территорий

Схема № 4.1
границ прилегающей и обособленной территории организации (объекта)
Хоккейная коробка
Пермский край, Пермский район, Бершетское с/п, с. Бершеть, ул. Ленина, 12а



Масштаб 1:2000

Условные обозначения:




-  - здание, строение, сооружение
-  - граница прилегающей или обособленной территории
-  - минимальное значение расстояния от организации (объекта) или границ, прилегающих территорий

Схема № 4.2; 4.3; 4.4; 4.5

границ прилегающей и обособленной территории организации (объекта)

МАУ «Кондратовский дом спорта»

Пермский край, Пермский район, Кондратовское с/п, д. Кондратово, ул. К.Маркса,1

Спортивный зал «Трудовые резервы»

Пермский край, Пермский район, Кондратовское с/п, д. Кондратово, ул. Камская,1а

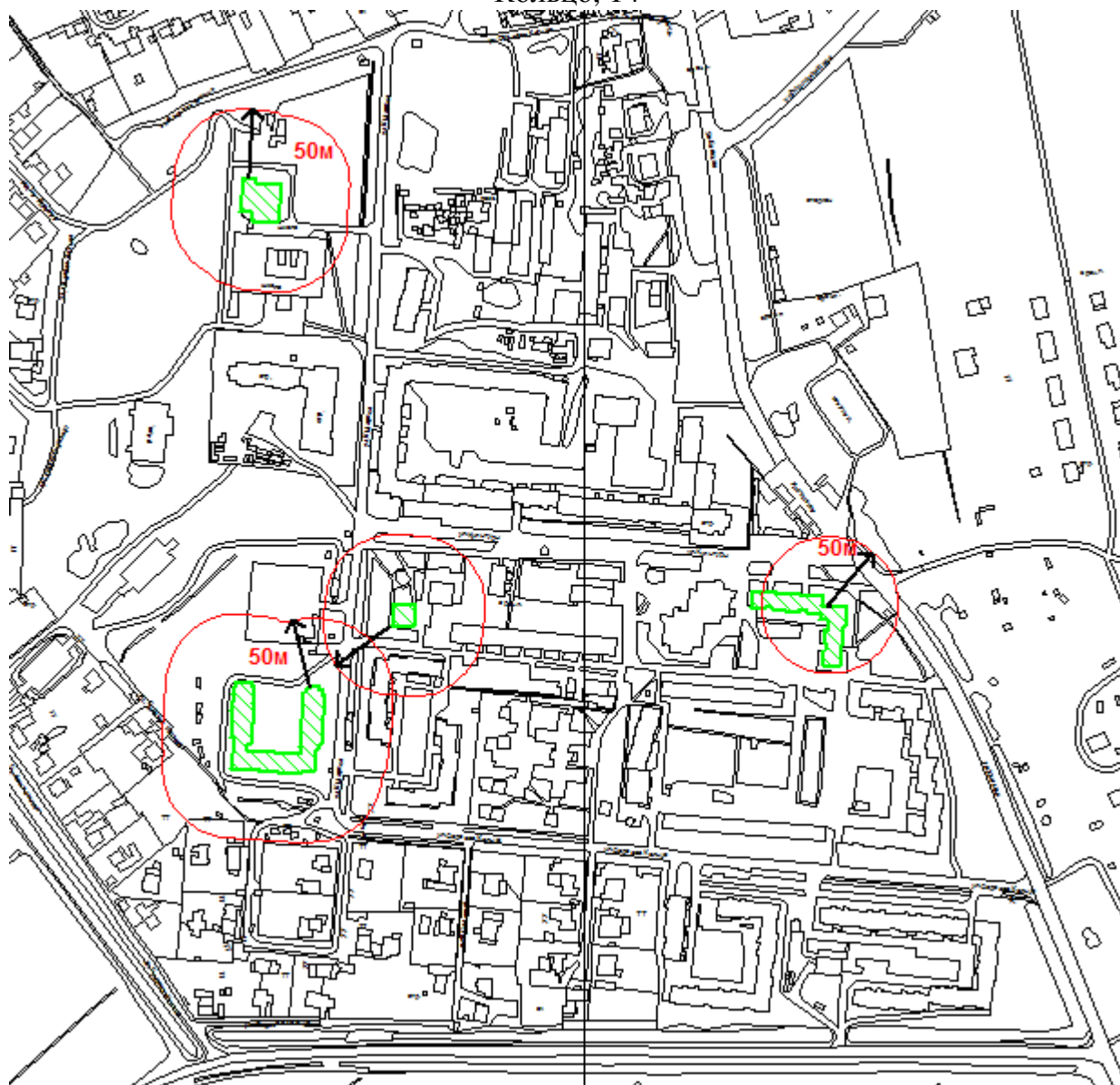
Тренажерный зал

Пермский край, Пермский район, Кондратовское с/п, д. Кондратово, ул.Культуры,9

Тренажерный зал

Пермский край, Пермский район, Кондратовское с/п, д. Кондратово, ул. Садовое

Кольцо, 14



Масштаб 1:5000

Условные обозначения:



- здание, строение, сооружение



- граница прилегающей или обособленной территории

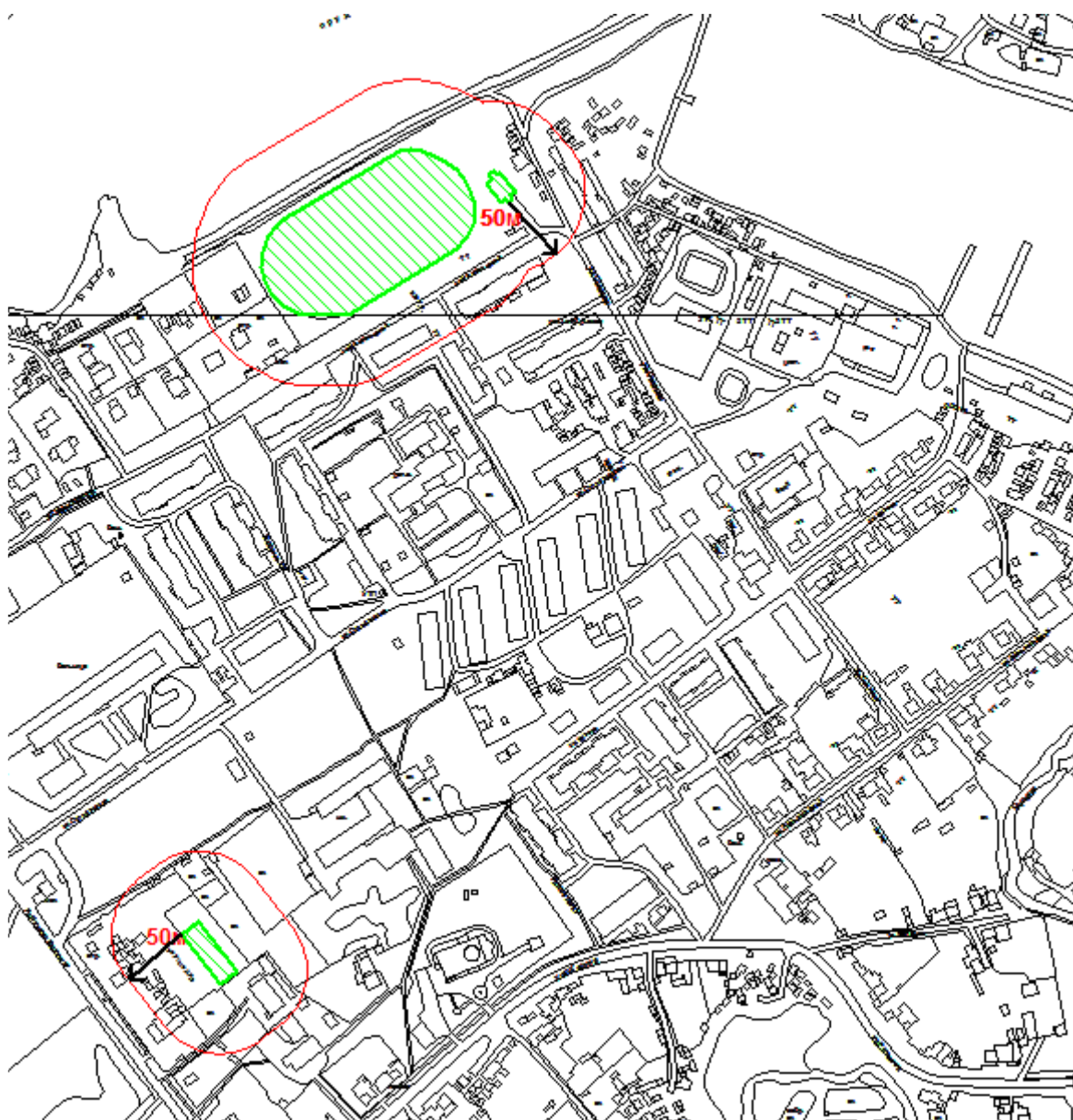
50м



- минимальное значение расстояния от организации (объекта) или границ, прилегающих территорий

Схема № 4.6; 4.7

границ прилегающей и обособленной территории организации (объекта)
МУ «Дом спорта Култаевского сельского поселения»
Пермский край, Пермский район, Култаевское с/п, с. Култаево,
ул. Космонавтов, 1/1
Спортивный модуль
Пермский край, Пермский район, Култаевское с/п, с. Култаево,
ул. Нижнемуллинская, ба



Масштаб 1:5000

Условные обозначения:




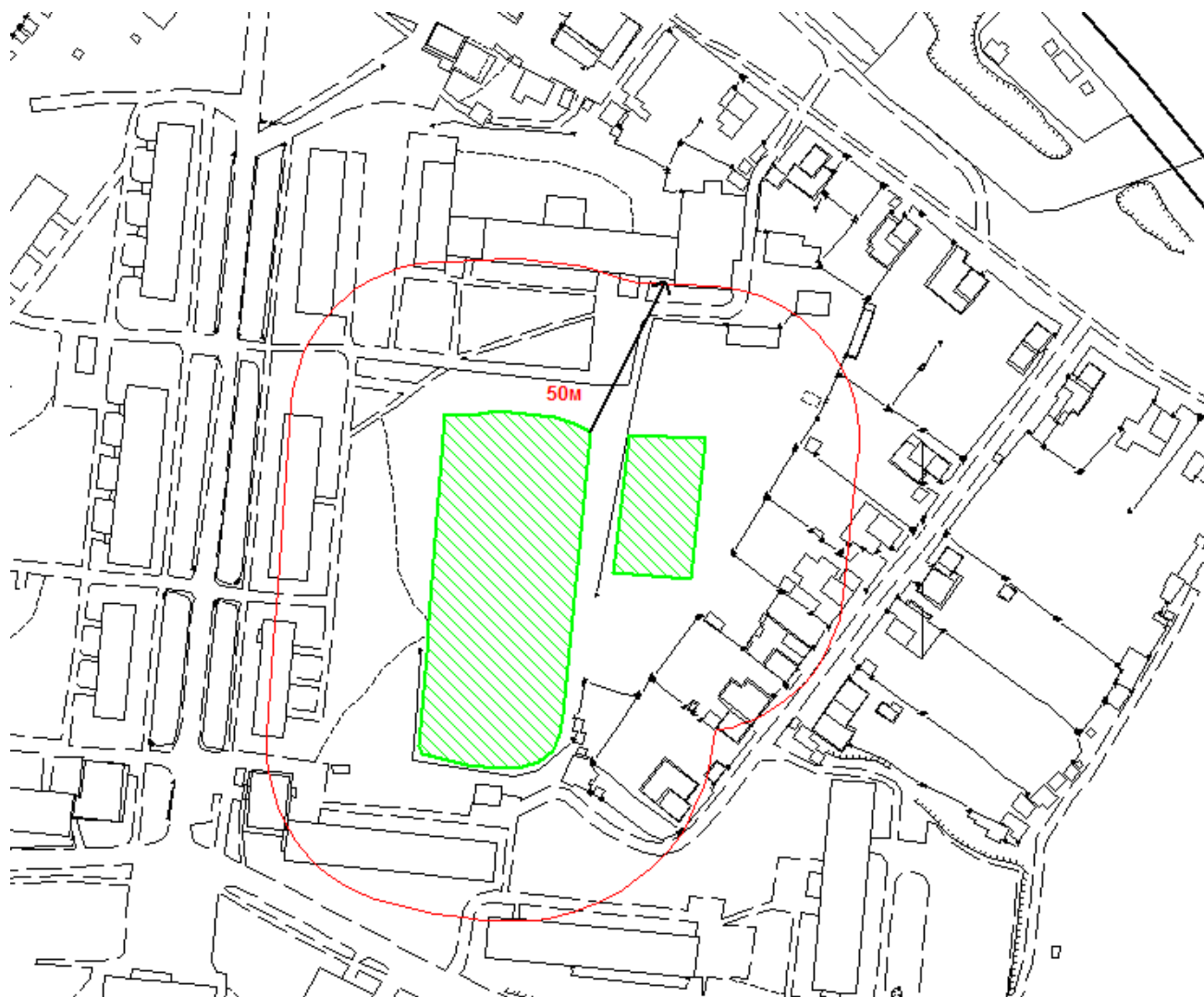
-  - здание, строение, сооружение
-  - граница прилегающей или обособленной территории
-  - минимальное значение расстояния от организации (объекта) или границ, прилегающих территорий

Схема № 4.8
границ прилегающей и обособленной территории организации (объекта)
АУ «Лобановский дом спорта»
Пермский край, Пермский район, Лобановское с/п, с. Лобаново,
ул. Центральная, 8а



Масштаб 1:2000

Условные обозначения:



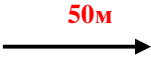
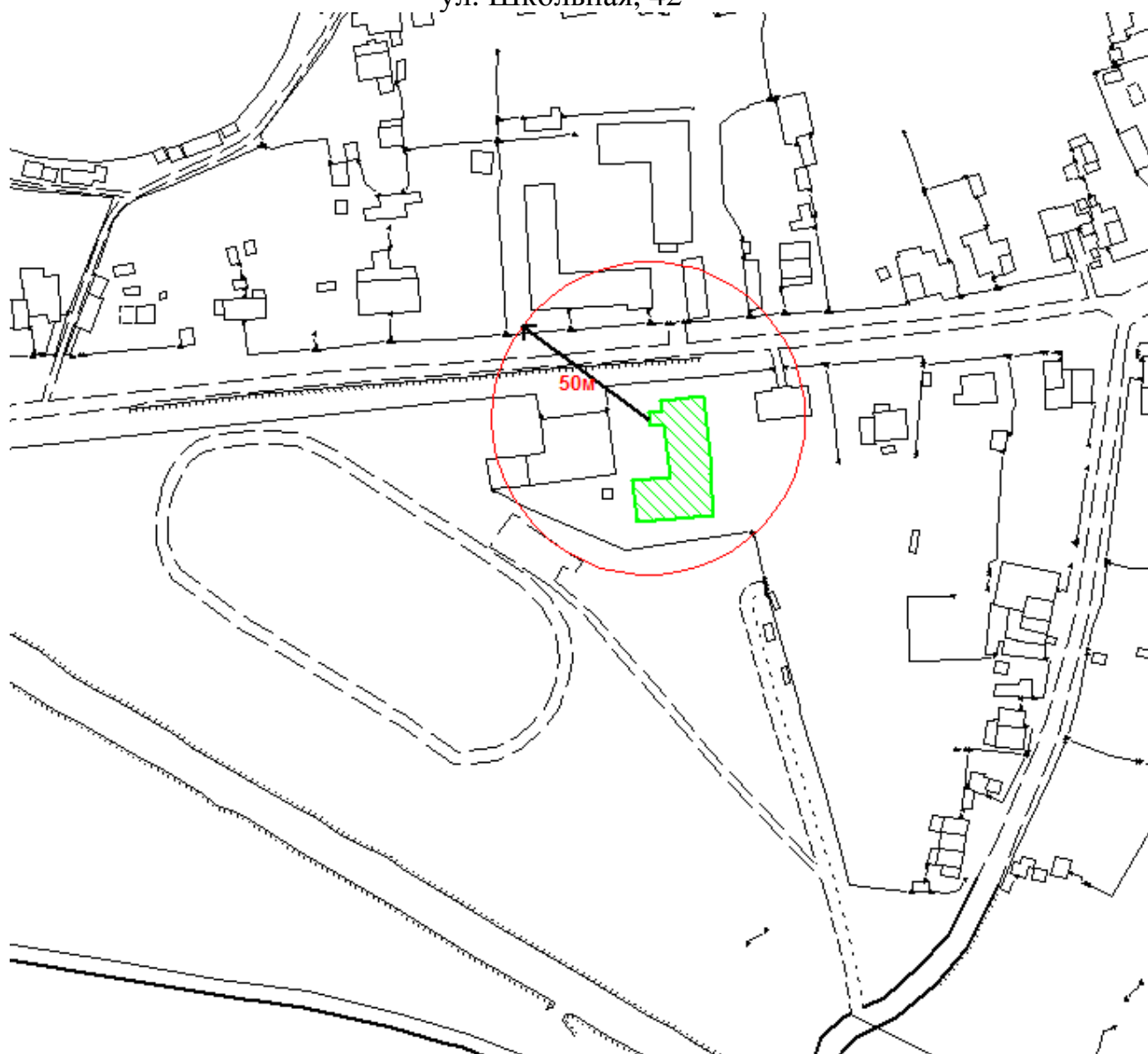
-  - здание, строение, сооружение
-  - граница прилегающей или обособленной территории
-  - минимальное значение расстояния от организации (объекта) или границ, прилегающих территорий

Схема № 4.9
границ прилегающей и обособленной территории организации (объекта)
МУ «Дом спорта с. Платошино»
Пермский край, Пермский район, Платошинское с/п, с. Платошино,
ул. Школьная, 42



Масштаб 1:2000

Условные обозначения:




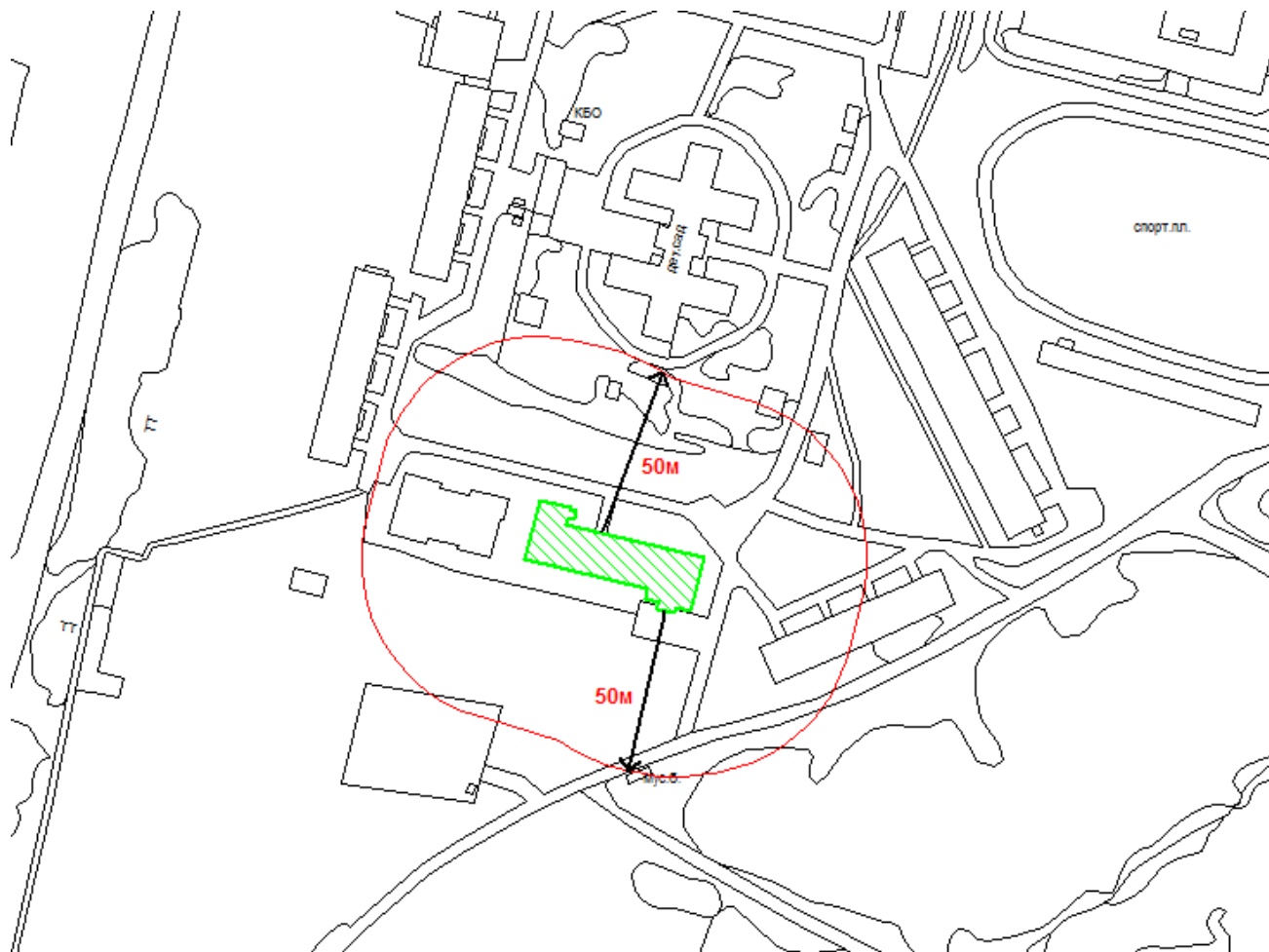
-  - здание, строение, сооружение
-  - граница прилегающей или обособленной территории
-  - минимальное значение расстояния от организации (объекта) или границ, прилегающих территорий

Схема № 4.10
границ прилегающей и обособленной территории организации (объекта)
АМУ «Сылвенский дом спорта»
Пермский край, Пермский район, Сылвенское с/п, с.п. Сылва,
ул. Молодежная, 14



Масштаб 1:2000

Условные обозначения:




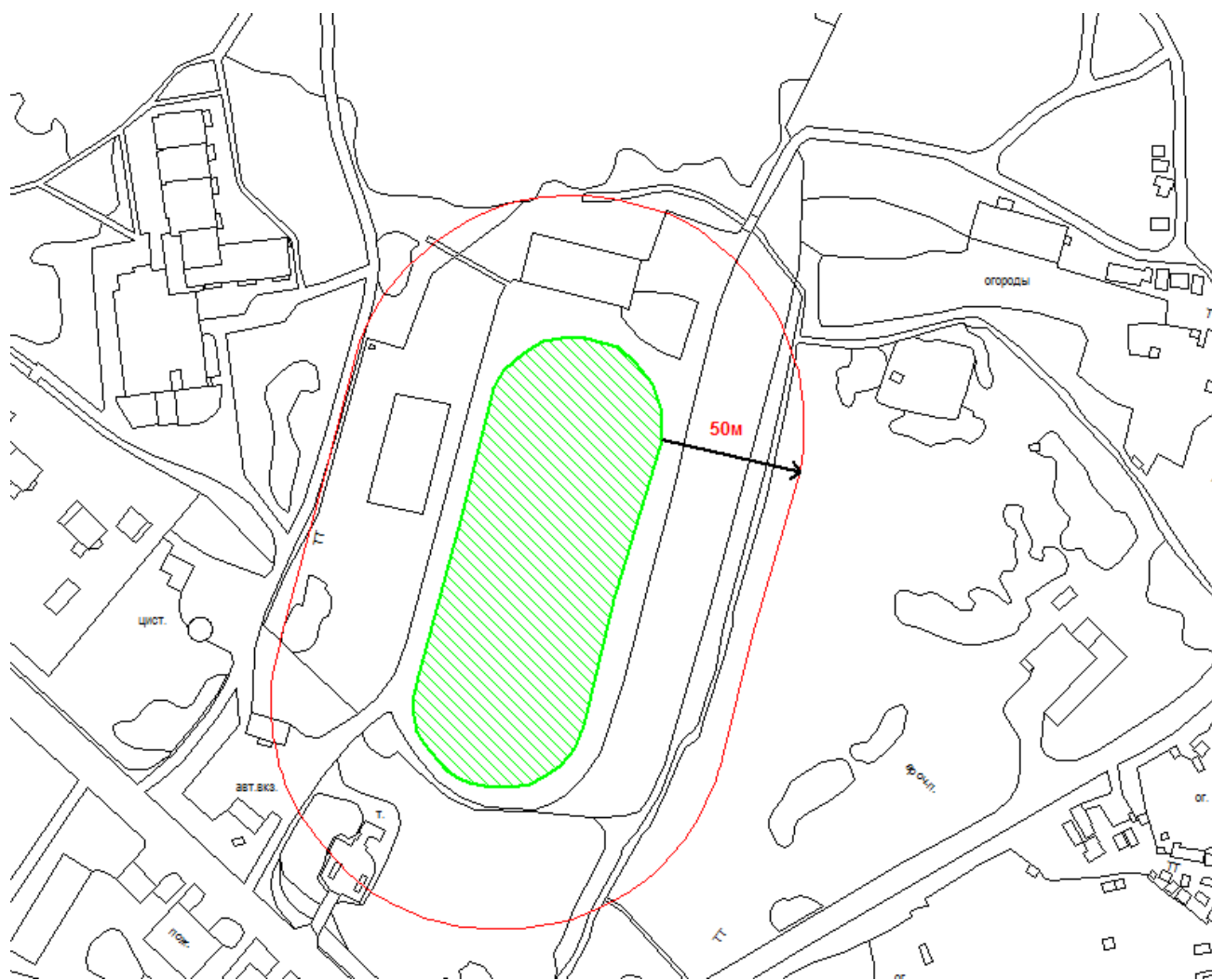
-  - здание, строение, сооружение
-  - граница прилегающей или обособленной территории
-  **50м** - минимальное значение расстояния от организации (объекта) или границ, прилегающих территорий

Схема № 4.11
границ прилегающей и обособленной территории организации (объекта)
Стадион ЗАО «Курорт Усть – Качка»
Пермский край, Пермский район, Усть – Качкинское с/п, с. Усть – Качка



Масштаб 1:2000

Условные обозначения:




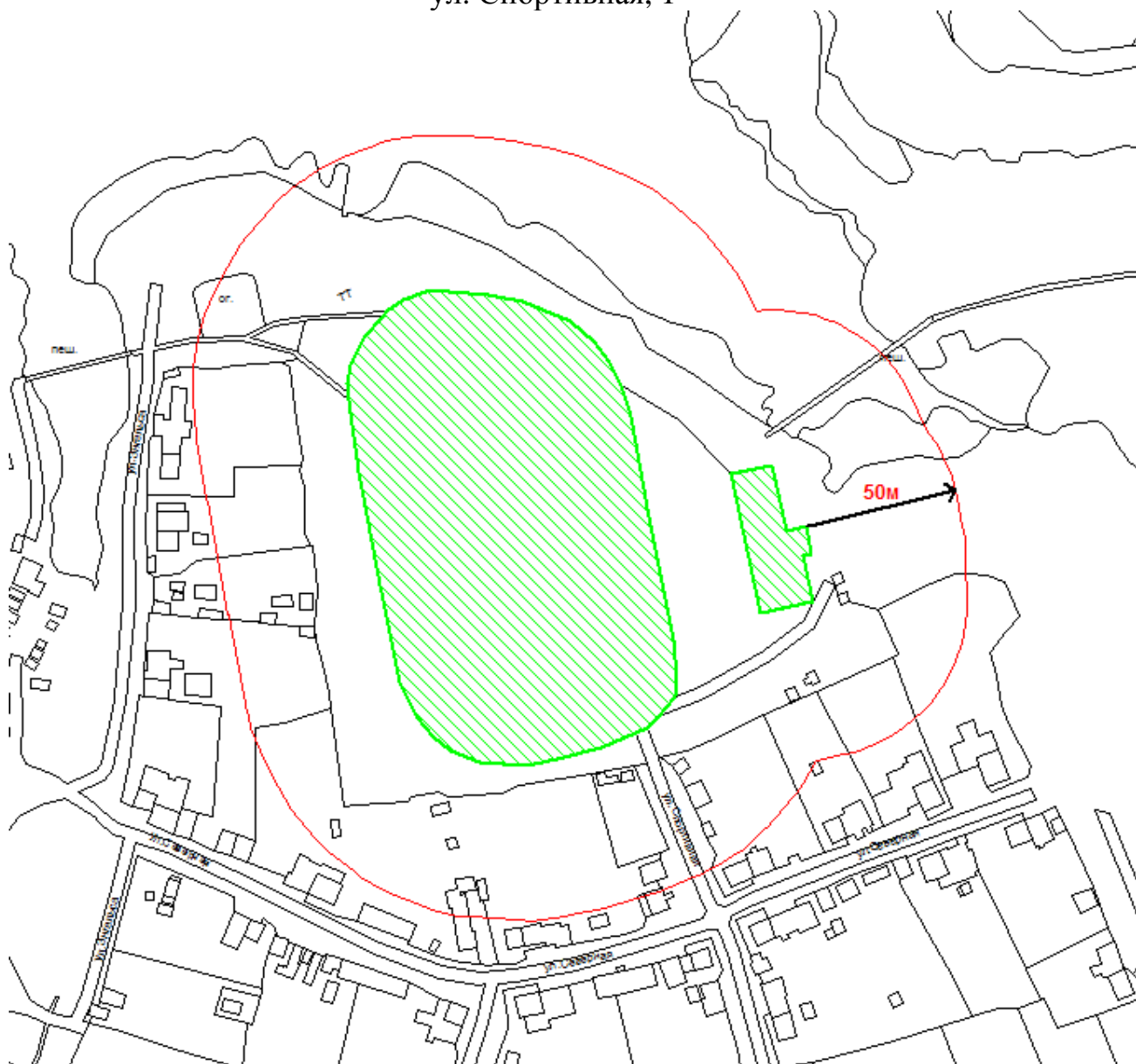
-  - здание, строение, сооружение
-  - граница прилегающей или обособленной территории
-  - минимальное значение расстояния от организации (объекта) или границ, прилегающих территорий

Схема № 4.12
границ прилегающей и обособленной территории организации (объекта)
МАУ физической культуры и спорта «Олимп»
Пермский край, Пермский район, Юго – Камское с/п, п. Юго – Камский,
ул. Спортивная, 1



Масштаб 1:2000

Условные обозначения:



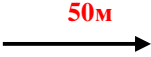
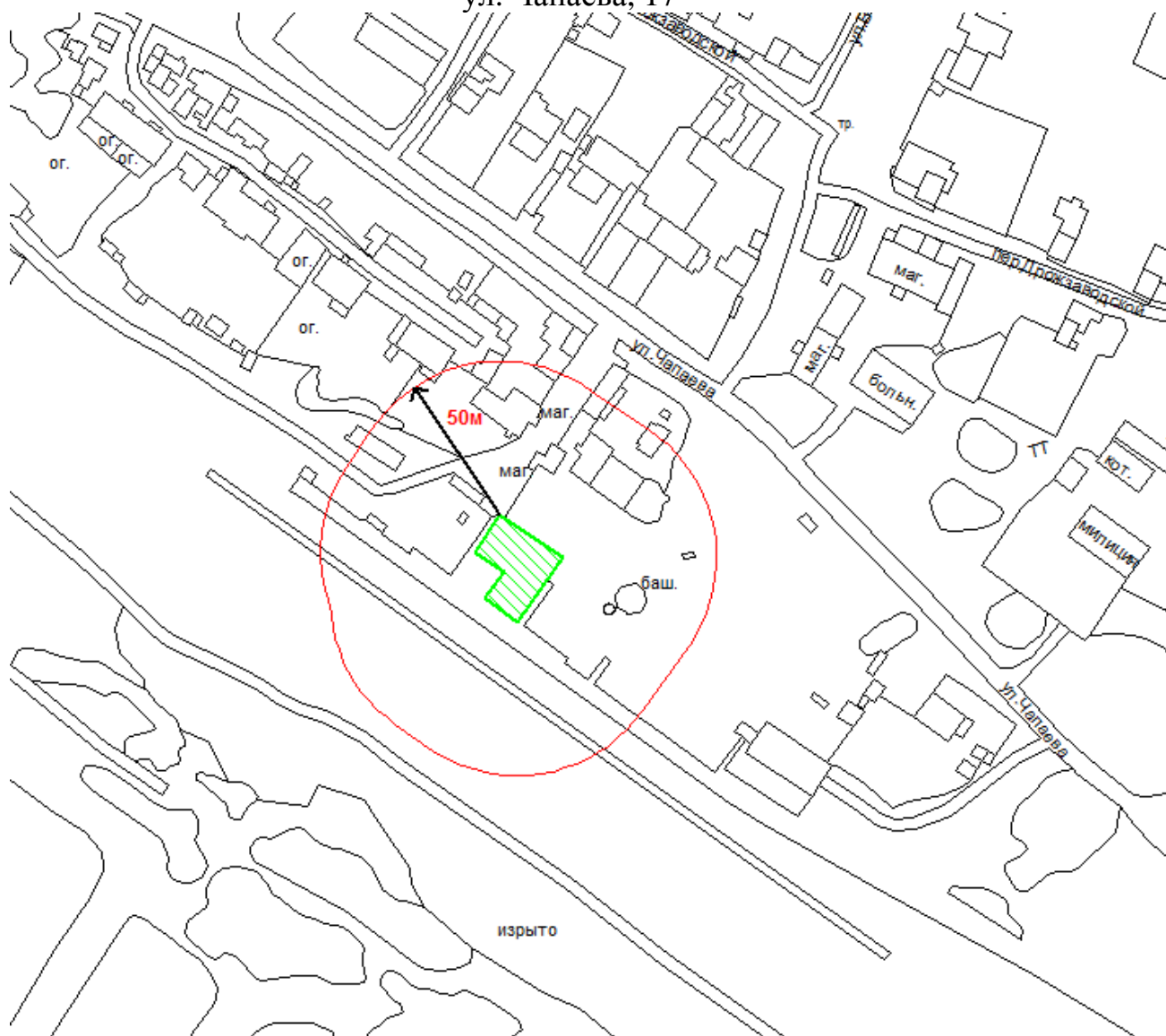
-  - здание, строение, сооружение
-  - граница прилегающей или обособленной территории
-  - минимальное значение расстояния от организации (объекта) или границ, прилегающих территорий

Схема № 5.1
границ прилегающей и обособленной территории организации (объекта)
Пермское отделение Свердловской ж/д ст. Кукуштан
Пермский край, Пермский район, Кукуштанское с/п, п. Кукуштан,
ул. Чапаева, 17



Масштаб 1:2000

Условные обозначения:



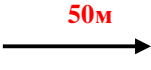
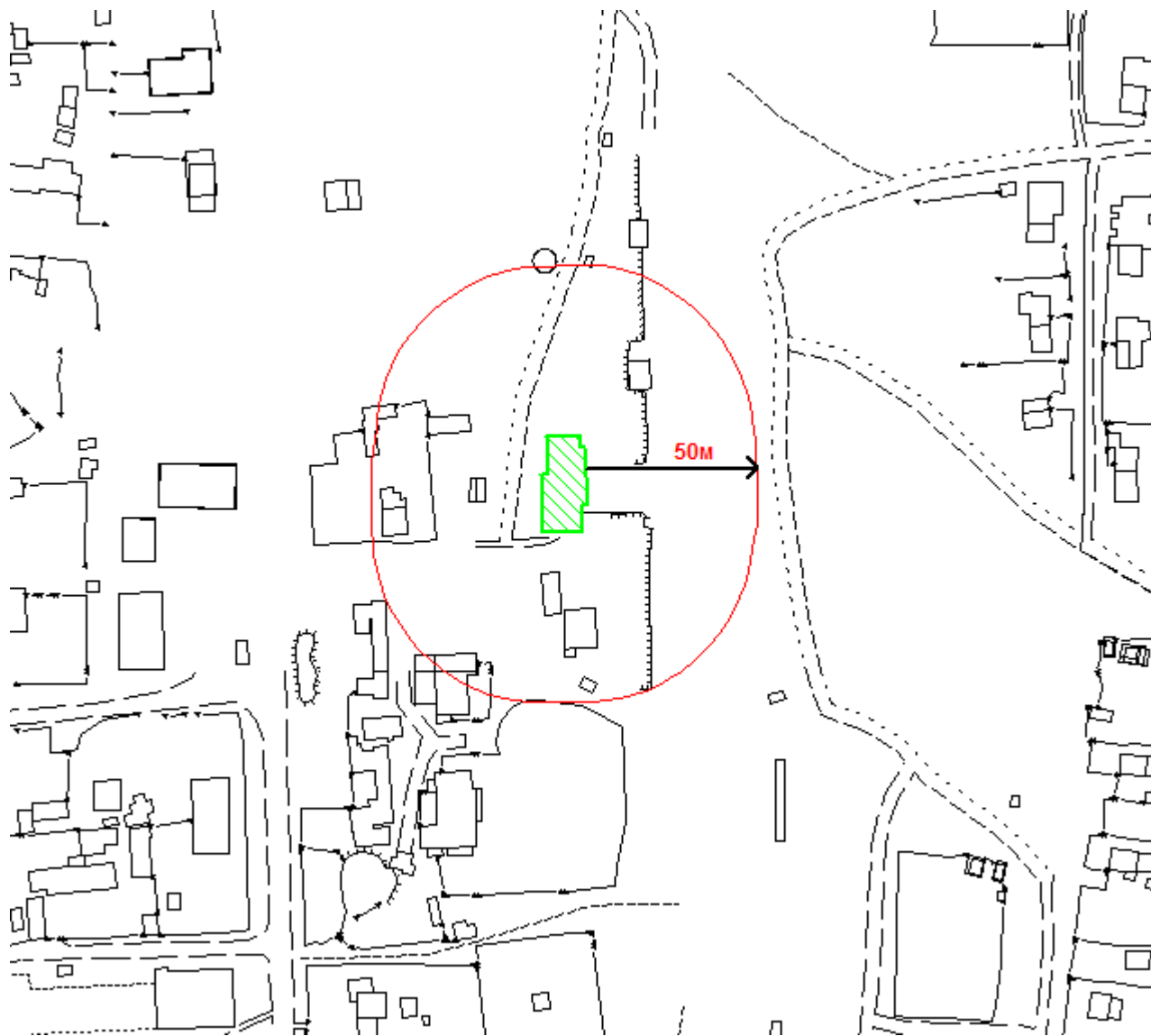
-  - здание, строение, сооружение
-  - граница прилегающей или обособленной территории
-  - минимальное значение расстояния от организации (объекта) или границ, прилегающих территорий

Схема № 5.2
границ прилегающей и обособленной территории организации (объекта)
Железнодорожный вокзал ст. Мулянка
Пермский край, Пермский район, Лобановское с/п, п. Мулянка,
ул. Октябрьская, 14



Масштаб 1:2000

Условные обозначения:




-  - здание, строение, сооружение
-  - граница прилегающей или обособленной территории
-  - минимальное значение расстояния от организации (объекта) или границ, прилегающих территорий

Схема № 5.3
границ прилегающей и обособленной территории организации (объекта)
Аэропорт «Большое Савино»
Пермский край, Пермский район, Савинское с/п, п. Сокол, аэропорт
«Большое Савино», корпус 11



Масштаб 1:2000

Условные обозначения:




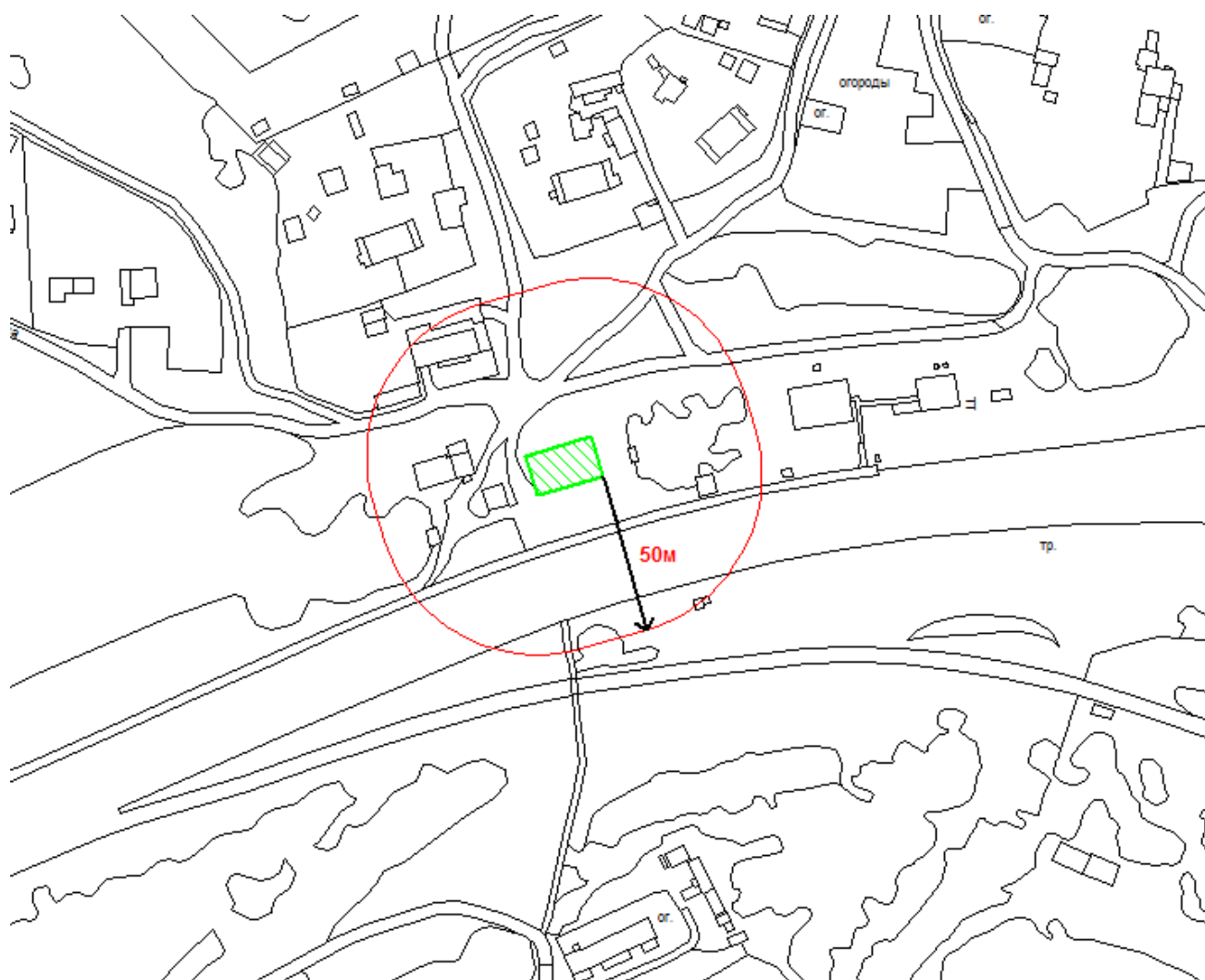
-  - здание, строение, сооружение
-  - граница прилегающей или обособленной территории
-  **50м** - минимальное значение расстояния от организации (объекта) или границ, прилегающих территорий

Схема № 5.4
границ прилегающей и обособленной территории организации (объекта)
Железнодорожная станция Сылва
Пермский край, Пермский район, Сылвенское с/п, с.п. Сылва



Масштаб 1:2000

Условные обозначения:




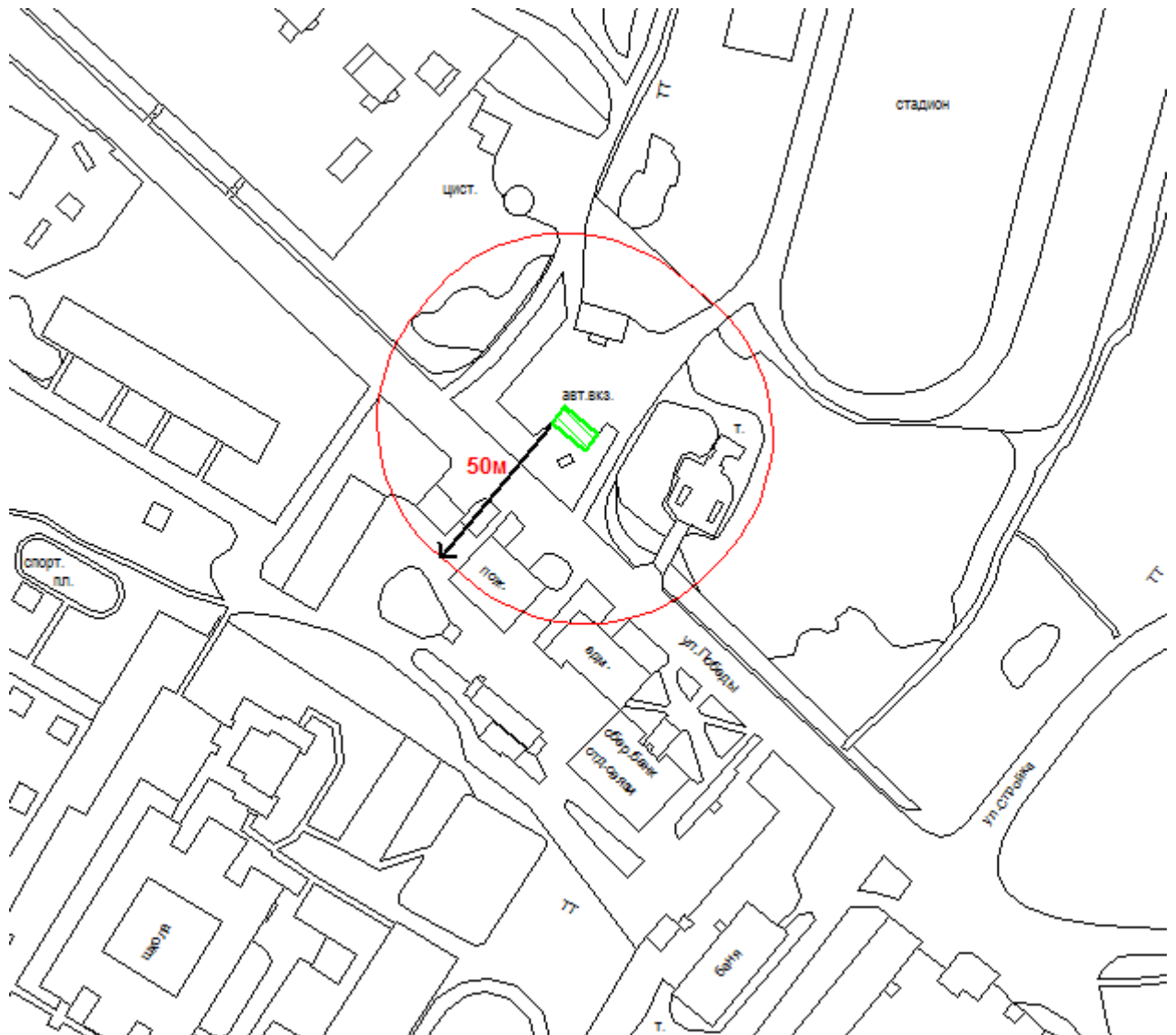
-  - здание, строение, сооружение
-  - граница прилегающей или обособленной территории
-  **50м** - минимальное значение расстояния от организации (объекта) или границ, прилегающих территорий

Схема № 5.5
границ прилегающей и обособленной территории организации (объекта)
Автостанция с. Усть – Качка
Пермский край, Пермский район, Усть – Качкинское с/п, с. Усть – Качка



Масштаб 1:2000

Условные обозначения:




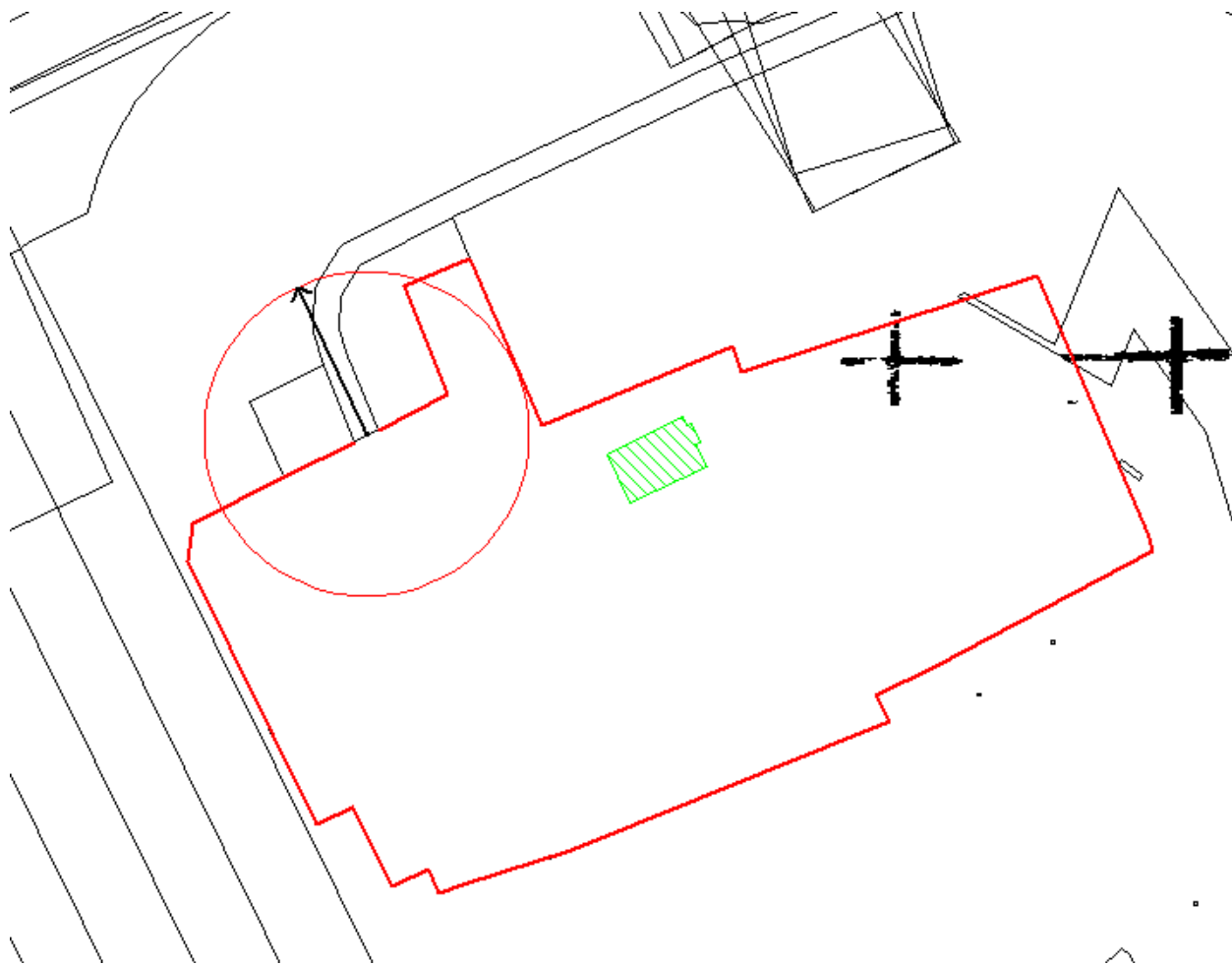
-  - здание, строение, сооружение
-  - граница прилегающей или обособленной территории
-  - минимальное значение расстояния от организации (объекта) или границ, прилегающих территорий

Схема № 6.1
границ прилегающей и обособленной территории организации (объекта)
Нефтеперекачивающая станция (НПС) «Мостовая»
Пермский край, Пермский район, Сылвенское с/п



Масштаб 1:2000

Условные обозначения:



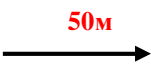
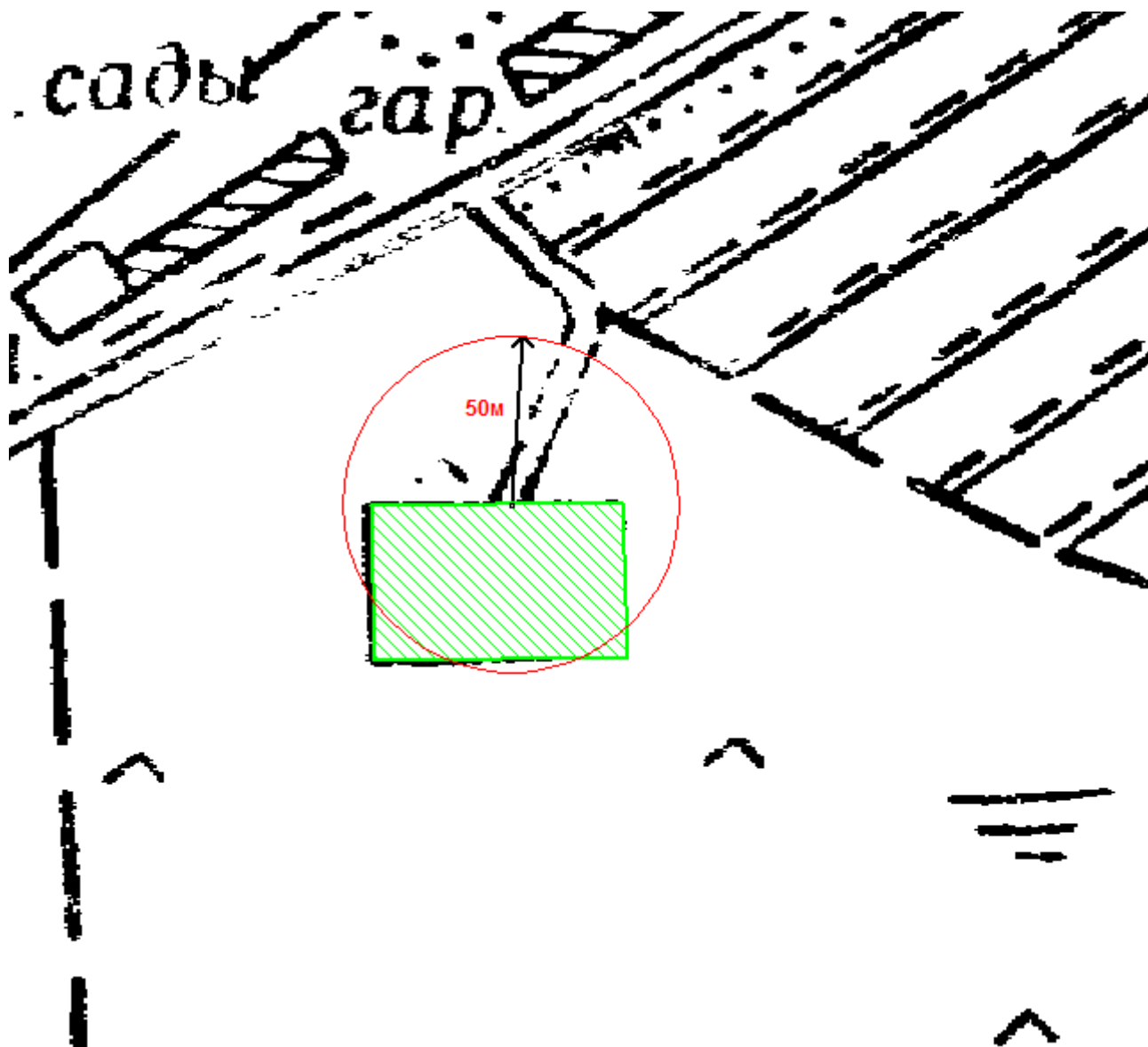
-  - здание, строение, сооружение
-  - граница прилегающей или обособленной территории
-  - минимальное значение расстояния от организации (объекта) или границ, прилегающих территорий

Схема № 6.2; 6.3
границ прилегающей и обособленной территории организации (объекта)
Газовая котельная
Пермский край, Пермский район, Гамовское с/п, с. Гамово,
ул. 50 лет Октября, 12а



Масштаб 1:2000

Условные обозначения:




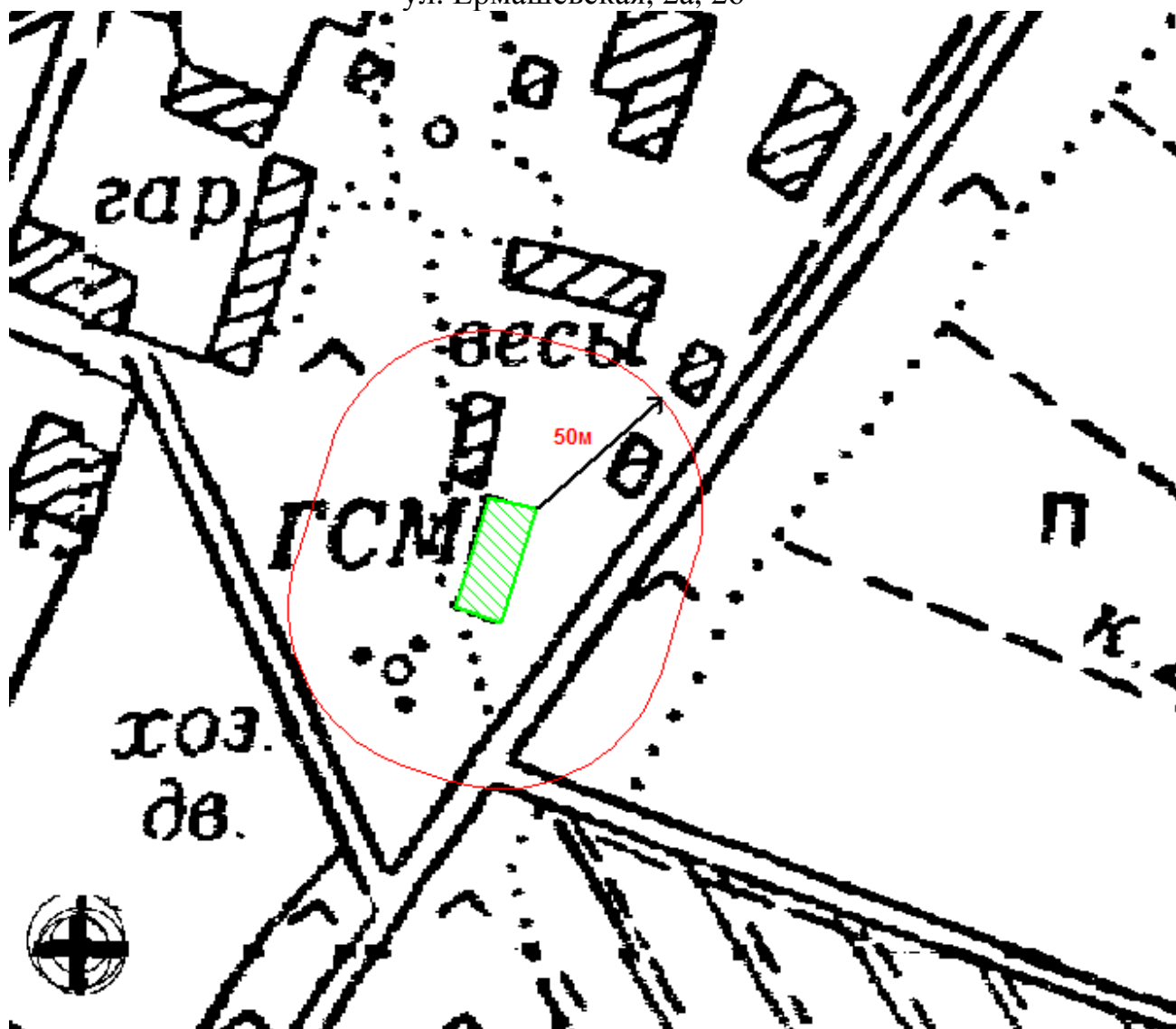
-  - здание, строение, сооружение
-  - граница прилегающей или обособленной территории
-  - минимальное значение расстояния от организации (объекта) или границ, прилегающих территорий

Схема № 6.4; 6.5
границ прилегающей и обособленной территории организации (объекта)
Модульная газовая котельная
Пермский край, Пермский район, Гамовское с/п, д. Осенцы,
ул. Ермашевская, 2а, 2б



Масштаб 1:2000

Условные обозначения:



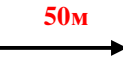
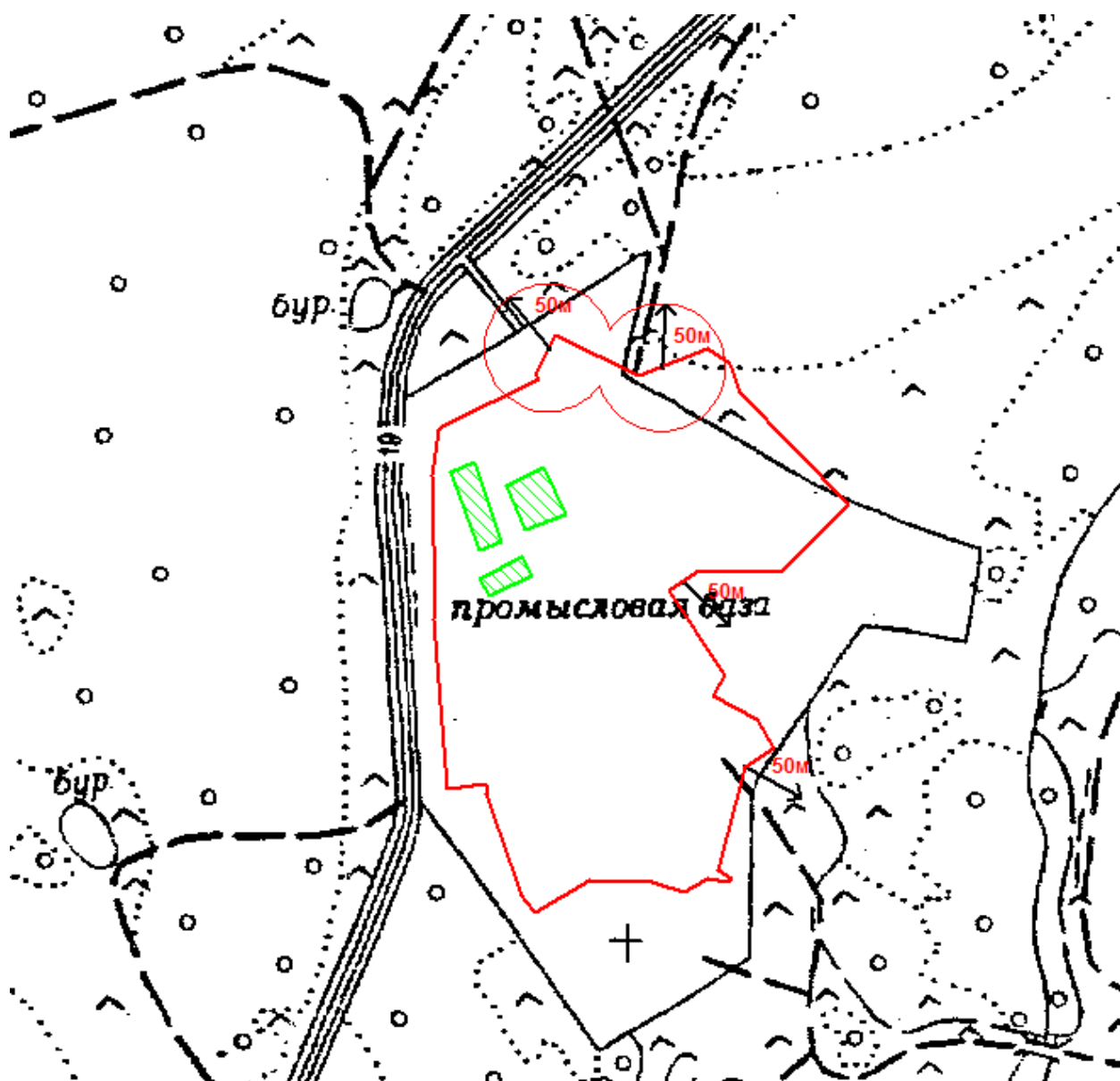
-  - здание, строение, сооружение
-  - граница прилегающей или обособленной территории
-  - минимальное значение расстояния от организации (объекта) или границ, прилегающих территорий

Схема № 6.6
границ прилегающей и обособленной территории организации (объекта)
УПН «Кояново» ОАО «РИТЭК»
Пермский край, Пермский район, Кояновское с/п



Масштаб 1:5000

Условные обозначения:




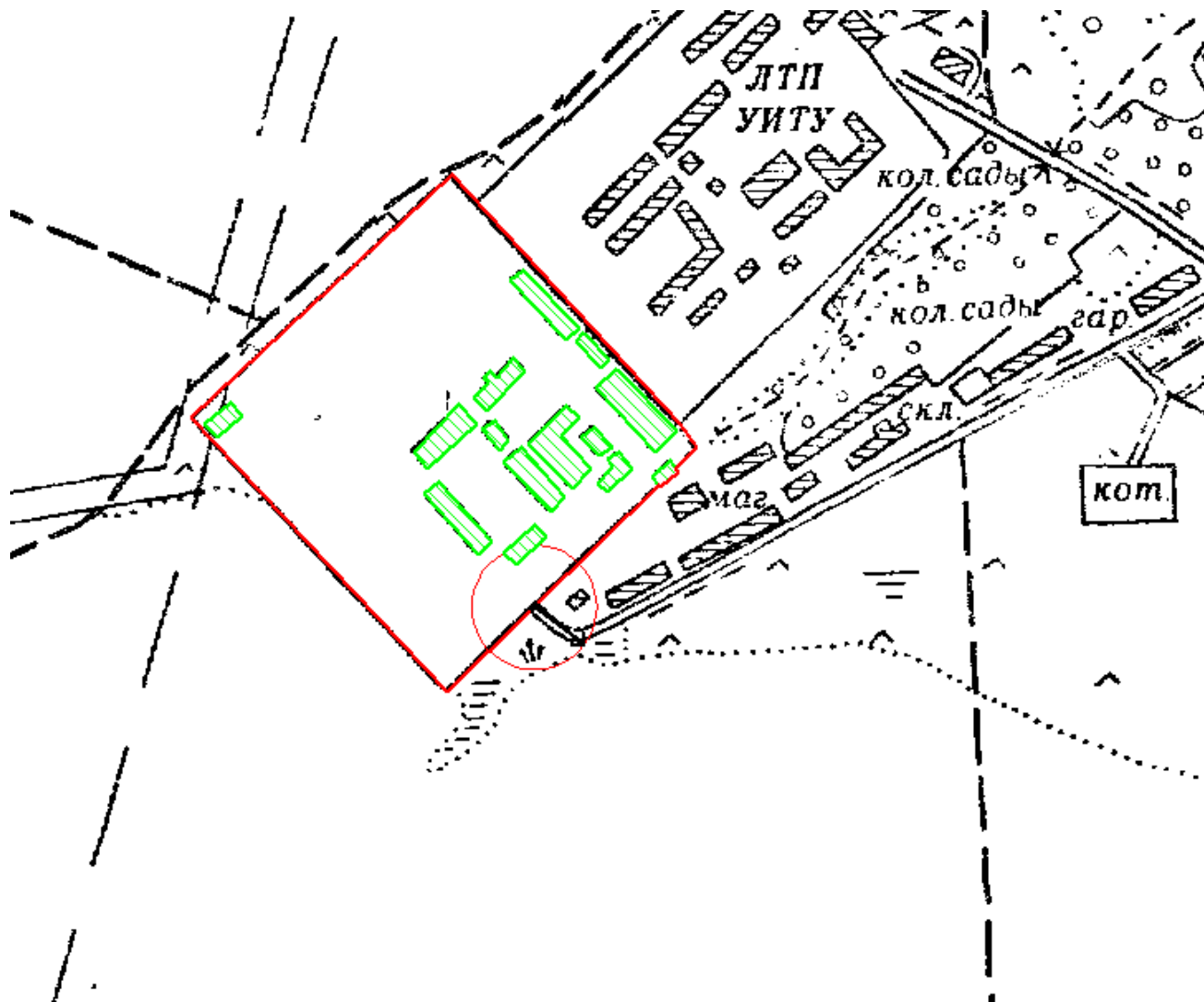
-  - здание, строение, сооружение
-  - граница прилегающей или обособленной территории
-  - минимальное значение расстояния от организации (объекта) или границ, прилегающих территорий

Схема № 7.1
границ прилегающей и обособленной территории организации (объекта)
В/ч № 6659
Пермский край, Пермский район, Гамовское с/п, с. Гамово,
ул. 50 лет Октября, 7г



Масштаб 1:5000

Условные обозначения:





-  - здание, строение, сооружение
-  - граница прилегающей или обособленной территории
-  - минимальное значение расстояния от организации (объекта) или границ, прилегающих территорий
- 

Схема № 7.2
границ прилегающей и обособленной территории организации (объекта)
Воинская часть
Пермский край, Пермский район, остановка Красава



Масштаб 1:5000

Условные обозначения:




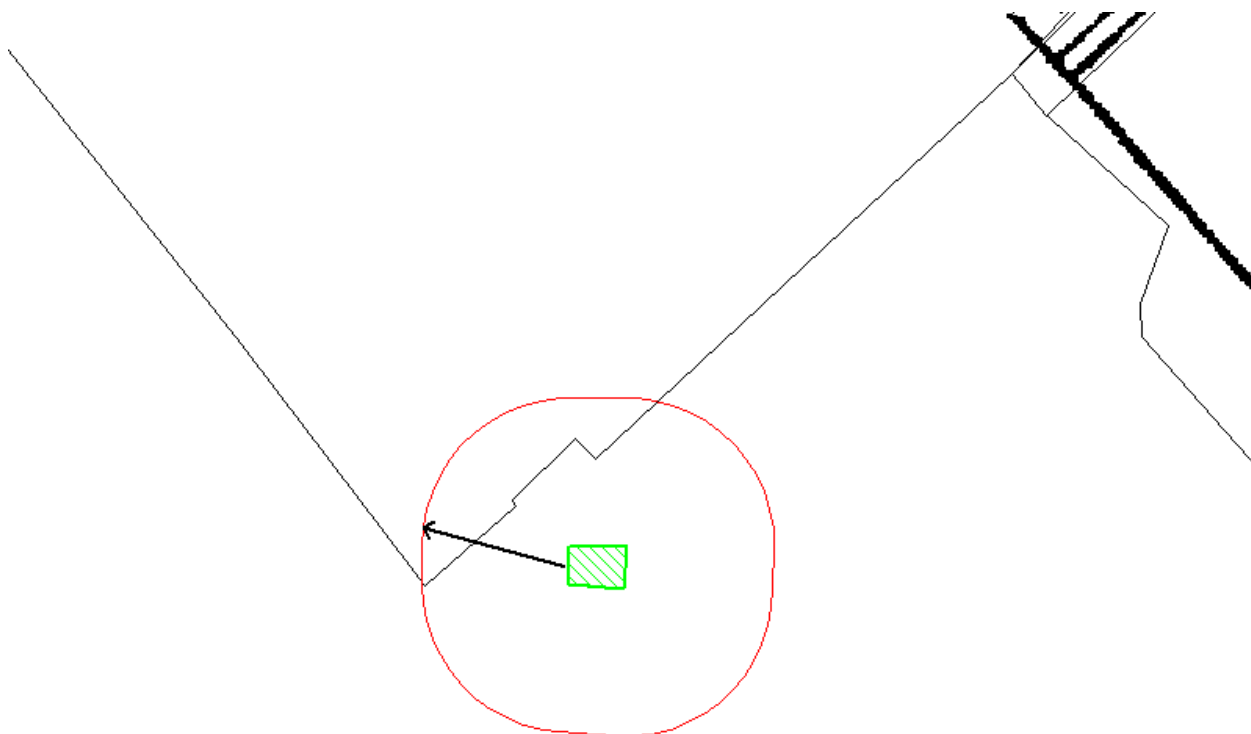



-  - здание, строение, сооружение
-  - граница прилегающей или обособленной территории
-  - минимальное значение расстояния от организации (объекта) или границ, прилегающих территорий

Схема № 7.3
границ прилегающей и обособленной территории организации (объекта)
Воинская часть № 69806 – 2
Пермский край, Пермский район, Савинское с/п, п. Сокол



Масштаб 1:2000

Условные обозначения:

- | | |
|---|---|
|  | - здание, строение, сооружение |
|  | - граница прилегающей или обособленной территории |
|  | - минимальное значение расстояния от организации (объекта) или границ, прилегающих территорий |