

## КАРТА-ПЛАН ТЕРРИТОРИИ

### Пояснительная записка

#### 1. Сведения о территории выполнения комплексных кадастровых работ:

*59:32:0050013 Российская Федерация, Пермский край, м.о. Пермский, п Сылва, тер. снт Лесник*

(наименование субъекта Российской Федерации, муниципального образования, населенного пункта, уникальные учетные номера кадастровых кварталов, иные сведения, позволяющие определить местоположение территории, на которой выполняются комплексные кадастровые работы, например, наименование садоводческого или огороднического некоммерческого товарищества, гаражного кооператива, элемента планировочной структуры)

#### 2. Основания выполнения комплексных кадастровых работ:

Наименование, дата и номер документа, на основании которого выполняются комплексные кадастровые работы:

*муниципальный контракт № 0356500001424000102, от 4 марта 2024 г., документ выдан -*

#### 3. Дата подготовки карты-плана территории: 16 мая 2024 г.

#### 4. Сведения о заказчике(ах) комплексных кадастровых работ:

В отношении юридического лица, органа местного самоуправления муниципального района, муниципального округа или городского округа либо уполномоченного исполнительного органа государственной власти субъекта Российской Федерации:

полное или сокращенное (в случае, если имеется) наименование: Муниципальное образование Комитет имущественных отношений администрации Пермского муниципального округа Пермского края

основной государственный регистрационный номер: 1225900023678

идентификационный номер налогоплательщика: 5948066481

В отношении физического лица или представителя физических или юридических лиц:

фамилия, имя, отчество (последнее - при наличии): —

страховой номер индивидуального лицевого счета в системе обязательного пенсионного страхования Российской Федерации (СНИЛС): —

Наименование и реквизиты документа, подтверждающие полномочия представителя заказчика(ов) комплексных кадастровых работ:

—

Адрес электронной почты (для направления уведомления о результатах внесения сведений в Единый государственный реестр недвижимости):

—

#### 5. Сведения об исполнителе комплексных кадастровых работ:

Полное или сокращенное (в случае, если имеется) наименование и адрес юридического лица, с которым заключен государственный или муниципальный контракт либо договор подряда на выполнение комплексных кадастровых работ:

*ООО "Землемер", адрес: 610002, Кировская область г. Киров, ул. Водопроводная, 43*

Фамилия, имя, отчество кадастрового инженера (последнее - при наличии): *Чемоданова Катерина Сергеевна*

и основной государственный регистрационный номер кадастрового инженера индивидуального предпринимателя (ОГРНИП): *-*

Страховой номер индивидуального лицевого счета в системе обязательного пенсионного страхования Российской Федерации (СНИЛС) кадастрового инженера: *140 - 027 - 452 - 02*

Уникальный реестровый номер кадастрового инженера в реестре саморегулируемой организации кадастровых инженеров и дата внесения сведений о физическом лице в такой реестр: *0486, 3 июня 2016 г.*

Полное или (в случае, если имеется) сокращенное наименование саморегулируемой организации кадастровых инженеров, членом которой является кадастровый инженер: *СРО АКИ "Поволжье"*

Контактный телефон: *+7 (8332) 25-16-41*

Почтовый адрес и адрес электронной почты, по которым осуществляется связь с кадастровым инженером: *610002, Кировская область г. Киров, ул. Водопроводная, 43, e.belkina@oozemlemer.ru*

**6. Перечень документов, использованных при подготовке карты-плана территории:**

№ п/п	Реквизиты документа				
	Вид	Дата	Номер	Наименование	Иные сведения
1	2	3	4	5	6
1	Кадастровый план территории, выдан: Филиал публично-правовой компании «Роскадастр» по Пермскому краю	18 января 2024 г.	КУВИ-001/2024-17036073	Кадастровый план территории	—
2	Кадастровый план территории, выдан: Филиал публично-правовой компании «Роскадастр» по Пермскому краю	1 апреля 2024 г.	КУВИ-001/2024-90886113	Кадастровый план территории	—
3	Иной документ, выдан: комитет имущественных отношений Администрации Пермского муниципального округа	4 марта 2024 г.	№ 0356500001424000102	муниципальный контракт	—
4	Иной документ, выдан: Филиал публично-правовой компании "Роскадастр" по Пермскому краю	26 марта 2024 г.	ГФДЗ-20240326-17141708161-3	Решение о предоставлении документов или информации о документах государственного фонда данных (цифровые базовые планы м-ба 1:2000)	—

1	2	3	4	5	6
5	Иной документ	25 марта 2024 г.	35	договор субподряда на выполнение аэрофотосъемки	—
6	Иной документ	25 марта 2024 г.	36	договор субподряда на выполнение работ по определению местоположения объектов недвижимости	—
7	Иной документ	25 марта 2024 г.	37	договор субподряда на выполнение работ по проведению комплексных кадастровых работ	—
8	Иной документ	25 марта 2024 г.	38	договор субподряда на выполнение работ по обеспечению внесения сведений в единый государственный реестр недвижимости сведений по результатам комплексных кадастровых работ	—
9	Иной документ, выдан: комитет имущественных отношений Администрации Пермского муниципального округа	29 июня 2017 г.	237	Правила землепользования и застройки муниципального образования «Сылвенское сельское поселение» Пермского муниципального района Пермского края	—
10	Иной документ, выдан: ППК "Роскадастр"	8 апреля 2024 г.	170-10049/2024-В	выписка о пунктах дифференциальных геодезических станций	—
11	Иной документ, выдан: ППК "Роскадастр"	22 апреля 2024 г.	170-11947/2024-В	выписка о пунктах дифференциальных геодезических станций	—
12	Иной документ, выдан: комитет имущественных отношений Администрации Пермского муниципального округа	24 апреля 2003 г.	-	проект снт "Лесник на землях Сылвенского поселкового совета	—
13	Иной документ, выдан: ООО "Землемер"	16 мая 2024 г.	б/н	Карта план территории	—

#### 7. Пояснения к карте-плану территории:

##### Пояснительная записка

Комитет имущественных отношений администрации Пермского муниципального округа и ГБУ «Центр технической инвентаризации и кадастровой оценки Пермского края» заключили муниципальный контракт № 0356500001424000102 от 04.03.2024г, а также общество с ограниченной ответственностью «Землемер» и ГБУ «Центр технической инвентаризации и кадастровой оценки Пермского края» заключили договор субподряда № 35/2024/ЕП, № 36/2024/ЕП, № 37/2024/ЕП, № 38/2024/ЕП от 25.03.2024г на выполнение комплексных кадастровых работ в отношении кадастровых кварталов 59:32:0050017, 59:32:0050018, 59:32:0050019, 59:32:0050020, 59:32:0050009, 59:32:0050014, 59:32:0050021, 59:32:0050022, 59:32:0050024, 59:32:0050025, 59:32:0050013, 59:32:3620003, 59:32:3620002, 59:32:0630006, 59:32:1290001, 59:32:1790008, 59:32:1790010, 59:32:1790004, 59:32:1790003, 59:32:3980010, 59:32:3980006, 59:32:3980004, 59:32:3980002, 59:32:0950001, 59:32:1430001, 59:32:3030011, 59:32:3040001, 59:32:3040005, 59:32:3410015 (Российская Федерация, Пермский край, Пермский муниципальный округ).

Специалистами ООО "Землемер" была проведена горизонтальная съемка местности в границах кадастрового квартала 59:32:0050013, с применением геодезической аппаратуры (см.раздел "Инструменты" данного карта-плана территории). В ходе проведения комплексных кадастровых работ:

- 13 земельных участков путем уточнения местоположения границ и площади;
- 5 земельных участков путем исправления реестровой ошибки;
- 64 объектов капитального строительства путем уточнения местоположения границ;

Согласно Правил землепользования и застройки муниципального образования «Сылвенское сельское поселение» Пермского муниципального района Пермского края, утвержденные от 29.06.2017г. № 237 (<https://permokrug.ru/file-26268/?ysclid=lvulo0rjf7733832423>), в границах кадастрового квартала установлены следующие территориальные зоны:

Д - Зона ведения садоводства и огородничества

Уточнение местоположения границ ранее учтенных земельных участков подготовлено на основании проекта снт "Лесник" на землях Сылвенского поселкового совета № б/н от 24.04.2003г.

Согласно ч.1,2,3, п.3, ст.42.8 Федерального закона от 24.07.2007 №221-ФЗ «О кадастровой деятельности» при уточнении местоположения границ земельного участка его площадь увеличивается не более чем на установленные предельные минимальные размеры земельных участков; уменьшается не более чем на десять процентов от площади, сведения о которых содержатся в ЕГРН (при получении значения площади земельного участка, которое меньше значения площади земельного участка, сведения о которой содержатся в ЕГРН подтверждаются путем получения письменного согласия правообладателя такого земельного участка).

Границы уточняемых земельных участков в границах КК № 59:32:0050013 при проведении кадастровых работ, определялись на местности так же по их фактическому местоположению. Исторически сложившаяся граница существует более 15 лет и закреплена на местности объектами искусственного происхождения - заборами, зданиями, нежилыми строениями и др., что и подтверждается кадастровым планом квартала, документах о правах на землю и иные документы, содержащие сведения о местоположении границ земельных участков (раздел «Приложение» данного КПТ):

Координаты характерных точек границ земельных участков 59:32:0050013:51, 59:32:0050013:83 (только в границах уточняемых кадастровых кварталов) ранее были установлены в условной (местной) системе координат. Соответственно, такие границы земельного участка считаются не соответствующими требованиям, установленным положениями Закона № 218, и в отношении такого земельного участка выполнялись кадастровые работы по уточнению местоположения границ и включены в раздел «Сведения об уточняемых земельных участках» данного карта плана территории. В представленный КПТ включен раздел "Сведения об уточняемых земельных участках" на указанный земельный участок, содержащий сведения о координатах в местной системе координат МСК-59. При уточнении координат точек из местной системы координат в систему координат МСК-59 горизонтальные проложения границ земельных участков соответствуют значениям, полученным при построении участка по координатам, определенным в местной системе координат с учетом выезда на местность.

Координаты характерных точек границ земельного участка 59:32:0050013:52 ранее были установлены в условной (местной) системе координат, отличной от принятой в настоящее время для ведения ЕГРН на территории Пермского края местной системы координат МСК-59. Соответственно, такие границы земельного участка считаются не соответствующими требованиям, установленным положениями Закона №218 и в отношении такого земельного участка выполнялись кадастровые работы по уточнению местоположения границ земельного участка. Однако, при пересчете координат, было выявлено пересечение границы уточняемого земельного участка с ОКС59:32:0050013:244. В данном карта- плане территории проводится исправление реестровой ошибки в отношении границ уточняемого земельного участка. Таким образом, координатное описание границ приводится по фактически верному расположению на местности.

В данном карта - плане территории проводится исправление реестровой ошибки в отношении границ ЗУ 59:32:0000000:15921, в связи с выявленным с пересечением ОКС59:32:0050013:175. Пересечение выявлено при проведении горизонтальной съемки местности с применением геодезической аппаратуры. В данном карта-плане территории приводится координатное описание по фактически верному расположению на местности.

В данном карта - плане территории проводится исправление реестровой ошибки в отношении границ ЗУ 59:32:0050013:137, в связи с выявленным с пересечением ОКС59:32:0050013:237. Пересечение выявлено при проведении горизонтальной съемки местности с применением геодезической аппаратуры. В данном карта-плане территории приводится координатное описание по фактически верному расположению на местности.

В данном карта - плане территории проводится исправление реестровой ошибки в отношении границ ЗУ 59:32:0050013:142, в связи с выявленным с пересечением ОКС59:32:0050013:175. Пересечение выявлено при проведении горизонтальной съемки местности с применением геодезической аппаратуры. В данном карта-плане

территории приводится координатное описание по фактически верному расположению на местности.

Кроме того, выявлено пересечение границы уточненного земельного участка с 59:32:0050013:97, с контуром здания ОКС 59:32:3620003:351 (Пермский край, м.о. Пермский, п. Сылва, тер. снт Лесник, д. 71, садовый дом), расположенным на данном земельном участке, а также пересечение контура ОКС:351 с границей кадастрового квартала 59:32:0050013. В дальнейшем, необходимо заложить перераспределение земельного участка 59:32:0050013:97 с целью включения ОКС в границы участка.

Кроме того, выявлено пересечение контура ОКС59:32:0050013:239, расположенном на уточненном земельном участке с КН59:32:0050013:236 с границей земельного участка Е359:32:0000000:37 (вх.59:32:0050027:3252) - под объекты железнодорожного транспорта. При межевании данных земельных участков контур ОКС59:32:0050013:239 (Пермский край, м.о. Пермский, п.Сылва, территория снт Лесник, дом 73) не был учтен.

Площадь земельных участков 59:32:0050013:82, 59:32:0050013:115 увеличилась не более чем на установленный предельный минимальный размер - 200кв.м. «ведение садоводства».

При проведении геодезической съемки местности, анализе документов выявлено, что по факту границы земельных участков 59:32:0050013:108, 59:18:0050013:109, закреплены забором и площадь земельных участков больше, чем сведения о которой содержатся в ЕГРН. В дальнейшем, заложено перераспределение земельных участков со свободными землями кадастрового квартала 59:32:0050013.

Возражений относительно границ уточняемых земельных участков не поступало, согласительной комиссией конфигурации утверждены.

Контуры ОКС отражены по фактическому местоположению.

В ЕГРН содержатся сведения об объектах недвижимости с кадастровыми номерами 59:32:0050013:198, 59:32:0050013:213, 59:32:0050013:219, 59:32:0050013:273.

При определении границ на местности было выявлено фактическое отсутствие данных объектов (разрушен, прекратил свое существование). Администрации Пермского муниципального округа, правообладателям необходимо обратиться в орган регистрации прав с заявлением о снятии с государственного кадастрового учета и актом осмотра в соответствии с п.8 ст.69.1. ФЗ «О государственной регистрации недвижимости».

Сведения об объекте недвижимости с кадастровым номером 59:32:0050013:206 не включены в карта-план, т.к. являются дублирующими сведениями ЕГРН об объекте недвижимости с кадастровым номером 59:32:0050013:387. Администрации Пермского муниципального округа рекомендовано осуществить снятие с ГКУ ОКС с кадастровым номером 59:32:0050013:206.

Объект недвижимости с кадастровым номером 59:32:0000000:13469 (сеть водопровода) пересекает ОКСы с кадастровыми номерами 59:32:0050013:252, 59:32:0050013:182. Пересекаемые объекты расположены на разных уровнях.

Новая версия XML-схемы, используемая для формирования XML-документа КППР в форме электронного документа и соответствующая актуальным Требованиями, на данный момент времени не утверждена, в связи с чем подготовка xml-файла карты-плана территории осуществлялась с использованием актуальной xml-схемы, установленной приказом Росреестра от 16.03.2017 № П/0115 в соответствии с требованиями к подготовке карты-плана территории, утвержденными приказом Минэкономразвития России от 21.11.2016 № 734, утратившими силу 17.07.2022. Текстовая часть карты-плана территории, оформленная в соответствии с требованиями к подготовке, утвержденными приказом Росреестра от 04.08.2021 № П/0337, представлена в приложении в формате pdf.

Кадастровый инженер Чемоданова Катерина Сергеевна (Р№0486, дата внесения в реестр СРО 03.06.2016) при составлении карта плана осуществила следующие виды работ:

- подготовка и сбор документов, содержащих необходимые для выполнения комплексных кадастровых работ исходные данные;
- уведомление правообладателей объектов недвижимости, являющихся объектами комплексных кадастровых работ, о начале выполнения таких работ;
- определение местоположения границ и площади объектов недвижимости на местности на основе геодезической съемки;
- подготовка карта-плана территории в соответствии с требованиями Приказа Росреестра от 04.08.2021 № П/0337, вступившим в силу 18.07.2022 г.

КИ, подготовившим КПП, не выполнялись геодезические работы по определению координат характерных точек границы земельного участка. Сведения о координатах характерных точек, средствах измерений (прибор), геодезической основе (пункты ГГС), использованной при подготовке карта плана территории получены от ООО «Землемер», как от юр. лица, являющегося субъектом геодезической деятельности, выполняющего геодезические работы.

**Сведения о пунктах геодезической сети и средствах измерений**

**1. Сведения о пунктах геодезической сети:**

№ п/п	Вид геодезической сети	Название пункта геодезической сети и тип знака	Система координат пункта геодезической сети	Координаты пункта, м		Дата обследования 23 апреля 2024 г.		
						Сведения о состоянии		
						наружного знака пункта	центра пункта	марки центра пункта
1	2	3	4	5	6	7	8	9
1	Геодезическая сеть специального назначения, СДГС. Сведения о классе геодезической сети отсутствуют	Пермь (PERM), тип знака отсутствует	МСК-59, зона 2	518 687,70	2 232 426,83	Утрачен	Сохранился	Сохранился
2	Государственная геодезическая сеть - Астрономо-геодезическая сеть 2 класса. 2	Балмошная, пирамида		525 660,18	2 240 635,26			
3	Государственная геодезическая сеть - Астрономо-геодезическая сеть 2 класса. 2	Буланки, сигнал		518 267,53	2 261 657,56			
4	Государственная геодезическая сеть - Астрономо-геодезическая сеть 2 класса. 2	Залесное, сигнал		542 044,73	2 242 930,44			

**2. Сведения об использованных средствах измерений:**

№ п/п	Наименование и обозначение типа средства измерений - прибора (инструмента, аппаратуры)	Заводской или серийный номер средства измерений	Реквизиты свидетельства о поверке прибора (инструмента, аппаратуры) и (или) срок действия поверки
1	2	3	4
1	Аппаратура геодезическая спутниковая типа PrinCe i30	3418382	№С-АЦМ/30-01-2024/312609852 от 30.01.2024г. выдано ООО "АВТОПРОГРЕСС-М" действует до 29.01.2025г.
2	Аппаратура геодезическая спутниковая типа PrinCe i50	3407108	№С-АЦМ/30-01-2024/312609854 от 30.01.2024 выдано ООО "АВТОПРОГРЕСС-М" действует до 29.01.2025г.
3	Дальномер лазерный Leica DISTO D2	1280431760	№С-АЦМ/30-01-2024/312609860 от 30.01.2024 выдано ООО "АВТОПРОГРЕСС-М" действует до 29.01.2025г.
4	Сканер лазерный аэросъемочный AlphaAir 450	E0B2153752	С-АЦМ/25-10-2023/289249946 от 25.10.2023г., выдано ООО "АВТОПРОГРЕСС-М" действительно до 24.10.2024г.

**Сведения об уточняемых земельных участках**

**1. Сведения о характерных точках границ уточняемого земельного участка с кадастровым номером** 59:32:0050013:51 :  
 Система координат МСК-59 зона 2 Зона № 2

Обозначение характерных точек границ	Координаты, м				Метод определения координат	Формулы, примененные для расчета средней квадратической погрешности определения координат характерных точек границ (Mt), с подставленными в такие формулы значениями и итоговые (вычисленные) значения Mt, м	Описание закрепления точки
	содержатся в Едином государственном реестре недвижимости		определены в результате выполнения комплексных кадастровых работ				
	X	Y	X	Y			
1	2	3	4	5	6	7	8
5	521 767,32	2 261 448,92	521 767,32	2 261 448,92	Метод спутниковых геодезических измерений (определений)	$\sqrt{(m_0^2 + m_1^2)} = \sqrt{(0,01^2 + 0,02^2)} = 0,02$	Закрепление отсутствует
6	521 766,03	2 261 457,89	521 766,03	2 261 457,89			
7	521 765,43	2 261 462,05	521 765,43	2 261 462,05			
8	521 764,63	2 261 467,59	521 764,63	2 261 467,59			
9	521 764,10	2 261 471,28	521 764,10	2 261 471,28			
10	521 763,11	2 261 471,06	521 763,11	2 261 471,06			
11	521 761,84	2 261 470,77	521 761,84	2 261 470,77			
12	521 758,88	2 261 470,12	521 758,88	2 261 470,12			
13	521 738,82	2 261 465,56	521 738,82	2 261 465,56			
14	521 739,36	2 261 457,40	521 739,36	2 261 457,40			
15	521 736,65	2 261 455,07	521 736,65	2 261 455,07			—

1	2	3	4	5	6	7	8
16	521 734,76	2 261 453,46	521 734,76	2 261 453,46	Метод спутниковых геодезических измерений (определений)	$\sqrt{(m_0^2 + m_1^2)} = \sqrt{(0,01^2 + 0,02^2)} = 0,02$	—
17	521 737,82	2 261 449,89	521 737,82	2 261 449,89			
18	521 739,71	2 261 451,51	521 739,71	2 261 451,51			
19	521 741,67	2 261 452,59	521 741,67	2 261 452,59			
20	521 745,43	2 261 455,52	521 745,43	2 261 455,52			
21	521 748,30	2 261 451,36	521 748,30	2 261 451,36			
22	521 753,09	2 261 446,41	521 753,09	2 261 446,41			
5	521 767,32	2 261 448,92	521 767,32	2 261 448,92			Закрепление отсутствует

**2. Сведения о частях границ уточняемого земельного участка с кадастровым номером** 59:32:0050013:51 :

Обозначение части границ		Горизонтальное проложение (S), м	Описание прохождения части границ	Сведения о согласовании местоположения границ (согласовано/спорное)
от т.	до т.			
1	2	3	4	5
5	6	9,06	—	согласовано
6	7	4,20		
7	8	5,60		
8	9	3,73		
9	10	1,01		
10	11	1,30		
11	12	3,03		
12	13	20,57		
13	14	8,18		
14	15	3,57		
15	16	2,48		
16	17	4,70		
17	18	2,49		
18	19	2,24		



1	2	3	4	5
19	20	4,77	—	согласовано
20	21	5,05		
21	22	6,89		
22	5	14,45		

**3. Сведения о характеристиках уточняемого земельного участка с кадастровым номером** 59:32:0050013:51 :

№ п/п	Наименование характеристики земельного участка	Значение характеристики
1	2	3
1.	Адрес земельного участка	—
1.1.	Сведения о местоположении земельного участка (при отсутствии адреса) в структурированном в соответствии с федеральной информационной адресной системой виде	Российская Федерация, Пермский край, Пермский р-н, Лесник (поселок Сылва) снт, уч 53
1.2.	Дополнительные сведения о местоположении земельного участка	—
2.	Площадь земельного участка ± величина погрешности определения (вычисления) площади ( $P \pm \Delta P$ ), м <sup>2</sup>	$520 \pm 2,00$
3.	Формула, примененная для вычисления предельной погрешности определения площади земельного участка, с подставленными значениями и итоговые (вычисленные) значения	$3,5 * M_t * \sqrt{P} = 3,5 * 0,02 * \sqrt{520} = 2$
4.	Площадь земельного участка согласно сведениям Единого государственного реестра недвижимости ( $R_{кад}$ ), м <sup>2</sup>	515,00
5.	Оценка расхождения $P$ и $R_{кад}$ ( $P - R_{кад}$ ), м <sup>2</sup>	5
6.	Предельный минимальный и максимальный размеры земельного участка ( $R_{мин}$ и $R_{макс}$ ), м <sup>2</sup>	$R_{мин} = 200$ $R_{макс} = —$
7.	Вид (виды) разрешенного использования	Для садоводства
7.1.	Дополнительные сведения об использовании земельного участка	—
8.	Кадастровый или иной государственный учетный номер (инвентарный) здания, сооружения, объекта незавершенного строительства, расположенного на земельном участке	59:32:0050013:247
9.	Сведения о земельных участках (землях общего пользования, территории общего пользования), посредством которых обеспечивается доступ	Земли (земельные участки) общего пользования

1	2	3
10.	Иные сведения	Территориальная зона - Д зона ведения садоводства и огородничества. Координаты характерных точек границ земельного участка ранее были установлены в условной (местной) системе координат, отличной от принятой в настоящее время для ведения ЕГРН на территории Пермского края местной системы координат МСК-59. Соответственно, такие границы земельного участка считаются не соответствующими требованиям, установленным положениями Закона №218 и в отношении такого земельного участка выполнялись кадастровые работы по уточнению местоположения границ без изменения границ и площади земельного участка.

**4. Пояснения к сведениям об уточняемом земельном участке с кадастровым номером** 59:32:0050013:51 :

1.	—
----	---

**1. Сведения о характерных точках границ уточняемого земельного участка с кадастровым номером** 59:32:0050013:77 :  
Система координат МСК-59 зона 2 Зона № 2

Обозначение характерных точек границ	Координаты, м				Метод определения координат	Формулы, примененные для расчета средней квадратической погрешности определения координат характерных точек границ (Mt), с подставленными в такие формулы значениями и итоговые (вычисленные) значения Mt, м	Описание закрепления точки
	содержатся в Едином государственном реестре недвижимости		определены в результате выполнения комплексных кадастровых работ				
	X	Y	X	Y			
1	2	3	4	5	6	7	8
23	521 758,30	2 261 470,78	521 758,30	2 261 470,78	Метод спутниковых геодезических измерений (определений)	$\sqrt{(m0^2 + m1^2)} = \sqrt{(0,01^2 + 0,02^2)} = 0,02$	—
24	521 761,99	2 261 471,19	521 761,99	2 261 471,19			
25	521 761,89	2 261 472,55	521 761,89	2 261 472,55			
26	521 761,02	2 261 485,06	521 761,02	2 261 485,06			
27	521 754,62	2 261 483,93	521 754,62	2 261 483,93			
28	521 750,36	2 261 483,18	521 750,36	2 261 483,18			
29	521 734,31	2 261 480,35	521 734,31	2 261 480,35			

1	2	3	4	5	6	7	8
30	521 731,65	2 261 479,71	521 731,65	2 261 479,71	Аналитический метод	$\sqrt{(m_0^2 + m_1^2)} = \sqrt{(0,01^2 + 0,1^2)} = 0,10$	Долговременный межевой знак
31	521 731,55	2 261 476,75	521 731,55	2 261 476,75			—
32	521 731,34	2 261 475,67	521 731,34	2 261 475,67			Долговременный межевой знак
33	521 731,54	2 261 467,83	521 731,54	2 261 467,83			
23	521 758,30	2 261 470,78	521 758,30	2 261 470,78	Метод спутниковых геодезических измерений (определений)	$\sqrt{(m_0^2 + m_1^2)} = \sqrt{(0,01^2 + 0,02^2)} = 0,02$	—

**2. Сведения о частях границ уточняемого земельного участка с кадастровым номером** 59:32:0050013:77 :

Обозначение части границ		Горизонтальное проложение (S), м	Описание прохождения части границ	Сведения о согласовании местоположения границ (согласовано/спорное)
от т.	до т.			
1	2	3	4	5
23	24	3,71	—	согласовано
24	25	1,36		
25	26	12,54		
26	27	6,50		
27	28	4,33		
28	29	16,30		
29	30	2,74		
30	31	2,96		
31	32	1,10		
32	33	7,84		
33	23	26,92		

**3. Сведения о характеристиках уточняемого земельного участка с кадастровым номером** 59:32:0050013:77 :

№ п/п	Наименование характеристики земельного участка	Значение характеристики
1	2	3
1.	Адрес земельного участка	—
1.1.	Сведения о местоположении земельного участка (при отсутствии адреса) в структурированном в соответствии с федеральной информационной адресной системой виде	Российская Федерация, Пермский край, Пермский р-н, Лесник (поселок Сылва) снт, уч 54
1.2.	Дополнительные сведения о местоположении земельного участка	—

1	2	3
2.	Площадь земельного участка ± величина погрешности определения (вычисления) площади ( $P \pm \Delta P$ ), м <sup>2</sup>	391 ± 7,00
3.	Формула, примененная для вычисления предельной погрешности определения площади земельного участка, с подставленными значениями и итоговые (вычисленные) значения	$3,5 * M_t * \sqrt{P} = 3,5 * 0,1 * \sqrt{391} = 7$
4.	Площадь земельного участка согласно сведениям Единого государственного реестра недвижимости (Ркад), м <sup>2</sup>	391,00
5.	Оценка расхождения P и Ркад (P - Ркад), м <sup>2</sup>	0
6.	Предельный минимальный и максимальный размеры земельного участка (Рмин и Рмакс), м <sup>2</sup>	Рмин = 200 Рмакс = —
7.	Вид (виды) разрешенного использования	Для садоводства
7.1.	Дополнительные сведения об использовании земельного участка	—
8.	Кадастровый или иной государственный учетный номер (инвентарный) здания, сооружения, объекта незавершенного строительства, расположенного на земельном участке	59:32:0050013:258
9.	Сведения о земельных участках (землях общего пользования, территории общего пользования), посредством которых обеспечивается доступ	Земли общего пользования
10.	Иные сведения	Территориальная зона - Д зона ведения садоводства и огородничества. Координаты характерных точек границ земельного участка ранее были установлены в условной (местной) системе координат, отличной от принятой в настоящее время для ведения ЕГРН на территории Пермского края местной системы координат МСК-59. Соответственно, такие границы земельного участка считаются не соответствующими требованиям, установленным положениями Закона №218 и в отношении такого земельного участка выполнялись кадастровые работы по уточнению местоположения границ без изменения границ и площади земельного участка.
<b>4. Пояснения к сведениям об уточняемом земельном участке с кадастровым номером <u>59:32:0050013:77</u> :</b>		
1.	—	

**1. Сведения о характерных точках границ уточняемого земельного участка с кадастровым номером** 59:32:0050013:79 :  
 Система координат МСК-59 зона 2 Зона № 2

Обозначение характерных точек границ	Координаты, м				Метод определения координат	Формулы, примененные для расчета средней квадратической погрешности определения координат характерных точек границ (Mt), с подставленными в такие формулы значениями и итоговые (вычисленные) значения Mt, м	Описание закрепления точки
	содержатся в Едином государственном реестре недвижимости		определены в результате выполнения комплексных кадастровых работ				
	X	Y	X	Y			
1	2	3	4	5	6	7	8
132	—	—	521 675,62	2 261 483,69	Аналитический метод	$\sqrt{(m_0^2 + m_1^2)} = \sqrt{(0,01^2 + 0,1^2)} = 0,10$	Долговременный межевой знак
59	—	—	521 673,84	2 261 496,40			
н63У	—	—	521 643,84	2 261 493,79	Метод спутниковых геодезических измерений (определений)	$\sqrt{(m_0^2 + m_1^2)} = \sqrt{(0,01^2 + 0,02^2)} = 0,02$	—
133	—	—	521 646,83	2 261 480,74	Аналитический метод	$\sqrt{(m_0^2 + m_1^2)} = \sqrt{(0,01^2 + 0,1^2)} = 0,10$	Закрепление отсутствует
134	—	—	521 650,04	2 261 481,08			
132	—	—	521 675,62	2 261 483,69			

**2. Сведения о частях границ уточняемого земельного участка с кадастровым номером** 59:32:0050013:79 :

Обозначение части границ		Горизонтальное проложение (S), м	Описание прохождения части границ	Сведения о согласовании местоположения границ (согласовано/спорное)
от т.	до т.			
1	2	3	4	5
132	59	12,83	—	согласовано
59	н63У	30,11		
н63У	133	13,39		
133	134	3,23		
134	132	25,71		

**3. Сведения о характеристиках уточняемого земельного участка с кадастровым номером** 59:32:0050013:79 :

№ п/п	Наименование характеристики земельного участка	Значение характеристики
1	2	3
1	2	3

1	2	3
1.	Адрес земельного участка	—
1.1.	Сведения о местоположении земельного участка (при отсутствии адреса) в структурированном в соответствии с федеральной информационной адресной системой виде	Российская Федерация, Пермский край, Пермский р-н, Лесник (поселок Сыльва) снт, уч 40
1.2.	Дополнительные сведения о местоположении земельного участка	—
2.	Площадь земельного участка ± величина погрешности определения (вычисления) площади ( $P \pm \Delta P$ ), м <sup>2</sup>	385 ± 7,00
3.	Формула, примененная для вычисления предельной погрешности определения площади земельного участка, с подставленными значениями и итоговые (вычисленные) значения	$3,5 * M_t * \sqrt{P} = 3,5 * 0,1 * \sqrt{(385)} = 7$
4.	Площадь земельного участка согласно сведениям Единого государственного реестра недвижимости (Ркад), м <sup>2</sup>	391,00
5.	Оценка расхождения Р и Ркад (Р - Ркад), м <sup>2</sup>	6
6.	Предельный минимальный и максимальный размеры земельного участка (Рмин и Рмакс), м <sup>2</sup>	Рмин = 200 Рмакс = —
7.	Вид (виды) разрешенного использования	Для садоводства
7.1.	Дополнительные сведения об использовании земельного участка	—
8.	Кадастровый или иной государственный учетный номер (инвентарный) здания, сооружения, объекта незавершенного строительства, расположенного на земельном участке	—
9.	Сведения о земельных участках (землях общего пользования, территории общего пользования), посредством которых обеспечивается доступ	Земли общего пользования
10.	Иные сведения	Территориальная зона - Д зона ведения садоводства и огородничества
<b>4. Пояснения к сведениям об уточняемом земельном участке с кадастровым номером</b>		<b>59:32:0050013:79</b> :
1.	—	—

**1. Сведения о характерных точках границ уточняемого земельного участка с кадастровым номером** 59:32:0050013:82 :  
 Система координат МСК-59 зона 2 Зона № 2

Обозначение характерных точек границ	Координаты, м				Метод определения координат	Формулы, примененные для расчета средней квадратической погрешности определения координат характерных точек границ (Mt), с подставленными в такие формулы значениями и итоговые (вычисленные) значения Mt, м	Описание закрепления точки
	содержатся в Едином государственном реестре недвижимости		определены в результате выполнения комплексных кадастровых работ				
	X	Y	X	Y			
1	2	3	4	5	6	7	8
76	—	—	521 643,69	2 261 624,59	Аналитический метод	$\sqrt{(m_0^2 + m_1^2)} = \sqrt{(0,01^2 + 0,1^2)} = 0,10$	Долговременный межевой знак
77	—	—	521 643,63	2 261 625,06			
78	—	—	521 638,36	2 261 638,36			
н79У	—	—	521 616,94	2 261 626,16	Метод спутниковых геодезических измерений (определений)	$\sqrt{(m_0^2 + m_1^2)} = \sqrt{(0,01^2 + 0,02^2)} = 0,02$	—
80	—	—	521 619,11	2 261 615,05	Аналитический метод	$\sqrt{(m_0^2 + m_1^2)} = \sqrt{(0,01^2 + 0,1^2)} = 0,10$	Закрепление отсутствует
76	—	—	521 643,69	2 261 624,59			Долговременный межевой знак

**2. Сведения о частях границ уточняемого земельного участка с кадастровым номером** 59:32:0050013:82 :

Обозначение части границ		Горизонтальное проложение (S), м	Описание прохождения части границ	Сведения о согласовании местоположения границ (согласовано/спорное)
от т.	до т.			
1	2	3	4	5
76	77	0,47	по забору	согласовано
77	78	14,31		
78	н79У	24,65		
н79У	80	11,32		
80	76	26,37		

**3. Сведения о характеристиках уточняемого земельного участка с кадастровым номером** 59:32:0050013:82 :

№ п/п	Наименование характеристики земельного участка	Значение характеристики
1	2	3

1	2	3
1.	Адрес земельного участка	—
1.1.	Сведения о местоположении земельного участка (при отсутствии адреса) в структурированном в соответствии с федеральной информационной адресной системой виде	Российская Федерация, Пермский край, Пермский р-н, Лесник (поселок Сыльва) снт, уч 21
1.2.	Дополнительные сведения о местоположении земельного участка	—
2.	Площадь земельного участка ± величина погрешности определения (вычисления) площади ( $P \pm \Delta P$ ), м <sup>2</sup>	328 ± 6,00
3.	Формула, примененная для вычисления предельной погрешности определения площади земельного участка, с подставленными значениями и итоговые (вычисленные) значения	$3,5 * M_t * \sqrt{P} = 3,5 * 0,1 * \sqrt{328} = 6$
4.	Площадь земельного участка согласно сведениям Единого государственного реестра недвижимости (Ркад), м <sup>2</sup>	280,00
5.	Оценка расхождения Р и Ркад (Р - Ркад), м <sup>2</sup>	48
6.	Предельный минимальный и максимальный размеры земельного участка (Рмин и Рмакс), м <sup>2</sup>	Рмин = 200 Рмакс = —
7.	Вид (виды) разрешенного использования	Для садоводства
7.1.	Дополнительные сведения об использовании земельного участка	—
8.	Кадастровый или иной государственный учетный номер (инвентарный) здания, сооружения, объекта незавершенного строительства, расположенного на земельном участке	59:32:0050013:250
9.	Сведения о земельных участках (землях общего пользования, территории общего пользования), посредством которых обеспечивается доступ	Земли общего пользования
10.	Иные сведения	Территориальная зона - Д зона ведения садоводства и огородничества.
<b>4. Пояснения к сведениям об уточняемом земельном участке с кадастровым номером</b>		<b>59:32:0050013:82</b> :
1.		—



1. Сведения о характерных точках границ уточняемого земельного участка с кадастровым номером					59:32:0050013:83		:
Система координат			МСК-59 зона 2		Зона № 2		
Обозначение характерных точек границ	Координаты, м				Метод определения координат	Формулы, примененные для расчета средней квадратической погрешности определения координат характерных точек границ (Mt), с подставленными в такие формулы значениями и итоговые (вычисленные) значения Mt, м	Описание закрепления точки
	содержатся в Едином государственном реестре недвижимости		определены в результате выполнения комплексных кадастровых работ				
	X	Y	X	Y			
1	2	3	4	5	6	7	8
7	521 765,43	2 261 462,05	521 765,43	2 261 462,05	Метод спутниковых геодезических измерений (определений)	$\sqrt{(m_0^2 + m_1^2)} = \sqrt{(0,01^2 + 0,02^2)} = 0,02$	—
6	521 766,03	2 261 457,89	521 766,03	2 261 457,89			Аналитический метод
34	521 770,01	2 261 458,53	521 770,01	2 261 458,53			
35	521 777,36	2 261 460,21	521 777,36	2 261 460,21			
36	521 781,28	2 261 460,99	521 781,28	2 261 460,99			
37	521 790,00	2 261 462,35	521 790,00	2 261 462,35			
38	521 789,18	2 261 466,54	521 789,18	2 261 466,54			
39	521 791,55	2 261 466,85	521 791,55	2 261 466,85			
40	521 790,34	2 261 474,98	521 790,34	2 261 474,98			
41	521 787,44	2 261 474,59	521 787,44	2 261 474,59			
42	521 786,71	2 261 477,97	521 786,71	2 261 477,97			
43	521 781,00	2 261 476,76	521 781,00	2 261 476,76		—	
							Долговременный межевой знак

1	2	3	4	5	6	7	8
44	521 778,27	2 261 476,52	521 778,27	2 261 476,52	Аналитический метод	$\sqrt{(m_0^2 + m_1^2)} = \sqrt{(0,01^2 + 0,1^2)} = 0,10$	Долговременный межевой знак
45	521 765,97	2 261 475,44	521 765,97	2 261 475,44			—
46	521 766,76	2 261 471,35	521 766,76	2 261 471,35			—
47	521 767,22	2 261 468,03	521 767,22	2 261 468,03			Долговременный межевой знак
8	521 764,63	2 261 467,59	521 764,63	2 261 467,59	Метод спутниковых геодезических измерений (определений)	$\sqrt{(m_0^2 + m_1^2)} = \sqrt{(0,01^2 + 0,02^2)} = 0,02$	—
7	521 765,43	2 261 462,05	521 765,43	2 261 462,05			—

**2. Сведения о частях границ уточняемого земельного участка с кадастровым номером 59:32:0050013:83 :**

Обозначение части границ		Горизонтальное проложение (S), м	Описание прохождения части границ	Сведения о согласовании местоположения границ (согласовано/спорное)
от т.	до т.			
1	2	3	4	5
7	6	4,20	—	согласовано
6	34	4,03		
34	35	7,54		
35	36	4,00		
36	37	8,83		
37	38	4,27		
38	39	2,39		
39	40	8,22		
40	41	2,93		
41	42	3,46		
42	43	5,84		
43	44	2,74		
44	45	12,35		
45	46	4,17		
46	47	3,35		
47	8	2,63		
8	7	5,60		

3. Сведения о характеристиках уточняемого земельного участка с кадастровым номером <u>59:32:0050013:83</u> :		
№ п/п	Наименование характеристики земельного участка	Значение характеристики
1	2	3
1.	Адрес земельного участка	—
1.1.	Сведения о местоположении земельного участка (при отсутствии адреса) в структурированном в соответствии с федеральной информационной адресной системой виде	Российская Федерация, Пермский край, Пермский р-н, Лесник (поселок Сылва) снт, уч 56
1.2.	Дополнительные сведения о местоположении земельного участка	—
2.	Площадь земельного участка ± величина погрешности определения (вычисления) площади ( $P \pm \Delta P$ ), м <sup>2</sup>	393 ± 7,00
3.	Формула, примененная для вычисления предельной погрешности определения площади земельного участка, с подставленными значениями и итоговые (вычисленные) значения	$3,5 * M_t * \sqrt{P} = 3,5 * 0,1 * \sqrt{393} = 7$
4.	Площадь земельного участка согласно сведениям Единого государственного реестра недвижимости (Ркад), м <sup>2</sup>	393,00
5.	Оценка расхождения P и Ркад (P - Ркад), м <sup>2</sup>	0
6.	Предельный минимальный и максимальный размеры земельного участка (Рмин и Рмакс), м <sup>2</sup>	Рмин = 200 Рмакс = —
7.	Вид (виды) разрешенного использования	Для садоводства
7.1.	Дополнительные сведения об использовании земельного участка	—
8.	Кадастровый или иной государственный учетный номер (инвентарный) здания, сооружения, объекта незавершенного строительства, расположенного на земельном участке	59:32:0050013:218
9.	Сведения о земельных участках (землях общего пользования, территории общего пользования), посредством которых обеспечивается доступ	Земли общего пользования
10.	Иные сведения	Территориальная зона - Д зона ведения садоводства и огородничества. Координаты характерных точек границ земельного участка ранее были установлены в условной (местной) системе координат, отличной от принятой в настоящее время для ведения ЕГРН на территории Пермского края местной системы координат МСК-59. Соответственно, такие границы земельного участка считаются не соответствующими требованиям, установленным положениями Закона №218 и в отношении такого земельного участка выполнялись кадастровые работы по уточнению местоположения границ без изменения границ и площади земельного участка.

**4. Пояснения к сведениям об уточняемом земельном участке с кадастровым номером** 59:32:0050013:83 :

1. —

**1. Сведения о характерных точках границ уточняемого земельного участка с кадастровым номером** 59:32:0050013:89 :

Система координат МСК-59 зона 2 Зона № 2

Обозначение характерных точек границ	Координаты, м				Метод определения координат	Формулы, примененные для расчета средней квадратической погрешности определения координат характерных точек границ (Mt), с подставленными в такие формулы значениями и итоговые (вычисленные) значения Mt, м	Описание закрепления точки
	содержатся в Едином государственном реестре недвижимости		определены в результате выполнения комплексных кадастровых работ				
	X	Y	X	Y			
1	2	3	4	5	6	7	8
1	—	—	521 631,80	2 261 638,25	Аналитический метод	$\sqrt{(m0^2 + m1^2)} = \sqrt{(0,01^2 + 0,1^2)} = 0,10$	—
2	—	—	521 625,80	2 261 651,16			
н67У	—	—	521 608,56	2 261 641,59	Метод спутниковых геодезических измерений (определений)	$\sqrt{(m0^2 + m1^2)} = \sqrt{(0,01^2 + 0,02^2)} = 0,02$	Закрепление отсутствует
н81У	—	—	521 616,05	2 261 630,75			
1	—	—	521 631,80	2 261 638,25	Аналитический метод	$\sqrt{(m0^2 + m1^2)} = \sqrt{(0,01^2 + 0,1^2)} = 0,10$	—

**2. Сведения о частях границ уточняемого земельного участка с кадастровым номером** 59:32:0050013:89 :

Обозначение части границ		Горизонтальное проложение (S), м	Описание прохождения части границ	Сведения о согласовании местоположения границ (согласовано/спорное)
от т.	до т.			
1	2	3	4	5
1	2	14,24	—	согласовано
2	н67У	19,72		
н67У	н81У	13,18		
н81У	1	17,44		

**3. Сведения о характеристиках уточняемого земельного участка с кадастровым номером** 59:32:0050013:89 :

№ п/п	Наименование характеристики земельного участка	Значение характеристики
1	2	3
1	2	3

1	2	3
1.	Адрес земельного участка	—
1.1.	Сведения о местоположении земельного участка (при отсутствии адреса) в структурированном в соответствии с федеральной информационной адресной системой виде	Российская Федерация, Пермский край, Пермский р-н, Лесник (поселок Сылва) снт, уч 14
1.2.	Дополнительные сведения о местоположении земельного участка	—
2.	Площадь земельного участка ± величина погрешности определения (вычисления) площади ( $P \pm \Delta P$ ), м <sup>2</sup>	253 ± 6,00
3.	Формула, примененная для вычисления предельной погрешности определения площади земельного участка, с подставленными значениями и итоговые (вычисленные) значения	$3,5 * M_t * \sqrt{P} = 3,5 * 0,1 * \sqrt{(253)} = 6$
4.	Площадь земельного участка согласно сведениям Единого государственного реестра недвижимости (Ркад), м <sup>2</sup>	243,00
5.	Оценка расхождения Р и Ркад (Р - Ркад), м <sup>2</sup>	10
6.	Предельный минимальный и максимальный размеры земельного участка (Рмин и Рмакс), м <sup>2</sup>	Рмин = 200 Рмакс = —
7.	Вид (виды) разрешенного использования	Для садоводства
7.1.	Дополнительные сведения об использовании земельного участка	—
8.	Кадастровый или иной государственный учетный номер (инвентарный) здания, сооружения, объекта незавершенного строительства, расположенного на земельном участке	59:32:0050013:261
9.	Сведения о земельных участках (землях общего пользования, территории общего пользования), посредством которых обеспечивается доступ	Земли общего пользования
10.	Иные сведения	Территориальная зона - Д зона ведения садоводства и огородничества.
<b>4. Пояснения к сведениям об уточняемом земельном участке с кадастровым номером</b>		<b>59:32:0050013:89</b> :
1.		—

1. Сведения о характерных точках границ уточняемого земельного участка с кадастровым номером					59:32:0050013:98		:
Система координат			МСК-59 зона 2		Зона № 2		
Обозначение характерных точек границ	Координаты, м				Метод определения координат	Формулы, примененные для расчета средней квадратической погрешности определения координат характерных точек границ (Mt), с подставленными в такие формулы значениями и итоговые (вычисленные) значения Mt, м	Описание закрепления точки
	содержатся в Едином государственном реестре недвижимости		определены в результате выполнения комплексных кадастровых работ				
	X	Y	X	Y			
1	2	3	4	5	6	7	8
82	—	—	521 742,11	2 261 387,33	Аналитический метод	$\sqrt{(m_0^2 + m_1^2)} = \sqrt{(0,01^2 + 0,1^2)} = 0,10$	Долговременный межевой знак
83	—	—	521 740,93	2 261 392,43			—
84	—	—	521 740,15	2 261 395,51			—
85	—	—	521 739,16	2 261 399,44			—
86	—	—	521 736,96	2 261 408,13			Долговременный межевой знак
н87У	—	—	521 735,92	2 261 409,95	Метод спутниковых геодезических измерений (определений)	$\sqrt{(m_0^2 + m_1^2)} = \sqrt{(0,01^2 + 0,02^2)} = 0,02$	—
н88У	—	—	521 732,06	2 261 411,53			—
89	—	—	521 717,87	2 261 411,61	Аналитический метод	$\sqrt{(m_0^2 + m_1^2)} = \sqrt{(0,01^2 + 0,1^2)} = 0,10$	Иные способы закрепления границ
90	—	—	521 719,90	2 261 404,66			
91	—	—	521 721,55	2 261 398,51			
92	—	—	521 722,24	2 261 398,54			
93	—	—	521 723,83	2 261 392,73			

1	2	3	4	5	6	7	8
94	—	—	521 724,19	2 261 392,85	Аналитический метод	$\sqrt{(m_0^2 + m_1^2)} = \sqrt{(0,01^2 + 0,1^2)} = 0,10$	Иные способы закрепления границ
95	—	—	521 726,30	2 261 387,00			
96	—	—	521 726,69	2 261 386,49			
97	—	—	521 727,74	2 261 383,34			
98	—	—	521 729,33	2 261 383,70			
99	—	—	521 729,94	2 261 381,41			
100	—	—	521 729,93	2 261 381,11			
82	—	—	521 742,11	2 261 387,33			Долговременный межевой знак

**2. Сведения о частях границ уточняемого земельного участка с кадастровым номером** 59:32:0050013:98 :

Обозначение части границ		Горизонтальное проложение (S), м	Описание прохождения части границ	Сведения о согласовании местоположения границ (согласовано/спорное)
от т.	до т.			
1	2	3	4	5
82	83	5,23	—	согласовано
83	84	3,18		
84	85	4,05		
85	86	8,96		
86	н87У	2,10		
н87У	н88У	4,17		
н88У	89	14,19		
89	90	7,24		
90	91	6,37		
91	92	0,69		
92	93	6,02		
93	94	0,38		
94	95	6,22		
95	96	0,64		

1	2	3	4	5
96	97	3,32	—	согласовано
97	98	1,63		
98	99	2,37		
99	100	0,30		
100	82	13,68		

**3. Сведения о характеристиках уточняемого земельного участка с кадастровым номером** 59:32:0050013:98 :

№ п/п	Наименование характеристики земельного участка	Значение характеристики
1	2	3
1.	Адрес земельного участка	—
1.1.	Сведения о местоположении земельного участка (при отсутствии адреса) в структурированном в соответствии с федеральной информационной адресной системой виде	Российская Федерация, Пермский край, Пермский р-н, Лесник (поселок Сылва) снт, уч 70
1.2.	Дополнительные сведения о местоположении земельного участка	—
2.	Площадь земельного участка ± величина погрешности определения (вычисления) площади ( $P \pm \Delta P$ ), м <sup>2</sup>	467 ± 8,00
3.	Формула, примененная для вычисления предельной погрешности определения площади земельного участка, с подставленными значениями и итоговые (вычисленные) значения	$3,5 * M_t * \sqrt{P} = 3,5 * 0,1 * \sqrt{467} = 8$
4.	Площадь земельного участка согласно сведениям Единого государственного реестра недвижимости (Ркад), м <sup>2</sup>	400,00
5.	Оценка расхождения P и Ркад (P - Ркад), м <sup>2</sup>	67
6.	Предельный минимальный и максимальный размеры земельного участка (Рмин и Рмакс), м <sup>2</sup>	Рмин = 200 Рмакс = —
7.	Вид (виды) разрешенного использования	Для садоводства и огородничества
7.1.	Дополнительные сведения об использовании земельного участка	—
8.	Кадастровый или иной государственный учетный номер (инвентарный) здания, сооружения, объекта незавершенного строительства, расположенного на земельном участке	59:32:0050013:229
9.	Сведения о земельных участках (землях общего пользования, территории общего пользования), посредством которых обеспечивается доступ	Земли общего пользования
10.	Иные сведения	Территориальная зона - Д зона ведения садоводства и огородничества

**4. Пояснения к сведениям об уточняемом земельном участке с кадастровым номером** 59:32:0050013:98 :



1.							
<b>1. Сведения о характерных точках границ уточняемого земельного участка с кадастровым номером</b>					59:32:0050013:103		
Система координат МСК-59 зона 2					Зона № 2		
Обозначение характерных точек границ	Координаты, м				Метод определения координат	Формулы, примененные для расчета средней квадратической погрешности определения координат характерных точек границ (Mt), с подставленными в такие формулы значениями и итоговые (вычисленные) значения Mt, м	Описание закрепления точки
	содержатся в Едином государственном реестре недвижимости		определены в результате выполнения комплексных кадастровых работ				
	X	Y	X	Y			
1	2	3	4	5	6	7	8
48	—	—	521 683,83	2 261 368,86	Аналитический метод	$\sqrt{(m0^2 + m1^2)} = \sqrt{(0,01^2 + 0,1^2)} = 0,10$	Закрепление отсутствует
49	—	—	521 679,25	2 261 397,03			
50	—	—	521 679,19	2 261 397,37			
н51У	—	—	521 674,81	2 261 396,29	Метод спутниковых геодезических измерений (определений)	$\sqrt{(m0^2 + m1^2)} = \sqrt{(0,01^2 + 0,02^2)} = 0,02$	—
52	—	—	521 666,90	2 261 399,17	Аналитический метод	$\sqrt{(m0^2 + m1^2)} = \sqrt{(0,01^2 + 0,1^2)} = 0,10$	Метод спутниковых геодезических измерений (определений)
53	—	—	521 669,77	2 261 374,84			
54	—	—	521 670,31	2 261 369,69			
55	—	—	521 670,71	2 261 366,37			
56	—	—	521 670,76	2 261 365,76			
57	—	—	521 675,56	2 261 366,59			иные способы закрепления границ

1	2	3	4	5	6	7	8
58	—	—	521 676,42	2 261 367,80	Аналитический метод	$\sqrt{(m0^2 + m1^2)} = \sqrt{(0,01^2 + 0,1^2)} = 0,10$	Закрепление отсутствует
48	—	—	521 683,83	2 261 368,86			

**2. Сведения о частях границ уточняемого земельного участка с кадастровым номером** 59:32:0050013:103 :

Обозначение части границ		Горизонтальное проложение (S), м	Описание прохождения части границ	Сведения о согласовании местоположения границ (согласовано/спорное)
от т.	до т.			
1	2	3	4	5
48	49	28,54	—	согласовано
49	50	0,35		
50	н51У	4,51		
н51У	52	8,42		
52	53	24,50		
53	54	5,18		
54	55	3,34		
55	56	0,61		
56	57	4,87		
57	58	1,48		
58	48	7,49		

**3. Сведения о характеристиках уточняемого земельного участка с кадастровым номером** 59:32:0050013:103 :

№ п/п	Наименование характеристики земельного участка	Значение характеристики
1	2	3
1.	Адрес земельного участка	—
1.1.	Сведения о местоположении земельного участка (при отсутствии адреса) в структурированном в соответствии с федеральной информационной адресной системой виде	Российская Федерация, Пермский край, Пермский р-н, Лесник (поселок Сылва) снт, уч 65
1.2.	Дополнительные сведения о местоположении земельного участка	—
2.	Площадь земельного участка ± величина погрешности определения (вычисления) площади ( $P \pm \Delta P$ ), м <sup>2</sup>	382 ± 7,00
3.	Формула, примененная для вычисления предельной погрешности определения площади земельного участка, с подставленными значениями и итоговые (вычисленные) значения	$3,5 * M_t * \sqrt{P} = 3,5 * 0,1 * \sqrt{382} = 7$

1	2	3
4.	Площадь земельного участка согласно сведениям Единого государственного реестра недвижимости (Ркад), м <sup>2</sup>	353,00
5.	Оценка расхождения Р и Ркад (Р - Ркад), м <sup>2</sup>	29
6.	Предельный минимальный и максимальный размеры земельного участка (Рмин и Рмакс), м <sup>2</sup>	Рмин = 200 Рмакс = —
7.	Вид (виды) разрешенного использования	Для садоводства
7.1.	Дополнительные сведения об использовании земельного участка	—
8.	Кадастровый или иной государственный учетный номер (инвентарный) здания, сооружения, объекта незавершенного строительства, расположенного на земельном участке	59:32:0050013:185
9.	Сведения о земельных участках (землях общего пользования, территории общего пользования), посредством которых обеспечивается доступ	Земли общего пользования
10.	Иные сведения	Территориальная зона - Д зона ведения садоводства и огородничества

**4. Пояснения к сведениям об уточняемом земельном участке с кадастровым номером 59:32:0050013:103 :**

1.	—
----	---

**1. Сведения о характерных точках границ уточняемого земельного участка с кадастровым номером 59:32:0050013:115 :**  
Система координат МСК-59 зона 2 Зона № 2

Обозначение характерных точек границ	Координаты, м				Метод определения координат	Формулы, примененные для расчета средней квадратической погрешности определения координат характерных точек границ (Mt), с подставленными в такие формулы значениями и итоговые (вычисленные) значения Mt, м	Описание закрепления точки
	содержатся в Едином государственном реестре недвижимости		определены в результате выполнения комплексных кадастровых работ				
	X	Y	X	Y			
1	2	3	4	5	6	7	8
101	—	—	521 694,06	2 261 469,82	Аналитический метод	$\sqrt{(m0^2 + m1^2)} = \sqrt{(0,01^2 + 0,1^2)} = 0,10$	Долговременный межевой знак
102	—	—	521 697,01	2 261 447,48			
103	—	—	521 697,14	2 261 446,02			

1	2	3	4	5	6	7	8			
104	—	—	521 698,78	2 261 446,09	Аналитический метод	$\sqrt{(m0^2 + m1^2)} = \sqrt{(0,01^2 + 0,1^2)} = 0,10$	Долговременный межевой знак			
105	—	—	521 701,21	2 261 446,66						
106	—	—	521 708,45	2 261 448,50						
107	—	—	521 712,77	2 261 450,21						
108	—	—	521 714,74	2 261 451,09						
109	—	—	521 716,50	2 261 452,22						
110	—	—	521 717,69	2 261 453,87						
111	—	—	521 720,46	2 261 456,75						
н112У	—	—	521 719,35	2 261 465,59				Метод спутниковых геодезических измерений (определений)	$\sqrt{(m0^2 + m1^2)} = \sqrt{(0,01^2 + 0,02^2)} = 0,02$	—
н113У	—	—	521 709,87	2 261 471,71						
101	—	—	521 694,06	2 261 469,82	Аналитический метод	$\sqrt{(m0^2 + m1^2)} = \sqrt{(0,01^2 + 0,1^2)} = 0,10$	Долговременный межевой знак			

**2. Сведения о частях границ уточняемого земельного участка с кадастровым номером** 59:32:0050013:115 :

Обозначение части границ		Горизонтальное проложение (S), м	Описание прохождения части границ	Сведения о согласовании местоположения границ (согласовано/спорное)
от т.	до т.			
1	2	3	4	5
101	102	22,53	—	согласовано
102	103	1,47		
103	104	1,64		
104	105	2,50		
105	106	7,47		
106	107	4,65		
107	108	2,16		
108	109	2,09		
109	110	2,03		

1	2	3	4	5
110	111	4,00	—	согласовано
111	н112У	8,91		
н112У	н113У	11,28		
н113У	101	15,92		

**3. Сведения о характеристиках уточняемого земельного участка с кадастровым номером** 59:32:0050013:115 :

№ п/п	Наименование характеристики земельного участка	Значение характеристики
1	2	3
1.	Адрес земельного участка	—
1.1.	Сведения о местоположении земельного участка (при отсутствии адреса) в структурированном в соответствии с федеральной информационной адресной системой виде	Российская Федерация, Пермский край, Пермский р-н, Лесник (поселок Сылва) снт, уч 51
1.2.	Дополнительные сведения о местоположении земельного участка	—
2.	Площадь земельного участка ± величина погрешности определения (вычисления) площади ( $P \pm \Delta P$ ), м <sup>2</sup>	505 ± 8,00
3.	Формула, примененная для вычисления предельной погрешности определения площади земельного участка, с подставленными значениями и итоговые (вычисленные) значения	$3,5 * M_t * \sqrt{P} = 3,5 * 0,1 * \sqrt{505} = 8$
4.	Площадь земельного участка согласно сведениям Единого государственного реестра недвижимости (Ркад), м <sup>2</sup>	305,00
5.	Оценка расхождения Р и Ркад ( $P - P_{кад}$ ), м <sup>2</sup>	200
6.	Предельный минимальный и максимальный размеры земельного участка (Рмин и Рмакс), м <sup>2</sup>	Рмин = 200 Рмакс = —
7.	Вид (виды) разрешенного использования	Для садоводства
7.1.	Дополнительные сведения об использовании земельного участка	—
8.	Кадастровый или иной государственный учетный номер (инвентарный) здания, сооружения, объекта незавершенного строительства, расположенного на земельном участке	59:32:0050013:178; 59:32:0050013:179
9.	Сведения о земельных участках (землях общего пользования, территории общего пользования), посредством которых обеспечивается доступ	Земли общего пользования
10.	Иные сведения	Территориальная зона - Д зона ведения садоводства и огородничества

**4. Пояснения к сведениям об уточняемом земельном участке с кадастровым номером** 59:32:0050013:115 :

1.	—
----	---

**1. Сведения о характерных точках границ уточняемого земельного участка с кадастровым номером** 59:32:0050013:126 :  
 Система координат МСК-59 зона 2 Зона № 2

Обозначение характерных точек границ	Координаты, м				Метод определения координат	Формулы, примененные для расчета средней квадратической погрешности определения координат характерных точек границ (Mt), с подставленными в такие формулы значениями и итоговые (вычисленные) значения Mt, м	Описание закрепления точки
	содержатся в Едином государственном реестре недвижимости		определены в результате выполнения комплексных кадастровых работ				
	X	Y	X	Y			
1	2	3	4	5	6	7	8
59	—	—	521 673,84	2 261 496,40	Аналитический метод	$\sqrt{(m0^2 + m1^2)} = \sqrt{(0,01^2 + 0,1^2)} = 0,10$	Долговременный межевой знак
60	—	—	521 670,60	2 261 510,04			Временный межевой знак
61	—	—	521 670,56	2 261 510,21			Закрепление отсутствует
62	—	—	521 642,13	2 261 504,88			
н63У	—	—	521 643,84	2 261 493,79	Метод спутниковых геодезических измерений (определений)	$\sqrt{(m0^2 + m1^2)} = \sqrt{(0,01^2 + 0,02^2)} = 0,02$	—
59	—	—	521 673,84	2 261 496,40	Аналитический метод	$\sqrt{(m0^2 + m1^2)} = \sqrt{(0,01^2 + 0,1^2)} = 0,10$	Долговременный межевой знак

**2. Сведения о частях границ уточняемого земельного участка с кадастровым номером** 59:32:0050013:126 :

Обозначение части границ		Горизонтальное проложение (S), м	Описание прохождения части границ	Сведения о согласовании местоположения границ (согласовано/спорное)
от т.	до т.			
1	2	3	4	5
59	60	14,02	—	согласовано
60	61	0,17		
61	62	28,93		
62	н63У	11,22		
н63У	59	30,11		

**3. Сведения о характеристиках уточняемого земельного участка с кадастровым номером** 59:32:0050013:126 :

№ п/п	Наименование характеристики земельного участка	Значение характеристики
-------	--	-------------------------

1	2	3
1.	Адрес земельного участка	—
1.1.	Сведения о местоположении земельного участка (при отсутствии адреса) в структурированном в соответствии с федеральной информационной адресной системой виде	Российская Федерация, Пермский край, Пермский р-н, Лесник (поселок Сыльва) снт, уч 39
1.2.	Дополнительные сведения о местоположении земельного участка	—
2.	Площадь земельного участка ± величина погрешности определения (вычисления) площади ( $P \pm \Delta P$ ), м <sup>2</sup>	374 ± 7,00
3.	Формула, примененная для вычисления предельной погрешности определения площади земельного участка, с подставленными значениями и итоговые (вычисленные) значения	$3,5 * M_t * \sqrt{P} = 3,5 * 0,1 * \sqrt{374} = 7$
4.	Площадь земельного участка согласно сведениям Единого государственного реестра недвижимости (Ркад), м <sup>2</sup>	343,00
5.	Оценка расхождения Р и Ркад ( $P - P_{кад}$ ), м <sup>2</sup>	31
6.	Предельный минимальный и максимальный размеры земельного участка (Рмин и Рмакс), м <sup>2</sup>	Рмин = 200 Рмакс = —
7.	Вид (виды) разрешенного использования	Для садоводства
7.1.	Дополнительные сведения об использовании земельного участка	—
8.	Кадастровый или иной государственный учетный номер (инвентарный) здания, сооружения, объекта незавершенного строительства, расположенного на земельном участке	59:32:0050013:265
9.	Сведения о земельных участках (землях общего пользования, территории общего пользования), посредством которых обеспечивается доступ	Земли общего пользования
10.	Иные сведения	Территориальная зона - Д зона ведения садоводства и огородничества
<b>4. Пояснения к сведениям об уточняемом земельном участке с кадастровым номером</b>		<b>59:32:0050013:126</b> :
1.		—





1	2	3	4	5	6	7	8
131	—	—	521 692,44	2 261 499,24	Аналитический метод	- = 0,10	—
114	—	—	521 702,41	2 261 501,07			

**2. Сведения о частях границ уточняемого земельного участка с кадастровым номером** 59:32:0050013:127 :

Обозначение части границ		Горизонтальное проложение (S), м	Описание прохождения части границ	Сведения о согласовании местоположения границ (согласовано/спорное)
от т.	до т.			
1	2	3	4	5
114	115	9,06	—	согласовано
115	116	3,89		
116	117	11,36		
117	118	0,84		
118	119	0,70		
119	120	2,82		
120	121	22,04		
121	122	2,50		
122	123	1,35		
123	124	12,72		
124	125	4,79		
125	126	1,18		
126	127	3,27		
127	128	5,96		
128	129	4,65		
129	130	0,87		
130	131	4,22		
131	114	10,14		

**3. Сведения о характеристиках уточняемого земельного участка с кадастровым номером** 59:32:0050013:127 :

№ п/п	Наименование характеристики земельного участка	Значение характеристики
1	2	3
1.	Адрес земельного участка	—
1.1.	Сведения о местоположении земельного участка (при отсутствии адреса) в структурированном в соответствии с федеральной информационной адресной системой виде	Российская Федерация, Пермский край, Пермский р-н, Лесник (поселок Сылва) снт, уч 38
1.2.	Дополнительные сведения о местоположении земельного участка	—

1	2	3
2.	Площадь земельного участка ± величина погрешности определения (вычисления) площади ( $P \pm \Delta P$ ), м <sup>2</sup>	521 ± 8,00
3.	Формула, примененная для вычисления предельной погрешности определения площади земельного участка, с подставленными значениями и итоговые (вычисленные) значения	$3,5 * Mt * \sqrt{P} = 3,5 * 0,1 * \sqrt{521} = 8$
4.	Площадь земельного участка согласно сведениям Единого государственного реестра недвижимости ( $P_{\text{кад}}$ ), м <sup>2</sup>	528,00
5.	Оценка расхождения $P$ и $P_{\text{кад}}$ ( $P - P_{\text{кад}}$ ), м <sup>2</sup>	7
6.	Предельный минимальный и максимальный размеры земельного участка ( $P_{\text{мин}}$ и $P_{\text{макс}}$ ), м <sup>2</sup>	$P_{\text{мин}} = 200$ $P_{\text{макс}} = \text{—}$
7.	Вид (виды) разрешенного использования	Для садоводства
7.1.	Дополнительные сведения об использовании земельного участка	—
8.	Кадастровый или иной государственный учетный номер (инвентарный) здания, сооружения, объекта незавершенного строительства, расположенного на земельном участке	59:32:0050013:264
9.	Сведения о земельных участках (землях общего пользования, территории общего пользования), посредством которых обеспечивается доступ	Земли общего пользования
10.	Иные сведения	Территориальная зона - Д зона ведения садоводства и огородничества

**4. Пояснения к сведениям об уточняемом земельном участке с кадастровым номером 59:32:0050013:127 :**

1.	—
----	---

**1. Сведения о характерных точках границ уточняемого земельного участка с кадастровым номером 59:32:0050013:145 :**  
Система координат МСК-59 зона 2 Зона № 2

Обозначение характерных точек границ	Координаты, м				Метод определения координат	Формулы, примененные для расчета средней квадратической погрешности определения координат характерных точек границ ( $Mt$ ), с подставленными в такие формулы значениями и итоговые (вычисленные) значения $Mt$ , м	Описание закрепления точки
	содержатся в Едином государственном реестре недвижимости		определены в результате выполнения комплексных кадастровых работ				
	X	Y	X	Y			
1	2	3	4	5	6	7	8
68	—	—	521 643,65	2 261 673,20	Аналитический метод	- = 0,10	—

1	2	3	4	5	6	7	8
69	—	—	521 640,82	2 261 679,66	Аналитический метод	- = 0,10	Закрепление отсутствует
70	—	—	521 638,54	2 261 678,86			
71	—	—	521 632,46	2 261 696,05			
н900У	—	—	521 621,40	2 261 688,98	Метод спутниковых геодезических измерений (определений)		—
н901У	—	—	521 631,22	2 261 667,62			
73	—	—	521 631,82	2 261 667,90	Аналитический метод		
74	—	—	521 633,36	2 261 668,46			
75	—	—	521 638,40	2 261 670,65			
68	—	—	521 643,65	2 261 673,20			

**2. Сведения о частях границ уточняемого земельного участка с кадастровым номером 59:32:0050013:145 :**

Обозначение части границ		Горизонтальное проложение (S), м	Описание прохождения части границ	Сведения о согласовании местоположения границ (согласовано/спорное)
от т.	до т.			
1	2	3	4	5
68	69	7,05	—	согласовано
69	70	2,42		
70	71	18,23		
71	н900У	13,13		
н900У	н901У	23,51		
н901У	73	0,66		
73	74	1,64		
74	75	5,50		
75	68	5,84		

**3. Сведения о характеристиках уточняемого земельного участка с кадастровым номером 59:32:0050013:145 :**

№ п/п	Наименование характеристики земельного участка	Значение характеристики
1	2	3
1.	Адрес земельного участка	—
1.1.	Сведения о местоположении земельного участка (при отсутствии адреса) в структурированном в соответствии с федеральной информационной адресной системой виде	Российская Федерация, Пермский край, Пермский р-н, Лесник (поселок Сылва) снт, уч 16
1.2.	Дополнительные сведения о местоположении земельного участка	—



1	2	3	4	5	6	7	8
2	—	—	521 625,80	2 261 651,16	Аналитический метод	$\sqrt{(m0^2 + m1^2)} = \sqrt{(0,01^2 + 0,1^2)} = 0,10$	—
64	—	521 621,38	2 261 660,66	Закрепление отсутствует			
65	—	521 621,28	2 261 660,89				
66	—	521 603,74	2 261 653,09				
н67У	—	—	521 608,56	2 261 641,59	Метод спутниковых геодезических измерений (определений)	$\sqrt{(m0^2 + m1^2)} = \sqrt{(0,01^2 + 0,02^2)} = 0,02$	
2	—	—	521 625,80	2 261 651,16	Аналитический метод	$\sqrt{(m0^2 + m1^2)} = \sqrt{(0,01^2 + 0,1^2)} = 0,10$	—

**2. Сведения о частях границ уточняемого земельного участка с кадастровым номером 59:32:0050013:147 :**

Обозначение части границ		Горизонтальное проложение (S), м	Описание прохождения части границ	Сведения о согласовании местоположения границ (согласовано/спорное)
от т.	до т.			
1	2	3	4	5
2	64	10,48	—	согласовано
64	65	0,25		
65	66	19,20		
66	н67У	12,47		
н67У	2	19,72		

**3. Сведения о характеристиках уточняемого земельного участка с кадастровым номером 59:32:0050013:147 :**

№ п/п	Наименование характеристики земельного участка	Значение характеристики
1	2	3
1.	Адрес земельного участка	—
1.1.	Сведения о местоположении земельного участка (при отсутствии адреса) в структурированном в соответствии с федеральной информационной адресной системой виде	Российская Федерация, Пермский край, Пермский р-н, Лесник (поселок Сылва) снт, уч 13
1.2.	Дополнительные сведения о местоположении земельного участка	—
2.	Площадь земельного участка ± величина погрешности определения (вычисления) площади ( $P \pm \Delta P$ ), м <sup>2</sup>	225 ± 5,00

1	2	3
3.	Формула, примененная для вычисления предельной погрешности определения площади земельного участка, с подставленными значениями и итоговые (вычисленные) значения	$3,5 * M_t * \sqrt{P} = 3,5 * 0,1 * \sqrt{(225)} = 5$
4.	Площадь земельного участка согласно сведениям Единого государственного реестра недвижимости (Ркад), м <sup>2</sup>	221,00
5.	Оценка расхождения Р и Ркад (Р - Ркад), м <sup>2</sup>	4
6.	Предельный минимальный и максимальный размеры земельного участка (Рмин и Рмакс), м <sup>2</sup>	Рмин = 200 Рмакс = —
7.	Вид (виды) разрешенного использования	Для садоводства
7.1.	Дополнительные сведения об использовании земельного участка	—
8.	Кадастровый или иной государственный учетный номер (инвентарный) здания, сооружения, объекта незавершенного строительства, расположенного на земельном участке	—
9.	Сведения о земельных участках (землях общего пользования, территории общего пользования), посредством которых обеспечивается доступ	Земли общего пользования
10.	Иные сведения	Территориальная зона - Д зона ведения садоводства и огородничества
<b>4. Пояснения к сведениям об уточняемом земельном участке с кадастровым номером <u>59:32:0050013:147</u> :</b>		
1.	—	

### Сведения об образуемых земельных участках

**1. Сведения о характерных точках границ образуемого земельного участка** \_\_\_\_\_ :

\_\_\_\_\_ обозначение земельного участка

Система координат \_\_\_\_\_

Зона № \_\_\_\_\_

Обозначение характерных точек границ	Координаты, м		Метод определения координат	Формулы, примененные для расчета средней квадратической погрешности определения координат характерных точек границ (Mt), с подставленными в такие формулы значениями и итоговые (вычисленные) значения Mt, м	Описание закрепления точки
	X	Y			
1	2	3	4	5	6

**2. Сведения о частях границ образуемого земельного участка** \_\_\_\_\_ :

\_\_\_\_\_ обозначение земельного участка

Обозначение части границ		Горизонтальное проложение (S), м	Описание прохождения части границ	Сведения о согласовании местоположения границ (согласовано/спорное)
от т.	до т.			
1	2	3	4	5

**3. Сведения о характеристиках образуемого земельного участка** \_\_\_\_\_ :

\_\_\_\_\_ обозначение земельного участка

№ п/п	Наименование характеристики земельного участка	Значение характеристики
1	2	3
1.	Адрес земельного участка	
1.1.	Сведения о местоположении земельного участка (при отсутствии адреса) в структурированном в соответствии с федеральной информационной адресной системой виде	
1.2.	Дополнительные сведения о местоположении земельного участка	
2.	Категория земель	
3.	Вид (виды) разрешенного использования	
3.1.	Дополнительные сведения об использовании земельного участка	
4.	Реестровый номер границ территориальной зоны или в случае отсутствия такого реестрового номера ее индивидуальное обозначение (вид, тип, номер, индекс)	
5.	Площадь земельного участка ± величина погрешности определения (вычисления) площади ( $P \pm \Delta P$ ), м <sup>2</sup>	

1	2	3
6.	Формула, примененная для вычисления предельной погрешности определения площади земельного участка, с подставленными значениями и итоговые (вычисленные) значения	
7.	Предельный минимальный и максимальный размеры земельного участка (Рмин) и (Рмакс), м <sup>2</sup>	
8.	Кадастровый или иной государственный учетный номер (инвентарный) объекта недвижимости, расположенного на образуемом земельном участке	
9.	Кадастровые номера исходных земельных участков	
9.1.	Кадастровый номер входящего в состав земельного участка, представляющего собой единое землепользование (номер контура многоконтурного земельного участка), преобразование которого осуществляется	
9.2.	Кадастровые номера земельных участков, исключаемых из состава измененного (исходного) земельного участка, представляющего собой единое землепользование	
9.3.	Кадастровый или иной государственный учетный номер (инвентарный) объекта недвижимости, расположенного на измененном земельном участке	
10.	Условный номер земельного участка	
11.	Учетный номер проекта межевания территории	
12.	Дополнительные сведения об образовании земельного участка	
13.	Сведения о земельных участках (землях общего пользования, территории общего пользования), посредством которых обеспечивается доступ	
14.	Иные сведения	
<b>4. Пояснения к сведениям об образуемом земельном участке</b> _____ : обозначение земельного участка		
1.		



**Сведения об уточняемых земельных участках, необходимые для исправления реестровых ошибок в сведениях о местоположении их границ**

**1. Сведения о характерных точках границ уточняемого земельного участка с кадастровым номером** 59:32:0000000:15921 :

Система координат МСК-59 зона 2 Зона № 2

Обозначение характерных точек границ	Координаты, м				Метод определения координат	Формулы, примененные для расчета средней квадратической погрешности определения координат характерных точек границ (Mt), с подставленными в такие формулы значениями и итоговые (вычисленные) значения Mt, м	Описание закрепления точки
	содержатся в Едином государственном реестре недвижимости		определены в результате выполнения комплексных кадастровых работ				
	X	Y	X	Y			
1	2	3	4	5	6	7	8
168	—	—	521 689,00	2 261 631,10	Аналитический метод	$\sqrt{(m0^2 + m1^2)} = \sqrt{(0,01^2 + 0,1^2)} = 0,10$	Нет закрепления
169	—	—	521 684,63	2 261 659,74			
170	—	—	521 677,83	2 261 656,91			
171	—	—	521 671,14	2 261 654,15			
172	—	—	521 665,76	2 261 651,94			
173	—	—	521 648,17	2 261 645,17			
167	—	—	521 648,74	2 261 643,77			
н166У	—	—	521 656,47	2 261 626,57	Метод спутниковых геодезических измерений (определений)	$\sqrt{(m0^2 + m1^2)} = \sqrt{(0,01^2 + 0,02^2)} = 0,02$	—
н165У	—	—	521 658,02	2 261 622,11			
175	—	—	521 674,51	2 261 626,83	Аналитический метод	$\sqrt{(m0^2 + m1^2)} = \sqrt{(0,01^2 + 0,1^2)} = 0,10$	Нет закрепления
176	—	—	521 681,97	2 261 629,15			

1	2	3	4	5	6	7	8
177	—	—	521 686,12	2 261 630,45	Аналитический метод	$\sqrt{(m_0^2 + m_1^2)} = \sqrt{(0,01^2 + 0,1^2)} = 0,10$	Нет закрепления
168	—	—	521 689,00	2 261 631,10			

**2. Сведения о частях границ уточняемого земельного участка с кадастровым номером** 59:32:0000000:15921 :

Обозначение части границ		Горизонтальное проложение (S), м	Описание прохождения части границ	Сведения о согласовании местоположения границ (согласовано/спорное)
от т.	до т.			
1	2	3	4	5
168	169	28,97	—	согласовано
169	170	7,37		
170	171	7,24		
171	172	5,82		
172	173	18,85		
173	167	1,51		
167	н166У	18,86		
н166У	н165У	4,72		
н165У	175	17,15		
175	176	7,81		
176	177	4,35		
177	168	2,95		

**3. Сведения о характеристиках уточняемого земельного участка с кадастровым номером** 59:32:0000000:15921 :

№ п/п	Наименование характеристики	Значение характеристики
1	2	3
1.	Адрес земельного участка	—
1.1.	Сведения о местоположении земельного участка (при отсутствии адреса) в структурированном в соответствии с федеральной информационной адресной системой виде	Российская Федерация, Пермский край, Пермский р-н, Сытва п
1.2.	Дополнительные сведения о местоположении земельного участка	—
2.	Площадь земельного участка ± величина погрешности определения (вычисления) площади ( $P \pm \Delta P$ ), м <sup>2</sup>	946 ± 11,00

1	2	3
3.	Формула, примененная для вычисления предельной погрешности определения площади земельного участка, с подставленными значениями и итоговые (вычисленные) значения	$3,5 * M_t * \sqrt{P} = 3,5 * 0,1 * \sqrt{946} = 11$
4.	Площадь земельного участка согласно сведениям Единого государственного реестра недвижимости (Ркад), м <sup>2</sup>	953,00
5.	Оценка расхождения Р и Ркад (Р - Ркад), м <sup>2</sup>	7
6.	Предельный минимальный и максимальный размеры земельного участка (Рмин и Рмакс), м <sup>2</sup>	Рмин = Рмин = 200 Рмакс = Рмакс = —
7.	Кадастровый или иной государственный учетный номер (инвентарный) здания, сооружения, объекта незавершенного строительства, расположенного на земельном участке	59:32:0050013:390
8.	Вид (виды) разрешенного использования	Для садоводства
8.1.	Дополнительные сведения об использовании земельного участка	—
9.	Сведения о земельных участках (землях общего пользования, территории общего пользования), посредством которых обеспечивается доступ	Земли общего пользования
10.	Иные сведения	Территориальная зона - Д зона ведения садоводства и огородничества В данном карта - плане территории проводится исправление реестровой ошибки в отношении границ ЗУ 59:32:0000000:15921, в связи с выявленным с пересечением ОКС59:32:0050013:175. Пересечение выявлено при проведении горизонтальной съемки местности с применением геодезической аппаратуры. В данном карта-плане территории приводится координатное описание по фактически верному расположению на местности.

**4. Пояснения к сведениям об уточняемом земельном участке с кадастровым номером** 59:32:0000000:15921 :

1. —

**1. Сведения о характерных точках границ уточняемого земельного участка с кадастровым номером** 59:32:0050013:52 :

Система координат МСК-59 зона 2 Зона № 2

Обозначение характерных точек границ	Координаты, м				Метод определения координат	Формулы, примененные для расчета средней квадратической погрешности определения координат характерных точек границ (Mt), с подставленными в такие формулы значениями и итоговые (вычисленные) значения Mt, м	Описание закрепления точки
	содержатся в Едином государственном реестре недвижимости		определены в результате выполнения комплексных кадастровых работ				
	X	Y	X	Y			

1	2	3	4	5	6	7	8
22	—	—	521 753,09	2 261 446,41	Метод спутниковых геодезических измерений (определений)	$\sqrt{(m0^2 + m1^2)} = \sqrt{(0,01^2 + 0,02^2)} = 0,02$	—
21	—	—	521 748,30	2 261 451,36			
20	—	—	521 745,43	2 261 455,52			
19	—	—	521 741,67	2 261 452,59			
18	—	—	521 739,71	2 261 451,51			
17	—	—	521 737,82	2 261 449,89			
135	—	—	521 739,92	2 261 446,53			
136	—	—	521 733,58	2 261 442,76			
137	—	—	521 731,02	2 261 449,81			
138	—	—	521 729,11	2 261 448,48			
139	—	—	521 728,62	2 261 442,30			
140	—	—	521 728,33	2 261 441,96	Аналитический метод	$\sqrt{(m0^2 + m1^2)} = \sqrt{(0,01^2 + 0,1^2)} = 0,10$	Долговременный межевой знак
141	—	—	521 724,57	2 261 437,60			
142	—	—	521 715,96	2 261 431,93			
143	—	—	521 712,69	2 261 429,81			
144	—	—	521 712,30	2 261 429,55			
145	—	—	521 707,78	2 261 425,24			

1	2	3	4	5	6	7	8
146	—	—	521 711,23	2 261 423,24	Метод спутниковых геодезических измерений (определений)	$\sqrt{(m_0^2 + m_1^2)} = \sqrt{(0,01^2 + 0,02^2)} = 0,02$	—
147	—	—	521 715,58	2 261 425,16			
н148У	—	—	521 730,13	2 261 430,14			
н149У	—	—	521 737,91	2 261 434,58			
22	—	—	521 753,09	2 261 446,41			

**2. Сведения о частях границ уточняемого земельного участка с кадастровым номером** 59:32:0050013:52 :

Обозначение части границ		Горизонтальное проложение (S), м	Описание прохождения части границ	Сведения о согласовании местоположения границ (согласовано/спорное)
от т.	до т.			
1	2	3	4	5
22	21	6,89	—	согласовано
21	20	5,05		
20	19	4,77		
19	18	2,24		
18	17	2,49		
17	135	3,96		
135	136	7,38		
136	137	7,50		
137	138	2,33		
138	139	6,20		
139	140	0,45		
140	141	5,76		
141	142	10,31		
142	143	3,90		
143	144	0,47		
144	145	6,25		
145	146	3,99		
146	147	4,75		
147	н148У	15,38		
н148У	н149У	8,96		

1	2	3	4	5
н149У	22	19,25	—	согласовано
<b>3. Сведения о характеристиках уточняемого земельного участка с кадастровым номером</b>			<b>59:32:0050013:52</b> :	
№ п/п	Наименование характеристики		Значение характеристики	
1	2		3	
1.	Адрес земельного участка		—	
1.1.	Сведения о местоположении земельного участка (при отсутствии адреса) в структурированном в соответствии с федеральной информационной адресной системой виде		Российская Федерация, Пермский край, Пермский р-н, Лесник (поселок Сылва) снт, уч 52	
1.2.	Дополнительные сведения о местоположении земельного участка		—	
2.	Площадь земельного участка ± величина погрешности определения (вычисления) площади ( $P \pm \Delta P$ ), м <sup>2</sup>		445 ± 7,00	
3.	Формула, примененная для вычисления предельной погрешности определения площади земельного участка, с подставленными значениями и итоговые (вычисленные) значения		$3,5 * M_t * \sqrt{P} = 3,5 * 0,1 * \sqrt{445} = 7$	
4.	Площадь земельного участка согласно сведениям Единого государственного реестра недвижимости (Ркад), м <sup>2</sup>		418,00	
5.	Оценка расхождения P и Ркад ( $P - P_{кад}$ ), м <sup>2</sup>		27	
6.	Предельный минимальный и максимальный размеры земельного участка (P <sub>мин</sub> и P <sub>макс</sub> ), м <sup>2</sup>		P <sub>мин</sub> = P <sub>мин</sub> = 200 P <sub>макс</sub> = P <sub>макс</sub> = —	
7.	Кадастровый или иной государственный учетный номер (инвентарный) здания, сооружения, объекта незавершенного строительства, расположенного на земельном участке		59:32:0050013:244	
8.	Вид (виды) разрешенного использования		Для садоводства	
8.1.	Дополнительные сведения об использовании земельного участка		—	
9.	Сведения о земельных участках (землях общего пользования, территории общего пользования), посредством которых обеспечивается доступ		Земли общего пользования	

1	2	3
10.	Иные сведения	Территориальная зона - Д зона ведения садоводства и огородничества. Координаты характерных точек границ земельного участка ранее были установлены в условной (местной) системе координат, отличной от принятой в настоящее время для ведения ЕГРН на территории Пермского края местной системы координат МСК-59. Соответственно, такие границы земельного участка считаются не соответствующими требованиям, установленным положениями Закона №218 и в отношении такого земельного участка выполнялись кадастровые работы по уточнению местоположения границ земельного участка. Однако, при пересчете координат, было выявлено пересечение границы уточняемого земельного участка с контуром ОКС59:32:0050013:244. В данном карта- плане территории проводится исправление реестровой ошибки в отношении границ уточняемого земельного участка. Таким образом, координатное описание границ приводится по фактически верному расположению на местности.

**4. Пояснения к сведениям об уточняемом земельном участке с кадастровым номером** 59:32:0050013:52 :

1.	—
----	---

**1. Сведения о характерных точках границ уточняемого земельного участка с кадастровым номером** 59:32:0050013:75 :

Система координат МСК-59 зона 2 Зона № 2

Обозначение характерных точек границ	Координаты, м				Метод определения координат	Формулы, примененные для расчета средней квадратической погрешности определения координат характерных точек границ (Mt), с подставленными в такие формулы значениями и итоговые (вычисленные) значения Mt, м	Описание закрепления точки
	содержатся в Едином государственном реестре недвижимости		определены в результате выполнения комплексных кадастровых работ				
	X	Y	X	Y			
1	2	3	4	5	6	7	8
н900У	—	—	521 621,40	2 261 688,98	Метод спутниковых геодезических измерений (определений)	$\sqrt{(m0^2 + m1^2)} = \sqrt{(0,01^2 + 0,02^2)} = 0,02$	—
530	—	—	521 609,99	2 261 683,02	Аналитический метод	$\sqrt{(m0^2 + m1^2)} = \sqrt{(0,01^2 + 0,1^2)} = 0,10$	Закрепление отсутствует
529	—	—	521 613,37	2 261 676,36			
528	—	—	521 615,10	2 261 672,92			
221	—	—	521 620,49	2 261 662,59			

1	2	3	4	5	6	7	8
н901У	—	—	521 631,22	2 261 667,62	Метод спутниковых геодезических измерений (определений)	$\sqrt{(m0^2 + m1^2)} = \sqrt{(0,01^2 + 0,02^2)} = 0,02$	—
н900У	—	—	521 621,40	2 261 688,98			

**2. Сведения о частях границ уточняемого земельного участка с кадастровым номером** 59:32:0050013:75 :

Обозначение части границ		Горизонтальное проложение (S), м	Описание прохождения части границ	Сведения о согласовании местоположения границ (согласовано/спорное)
от т.	до т.			
1	2	3	4	5
н900У	530	12,87	—	согласовано
530	529	7,47		
529	528	3,85		
528	221	11,65		
221	н901У	11,85		
н901У	н900У	23,51		

**3. Сведения о характеристиках уточняемого земельного участка с кадастровым номером** 59:32:0050013:75 :

№ п/п	Наименование характеристики	Значение характеристики
1	2	3
1.	Адрес земельного участка	—
1.1.	Сведения о местоположении земельного участка (при отсутствии адреса) в структурированном в соответствии с федеральной информационной адресной системой виде	Российская Федерация, Пермский край, Пермский р-н, Лесник (поселок Сылва) снт
1.2.	Дополнительные сведения о местоположении земельного участка	—
2.	Площадь земельного участка ± величина погрешности определения (вычисления) площади ( $P \pm \Delta P$ ), м <sup>2</sup>	288 ± 6,00
3.	Формула, примененная для вычисления предельной погрешности определения площади земельного участка, с подставленными значениями и итоговые (вычисленные) значения	$3,5 * M_t * \sqrt{P} = 3,5 * 0,1 * \sqrt{(288)} = 6$
4.	Площадь земельного участка согласно сведениям Единого государственного реестра недвижимости (Ркад), м <sup>2</sup>	288,00
5.	Оценка расхождения P и Ркад ( $P - P_{кад}$ ), м <sup>2</sup>	0
6.	Предельный минимальный и максимальный размеры земельного участка (Pмин и Pмакс), м <sup>2</sup>	Pмин = Pмин = 200 Pмакс = Pмакс = —



1	2	3
7.	Кадастровый или иной государственный учетный номер (инвентарный) здания, сооружения, объекта незавершенного строительства, расположенного на земельном участке	59:32:0050013:248
8.	Вид (виды) разрешенного использования	для садоводства
8.1.	Дополнительные сведения об использовании земельного участка	—
9.	Сведения о земельных участках (землях общего пользования, территории общего пользования), посредством которых обеспечивается доступ	Земли общего пользования
10.	Иные сведения	Территориальная зона - Д зона ведения садоводства и огородничества В данном карта - плане территории проводится исправление реестровой ошибки в отношении границ ЗУ 59:32:0050013:75, в связи с выявленным смещением и пересечением с контуром ОКС59:32:0050013:249, расположенном на смежном земельном участке 59:32:0050013:145. Данная ошибка выявлена при проведении горизонтальной съемки местности с применением геодезической аппаратуры. В карта-плане территории приводится координатное описание по фактически верному расположению на местности.

**4. Пояснения к сведениям об уточняемом земельном участке с кадастровым номером** 59:32:0050013:75 :

1.	—
----	---

**1. Сведения о характерных точках границ уточняемого земельного участка с кадастровым номером** 59:32:0050013:137 :  
Система координат МСК-59 зона 2 Зона № 2

Обозначение характерных точек границ	Координаты, м				Метод определения координат	Формулы, примененные для расчета средней квадратической погрешности определения координат характерных точек границ (Mt), с подставленными в такие формулы значениями и итоговые (вычисленные) значения Mt, м	Описание закрепления точки
	содержатся в Едином государственном реестре недвижимости		определены в результате выполнения комплексных кадастровых работ				
	X	Y	X	Y			
1	2	3	4	5	6	7	8
151	—	—	521 667,20	2 261 594,55	Аналитический метод	$\sqrt{(m_0^2 + m_1^2)} = \sqrt{(0,01^2 + 0,1^2)} = 0,10$	Закрепление отсутствует  Долговременный межевой знак
152	—	—	521 657,94	2 261 617,19			
153	—	—	521 657,57	2 261 618,15			

1	2	3	4	5	6	7	8
154	—	—	521 647,91	2 261 614,57	Аналитический метод	$\sqrt{(m0^2 + m1^2)} = \sqrt{(0,01^2 + 0,1^2)} = 0,10$	Долговременный межевой знак
155	—	—	521 657,28	2 261 588,45			
н162У	—	—	521 657,54	2 261 587,80	Метод спутниковых геодезических измерений (определений)	$\sqrt{(m0^2 + m1^2)} = \sqrt{(0,01^2 + 0,02^2)} = 0,02$	—
н163У	—	—	521 661,01	2 261 589,19			
157	—	—	521 660,07	2 261 591,65	Аналитический метод	$\sqrt{(m0^2 + m1^2)} = \sqrt{(0,01^2 + 0,1^2)} = 0,10$	Закрепление отсутствует
151	—	—	521 667,20	2 261 594,55			

Вырез 1 из 1

158	—	—	521 656,66	2 261 596,56	Аналитический метод	$\sqrt{(m0^2 + m1^2)} = \sqrt{(0,01^2 + 0,1^2)} = 0,10$	Закрепление отсутствует
159	—	—	521 659,08	2 261 597,37			
160	—	—	521 658,99	2 261 597,66			
161	—	—	521 656,56	2 261 596,85			
158	—	—	521 656,66	2 261 596,56			

**2. Сведения о частях границ уточняемого земельного участка с кадастровым номером**

59:32:0050013:137

:

Обозначение части границ		Горизонтальное проложение (S), м	Описание прохождения части границ	Сведения о согласовании местоположения границ (согласовано/спорное)
от т.	до т.			
1	2	3	4	5
151	152	24,46	—	согласовано
152	153	1,03		
153	154	10,30		
154	155	27,75		
155	н162У	0,70		
н162У	н163У	3,74		
н163У	157	2,63		
157	151	7,70		

1	2	3	4	5
Вырез 1 из 1				
158	159	2,55	—	согласовано
159	160	0,30		
160	161	2,56		
161	158	0,31		

**3. Сведения о характеристиках уточняемого земельного участка с кадастровым номером** 59:32:0050013:137 :

№ п/п	Наименование характеристики	Значение характеристики
1	2	3
1.	Адрес земельного участка	—
1.1.	Сведения о местоположении земельного участка (при отсутствии адреса) в структурированном в соответствии с федеральной информационной адресной системой виде	Российская Федерация, Пермский край, Пермский р-н, Лесник (поселок Сылва) снт, уч 27
1.2.	Дополнительные сведения о местоположении земельного участка	—
2.	Площадь земельного участка ± величина погрешности определения (вычисления) площади ( $P \pm \Delta P$ ), м <sup>2</sup>	287 ± 6,00
3.	Формула, примененная для вычисления предельной погрешности определения площади земельного участка, с подставленными значениями и итоговые (вычисленные) значения	$3,5 * M_t * \sqrt{P} = 3,5 * 0,1 * \sqrt{287} = 6$
4.	Площадь земельного участка согласно сведениям Единого государственного реестра недвижимости (Ркад), м <sup>2</sup>	282,00
5.	Оценка расхождения P и Ркад (P - Ркад), м <sup>2</sup>	5
6.	Предельный минимальный и максимальный размеры земельного участка (Рмин и Рмакс), м <sup>2</sup>	Рмин = Рмин = 200 Рмакс = Рмакс = —
7.	Кадастровый или иной государственный учетный номер (инвентарный) здания, сооружения, объекта незавершенного строительства, расположенного на земельном участке	59:32:0050013:237; 59:32:0050013:269
8.	Вид (виды) разрешенного использования	Для садоводства
8.1.	Дополнительные сведения об использовании земельного участка	—
9.	Сведения о земельных участках (землях общего пользования, территории общего пользования), посредством которых обеспечивается доступ	Земли общего пользования

1	2	3
10.	Иные сведения	Территориальная зона - Д зона ведения садоводства и огородничества В данном карта - плане территории проводится исправление реестровой ошибки в отношении границ ЗУ 59:32:0050013:137, в связи с выявленным с пересечением ОКС59:32:0050013:237. Пересечение выявлено при проведении горизонтальной съемки местности с применением геодезической аппаратуры. В данном карта-плане территории приводится координатное описание по фактически верному расположению на местности.

**4. Пояснения к сведениям об уточняемом земельном участке с кадастровым номером** 59:32:0050013:137 :

1.	—
----	---

**1. Сведения о характерных точках границ уточняемого земельного участка с кадастровым номером** 59:32:0050013:142 :

Система координат МСК-59 зона 2 Зона № 2

Обозначение характерных точек границ	Координаты, м				Метод определения координат	Формулы, примененные для расчета средней квадратической погрешности определения координат характерных точек границ (Mt), с подставленными в такие формулы значениями и итоговые (вычисленные) значения Mt, м	Описание закрепления точки
	содержатся в Едином государственном реестре недвижимости		определены в результате выполнения комплексных кадастровых работ				
	X	Y	X	Y			
1	2	3	4	5	6	7	8
154	—	—	521 647,91	2 261 614,57	Аналитический метод	$\sqrt{(m0^2 + m1^2)} = \sqrt{(0,01^2 + 0,1^2)} = 0,10$	Долговременный межевой знак
153	—	—	521 657,57	2 261 618,15			
164	—	—	521 656,16	2 261 621,57			
н165У	—	—	521 658,02	2 261 622,11	Метод спутниковых геодезических измерений (определений)	$\sqrt{(m0^2 + m1^2)} = \sqrt{(0,01^2 + 0,02^2)} = 0,02$	—
н166У	—	—	521 656,47	2 261 626,57			
167	—	—	521 648,74	2 261 643,77	Аналитический метод	$\sqrt{(m0^2 + m1^2)} = \sqrt{(0,01^2 + 0,1^2)} = 0,10$	Долговременный межевой знак
78	—	—	521 638,36	2 261 638,36			

1	2	3	4	5	6	7	8
77	—	—	521 643,63	2 261 625,06	Аналитический метод	$\sqrt{(m_0^2 + m_1^2)} = \sqrt{(0,01^2 + 0,1^2)} = 0,10$	Долговременный межевой знак
76	—	—	521 643,69	2 261 624,59			
154	—	—	521 647,91	2 261 614,57			

**2. Сведения о частях границ уточняемого земельного участка с кадастровым номером** 59:32:0050013:142 :

Обозначение части границ		Горизонтальное проложение (S), м	Описание прохождения части границ	Сведения о согласовании местоположения границ (согласовано/спорное)
от т.	до т.			
1	2	3	4	5
154	153	10,30	—	согласовано
153	164	3,70		
164	н165У	1,94		
н165У	н166У	4,72		
н166У	167	18,86		
167	78	11,71		
78	77	14,31		
77	76	0,47		
76	154	10,87		

**3. Сведения о характеристиках уточняемого земельного участка с кадастровым номером** 59:32:0050013:142 :

№ п/п	Наименование характеристики	Значение характеристики
1	2	3
1.	Адрес земельного участка	—
1.1.	Сведения о местоположении земельного участка (при отсутствии адреса) в структурированном в соответствии с федеральной информационной адресной системой виде	Российская Федерация, Пермский край, Пермский р-н, Лесник (поселок Сылва) снт, уч 22
1.2.	Дополнительные сведения о местоположении земельного участка	—
2.	Площадь земельного участка ± величина погрешности определения (вычисления) площади ( $P \pm \Delta P$ ), м <sup>2</sup>	314 ± 6,00
3.	Формула, примененная для вычисления предельной погрешности определения площади земельного участка, с подставленными значениями и итоговые (вычисленные) значения	$3,5 * M_t * \sqrt{P} = 3,5 * 0,1 * \sqrt{314} = 6$

1	2	3
4.	Площадь земельного участка согласно сведениям Единого государственного реестра недвижимости (Ркад), м <sup>2</sup>	307,00
5.	Оценка расхождения Р и Ркад (Р - Ркад), м <sup>2</sup>	7
6.	Предельный минимальный и максимальный размеры земельного участка (Рмин и Рмакс), м <sup>2</sup>	Рмин = Рмин = 200 Рмакс = Рмакс = —
7.	Кадастровый или иной государственный учетный номер (инвентарный) здания, сооружения, объекта незавершенного строительства, расположенного на земельном участке	59:32:0050013:175; 59:32:0050013:174
8.	Вид (виды) разрешенного использования	Для садоводства
8.1.	Дополнительные сведения об использовании земельного участка	—
9.	Сведения о земельных участках (землях общего пользования, территории общего пользования), посредством которых обеспечивается доступ	Земли общего пользования
10.	Иные сведения	Территориальная зона - Д зона ведения садоводства и огородничества В данном карта - плане территории проводится исправление реестровой ошибки в отношении границ ЗУ 59:32:0050013:142, в связи с выявленным с пересечением ОКС59:32:0050013:175. Пересечение выявлено при проведении горизонтальной съемки местности с применением геодезической аппаратуры. В данном карта-плане территории приводится координатное описание по фактически верному расположению на местности.
<b>4. Пояснения к сведениям об уточняемом земельном участке с кадастровым номером</b>		<b>59:32:0050013:142</b> :
1.	—	

**Описание местоположения здания, сооружения, объекта незавершенного строительства на земельном участке**

**1. Сведения о характерных точках контура объекта недвижимости с кадастровым номером** 59:32:0050013:164 :

Система координат МСК-59 зона 2 Зона № 2

Обозначение характерных точек границ	Содержатся в Едином государственном реестре недвижимости			Определены в ходе выполнения комплексных кадастровых работ			Метод определения координат	Формулы, примененные для расчета средней квадратической погрешности определения координат характерных точек (Mt), м, с подставленными в такие формулы значениями и итоговые (вычисленные) значения Mt, м
	координаты, м		Радиус, м	координаты, м		Радиус, м		
	X	Y	R	X	Y	R		
1	2	3	4	5	6	7	8	9
н549О	—	—	—	521 685,92	2 261 504,76	—	Метод спутниковых геодезических измерений (определений)	$\sqrt{(0,01^2 + 0,02^2)} = 0,02$
н550О	—	—	—	521 679,68	2 261 503,84	—		
н551О	—	—	—	521 680,62	2 261 497,41	—		
н552О	—	—	—	521 686,86	2 261 498,33	—		
н549О	—	—	—	521 685,92	2 261 504,76	—		

**2. Сведения о характеристиках объекта недвижимости с кадастровым номером** 59:32:0050013:164 :

№ п/п	Наименование характеристики	Значение характеристики
1	2	3
1.	Вид объекта недвижимости	Здание
2.	Ранее присвоенный государственный учетный номер (инвентарный) здания, сооружения, объекта незавершенного строительства	Инвентарный номер 123, Условный номер 59-59-14/026/2008-350
3.	Кадастровый номер земельного участка (земельных участков), в границах которого (которых) расположены здание, сооружение, объект незавершенного строительства	59:32:0050013:128
4.	Уникальный учетный номер кадастрового квартала, в границах которого расположены здание, сооружение, объект незавершенного строительства	59:32:0050013

1	2	3
5.	Адрес здания, сооружения, объекта незавершенного строительства	Российская Федерация, Пермский край, муниципальный округ Пермский, поселок Сылва, территория снт Лесник, дом 37
5.1.	Сведения о местоположении здания, сооружения, объекта незавершенного строительства (при отсутствии адреса) в структурированном в соответствии с федеральной информационной адресной системой виде	—
5.2.	Дополнительные сведения о местоположении	—
6.	Иные сведения	—

**3. Пояснения к сведениям об объекте недвижимости с кадастровым номером** 59:32:0050013:164 :

1.	—
----	---

**1. Сведения о характерных точках контура объекта недвижимости с кадастровым номером** 59:32:0050013:169 :

Система координат	<u>МСК-59 зона 2</u>	Зона №	<u>2</u>
-------------------	----------------------	--------	----------

Обозначение характерных точек границ	Содержатся в Едином государственном реестре недвижимости			Определены в ходе выполнения комплексных кадастровых работ			Метод определения координат	Формулы, примененные для расчета средней квадратической погрешности определения координат характерных точек (Mt), м, с подставленными в такие формулы значениями и итоговые (вычисленные) значения Mt, м
	координаты, м		Радиус, м	координаты, м		Радиус, м		
	X	Y	R	X	Y	R		
1	2	3	4	5	6	7	8	9
н5530	—	—	—	521 713,41	2 261 442,03	—	Метод спутниковых геодезических измерений (определений)	$\sqrt{(0,01^2 + 0,02^2)} = 0,02$
н5540	—	—	—	521 718,87	2 261 443,29	—		
н5550	—	—	—	521 717,93	2 261 447,38	—		
н5560	—	—	—	521 712,47	2 261 446,12	—		
н5530	—	—	—	521 713,41	2 261 442,03	—		

**2. Сведения о характеристиках объекта недвижимости с кадастровым номером** 59:32:0050013:169 :

№ п/п	Наименование характеристики	Значение характеристики
1	2	3
1.	Вид объекта недвижимости	Здание



1	2	3
2.	Ранее присвоенный государственный учетный номер (инвентарный) здания, сооружения, объекта незавершенного строительства	Инвентарный номер 123, Условный номер 59-59/014-59/021/231/2016-587
3.	Кадастровый номер земельного участка (земельных участков), в границах которого (которых) расположены здание, сооружение, объект незавершенного строительства	59:32:0050013:107
4.	Уникальный учетный номер кадастрового квартала, в границах которого расположены здание, сооружение, объект незавершенного строительства	59:32:0050013
5.	Адрес здания, сооружения, объекта незавершенного строительства	Российская Федерация, Пермский край, муниципальный округ Пермский, поселок Сылва, территория снт Лесник, дом 60
5.1.	Сведения о местоположении здания, сооружения, объекта незавершенного строительства (при отсутствии адреса) в структурированном в соответствии с федеральной информационной адресной системой виде	—
5.2.	Дополнительные сведения о местоположении	—
6.	Иные сведения	—

**3. Пояснения к сведениям об объекте недвижимости с кадастровым номером** 59:32:0050013:169 :

1.	—
----	---

**1. Сведения о характерных точках контура объекта недвижимости с кадастровым номером** 59:32:0050013:171 :

Система координат		МСК-59 зона 2					Зона № <u>2</u>	
Обозначение характерных точек границ	Содержатся в Едином государственном реестре недвижимости			Определены в ходе выполнения комплексных кадастровых работ			Метод определения координат	Формулы, примененные для расчета средней квадратической погрешности определения координат характерных точек (Mt), м, с подставленными в такие формулы значениями и итоговые (вычисленные) значения Mt, м
	координаты, м		Радиус, м	координаты, м		Радиус, м		
	X	Y	R	X	Y	R		
1	2	3	4	5	6	7	8	9
н5570	—	—	—	521 701,30	2 261 380,07	—	Метод спутниковых геодезических измерений (определений)	$\sqrt{(0,01^2 + 0,02^2)} = 0,02$
н5580	—	—	—	521 696,20	2 261 378,27	—		
н5590	—	—	—	521 697,99	2 261 373,18	—		

1	2	3	4	5	6	7	8	9
н5600	—	—	—	521 703,09	2 261 374,97	—	Метод спутниковых геодезических измерений (определений)	$\sqrt{(0,01^2 + 0,02^2)} = 0,02$
н5570	—	—	—	521 701,30	2 261 380,07	—		

**2. Сведения о характеристиках объекта недвижимости с кадастровым номером** 59:32:0050013:171 :

№ п/п	Наименование характеристики	Значение характеристики
1	2	3
1.	Вид объекта недвижимости	Здание
2.	Ранее присвоенный государственный учетный номер (инвентарный) здания, сооружения, объекта незавершенного строительства	Инвентарный номер 123
3.	Кадастровый номер земельного участка (земельных участков), в границах которого (которых) расположены здание, сооружение, объект незавершенного строительства	59:32:0050013:101
4.	Уникальный учетный номер кадастрового квартала, в границах которого расположены здание, сооружение, объект незавершенного строительства	59:32:0050013
5.	Адрес здания, сооружения, объекта незавершенного строительства	Российская Федерация, Пермский край, муниципальный округ Пермский, поселок Сылва, территория снт Лесник, дом 67
5.1.	Сведения о местоположении здания, сооружения, объекта незавершенного строительства (при отсутствии адреса) в структурированном в соответствии с федеральной информационной адресной системой виде	—
5.2.	Дополнительные сведения о местоположении	—
6.	Иные сведения	—

**3. Пояснения к сведениям об объекте недвижимости с кадастровым номером** 59:32:0050013:171 :

1.	—
----	---

**1. Сведения о характерных точках контура объекта недвижимости с кадастровым номером** 59:32:0050013:174 :

Система координат		МСК-59 зона 2					Зона № <u>2</u>	
Обозначение характерных точек границ	Содержатся в Едином государственном реестре недвижимости			Определены в ходе выполнения комплексных кадастровых работ			Метод определения координат	Формулы, примененные для расчета средней квадратической погрешности определения координат характерных точек (Mt), м, с подставленными в такие формулы значениями и итоговые (вычисленные) значения Mt, м
	координаты, м		Радиус, м	координаты, м		Радиус, м		
	X	Y	R	X	Y	R		
1	2	3	4	5	6	7	8	9
н561О	—	—	—	521 649,31	2 261 638,92	—	Метод спутниковых геодезических измерений (определений)	$\sqrt{(0,01^2 + 0,02^2)} = 0,02$
н562О	—	—	—	521 643,81	2 261 636,54	—		
н563О	—	—	—	521 645,96	2 261 631,56	—		
н564О	—	—	—	521 651,47	2 261 633,94	—		
н561О	—	—	—	521 649,31	2 261 638,92	—		

**2. Сведения о характеристиках объекта недвижимости с кадастровым номером** 59:32:0050013:174 :

№ п/п	Наименование характеристики	Значение характеристики
1	2	3
1.	Вид объекта недвижимости	Здание
2.	Ранее присвоенный государственный учетный номер (инвентарный) здания, сооружения, объекта незавершенного строительства	Условный номер 59-59-14/144/2009-264
3.	Кадастровый номер земельного участка (земельных участков), в границах которого (которых) расположены здание, сооружение, объект незавершенного строительства	59:32:0050013:142
4.	Уникальный учетный номер кадастрового квартала, в границах которого расположены здание, сооружение, объект незавершенного строительства	59:32:0050013

1	2	3
5.	Адрес здания, сооружения, объекта незавершенного строительства	Российская Федерация, Пермский край, муниципальный округ Пермский, поселок Сылта, территория снт Лесник, дом 22
5.1.	Сведения о местоположении здания, сооружения, объекта незавершенного строительства (при отсутствии адреса) в структурированном в соответствии с федеральной информационной адресной системой виде	—
5.2.	Дополнительные сведения о местоположении	—
6.	Иные сведения	—

**3. Пояснения к сведениям об объекте недвижимости с кадастровым номером** 59:32:0050013:174 :

1. —

**1. Сведения о характерных точках контура объекта недвижимости с кадастровым номером** 59:32:0050013:175 :

Система координат МСК-59 зона 2 Зона № 2

Обозначение характерных точек границ	Содержатся в Едином государственном реестре недвижимости			Определены в ходе выполнения комплексных кадастровых работ			Метод определения координат	Формулы, примененные для расчета средней квадратической погрешности определения координат характерных точек (Mt), м, с подставленными в такие формулы значениями и итоговые (вычисленные) значения Mt, м
	координаты, м		Радиус, м	координаты, м		Радиус, м		
	X	Y	R	X	Y	R		
1	2	3	4	5	6	7	8	9
н728О	—	—	—	521 654,24	2 261 625,59	—	Метод спутниковых геодезических измерений (определений)	$\sqrt{(0,01^2 + 0,02^2)} = 0,02$
н729О	—	—	—	521 655,54	2 261 621,91	—		
н730О	—	—	—	521 657,71	2 261 622,67	—		
н731О	—	—	—	521 656,42	2 261 626,35	—		
н728О	—	—	—	521 654,24	2 261 625,59	—		

**2. Сведения о характеристиках объекта недвижимости с кадастровым номером** 59:32:0050013:175 :

№ п/п	Наименование характеристики	Значение характеристики
1	2	3
1.	Вид объекта недвижимости	Сооружение

1	2	3
2.	Ранее присвоенный государственный учетный номер (инвентарный) здания, сооружения, объекта незавершенного строительства	Условный номер 59-59-14/144/2009-265
3.	Кадастровый номер земельного участка (земельных участков), в границах которого (которых) расположены здание, сооружение, объект незавершенного строительства	59:32:0050013:142
4.	Уникальный учетный номер кадастрового квартала, в границах которого расположены здание, сооружение, объект незавершенного строительства	59:32:0050013
5.	Адрес здания, сооружения, объекта незавершенного строительства	—
5.1.	Сведения о местоположении здания, сооружения, объекта незавершенного строительства (при отсутствии адреса) в структурированном в соответствии с федеральной информационной адресной системой виде	Российская Федерация, Пермский край, Пермский р-н, Сылва (Лесник) снт, уч 22
5.2.	Дополнительные сведения о местоположении	—
6.	Иные сведения	—

**3. Пояснения к сведениям об объекте недвижимости с кадастровым номером** 59:32:0050013:175 :

1.	—
----	---

**1. Сведения о характерных точках контура объекта недвижимости с кадастровым номером** 59:32:0050013:176 :

Система координат		МСК-59 зона 2					Зона № <u>2</u>	
Обозначение характерных точек границ	Содержатся в Едином государственном реестре недвижимости			Определены в ходе выполнения комплексных кадастровых работ			Метод определения координат	Формулы, примененные для расчета средней квадратической погрешности определения координат характерных точек (Mt), м, с подставленными в такие формулы значениями и итоговые (вычисленные) значения Mt, м
	координаты, м		Радиус, м	координаты, м		Радиус, м		
	X	Y	R	X	Y	R		
1	2	3	4	5	6	7	8	9
н7480	—	—	—	521 723,00	2 261 479,95	—	Метод спутниковых геодезических измерений (определений)	$\sqrt{(0,01^2 + 0,02^2)} = 0,02$
н7490	—	—	—	521 727,82	2 261 480,70	—		
н7500	—	—	—	521 726,88	2 261 486,72	—		

1	2	3	4	5	6	7	8	9
н7510	—	—	—	521 721,91	2 261 485,94	—	Метод спутниковых геодезических измерений (определений)	$\sqrt{(0,01^2 + 0,02^2)} = 0,02$
н7520	—	—	521 721,01	2 261 485,80	—			
н7530	—	—	521 721,32	2 261 483,82	—			
н7540	—	—	521 722,37	2 261 483,99	—			
н7480	—	—	521 723,00	2 261 479,95	—			

**2. Сведения о характеристиках объекта недвижимости с кадастровым номером** 59:32:0050013:176 :

№ п/п	Наименование характеристики	Значение характеристики
1	2	3
1.	Вид объекта недвижимости	Здание
2.	Ранее присвоенный государственный учетный номер (инвентарный) здания, сооружения, объекта незавершенного строительства	Условный номер 59-59-14/056/2009-336
3.	Кадастровый номер земельного участка (земельных участков), в границах которого (которых) расположены здание, сооружение, объект незавершенного строительства	59:32:0050013:120
4.	Уникальный учетный номер кадастрового квартала, в границах которого расположены здание, сооружение, объект незавершенного строительства	59:32:0050013
5.	Адрес здания, сооружения, объекта незавершенного строительства	Российская Федерация, Пермский край, муниципальный округ Пермский, поселок Сылва, территория снт Лесник, дом 45
5.1.	Сведения о местоположении здания, сооружения, объекта незавершенного строительства (при отсутствии адреса) в структурированном в соответствии с федеральной информационной адресной системой виде	—
5.2.	Дополнительные сведения о местоположении	—
6.	Иные сведения	—

**3. Пояснения к сведениям об объекте недвижимости с кадастровым номером** 59:32:0050013:176 :

1.	—
----	---

**1. Сведения о характерных точках контура объекта недвижимости с кадастровым номером** 59:32:0050013:177 :

Система координат		МСК-59 зона 2					Зона № <u>2</u>	
Обозначение характерных точек границ	Содержатся в Едином государственном реестре недвижимости			Определены в ходе выполнения комплексных кадастровых работ			Метод определения координат	Формулы, примененные для расчета средней квадратической погрешности определения координат характерных точек (Mt), м, с подставленными в такие формулы значениями и итоговые (вычисленные) значения Mt, м
	координаты, м		Радиус, м	координаты, м		Радиус, м		
	X	Y	R	X	Y	R		
1	2	3	4	5	6	7	8	9
н808О	—	—	—	521 726,54	2 261 464,92	—	Метод спутниковых геодезических измерений (определений)	$\sqrt{(0,01^2 + 0,02^2)} = 0,02$
н809О	—	—	—	521 727,37	2 261 467,18	—		
н810О	—	—	—	521 722,68	2 261 468,91	—		
н811О	—	—	—	521 721,85	2 261 466,66	—		
н808О	—	—	—	521 726,54	2 261 464,92	—		
н808О	—	—	—	521 726,54	2 261 464,92	—		

**2. Сведения о характеристиках объекта недвижимости с кадастровым номером** 59:32:0050013:177 :

№ п/п	Наименование характеристики	Значение характеристики
1	2	3
1.	Вид объекта недвижимости	Сооружение
2.	Ранее присвоенный государственный учетный номер (инвентарный) здания, сооружения, объекта незавершенного строительства	Условный номер 59-59-14/056/2009-338
3.	Кадастровый номер земельного участка (земельных участков), в границах которого (которых) расположены здание, сооружение, объект незавершенного строительства	59:32:0050013:12
4.	Уникальный учетный номер кадастрового квартала, в границах которого расположены здание, сооружение, объект незавершенного строительства	59:32:0050013

1	2	3
5.	Адрес здания, сооружения, объекта незавершенного строительства	—
5.1.	Сведения о местоположении здания, сооружения, объекта незавершенного строительства (при отсутствии адреса) в структурированном в соответствии с федеральной информационной адресной системой виде	Российская Федерация, Пермский край, Пермский р-н, Лесник (п.Сылва) снт, уч 45а
5.2.	Дополнительные сведения о местоположении	Сылвенское с/п
6.	Иные сведения	—

**3. Пояснения к сведениям об объекте недвижимости с кадастровым номером** 59:32:0050013:177 :

1.	—
----	---

**1. Сведения о характерных точках контура объекта недвижимости с кадастровым номером** 59:32:0050013:178 :

Система координат	<u>МСК-59 зона 2</u>	Зона №	<u>2</u>
-------------------	----------------------	--------	----------

Обозначение характерных точек границ	Содержатся в Едином государственном реестре недвижимости			Определены в ходе выполнения комплексных кадастровых работ			Метод определения координат	Формулы, примененные для расчета средней квадратической погрешности определения координат характерных точек (Mt), м, с подставленными в такие формулы значениями и итоговые (вычисленные) значения Mt, м
	координаты, м		Радиус, м	координаты, м		Радиус, м		
	X	Y	R	X	Y	R		
1	2	3	4	5	6	7	8	9
н716О	—	—	—	521 705,55	2 261 461,69	—	Метод спутниковых геодезических измерений (определений)	$\sqrt{(0,01^2 + 0,02^2)} = 0,02$
н717О	—	—	—	521 704,82	2 261 469,02	—		
н718О	—	—	—	521 700,73	2 261 468,62	—		
н719О	—	—	—	521 701,45	2 261 461,29	—		
н716О	—	—	—	521 705,55	2 261 461,69	—		

**2. Сведения о характеристиках объекта недвижимости с кадастровым номером** 59:32:0050013:178 :

№ п/п	Наименование характеристики	Значение характеристики
1	2	3
1.	Вид объекта недвижимости	Здание



1	2	3
2.	Ранее присвоенный государственный учетный номер (инвентарный) здания, сооружения, объекта незавершенного строительства	Условный номер 59-59-14/031/2009-085
3.	Кадастровый номер земельного участка (земельных участков), в границах которого (которых) расположены здание, сооружение, объект незавершенного строительства	59:32:0050013:115
4.	Уникальный учетный номер кадастрового квартала, в границах которого расположены здание, сооружение, объект незавершенного строительства	59:32:0050013
5.	Адрес здания, сооружения, объекта незавершенного строительства	Российская Федерация, Пермский край, муниципальный округ Пермский, поселок Сылва, территория снт Лесник, дом 51
5.1.	Сведения о местоположении здания, сооружения, объекта незавершенного строительства (при отсутствии адреса) в структурированном в соответствии с федеральной информационной адресной системой виде	—
5.2.	Дополнительные сведения о местоположении	—
6.	Иные сведения	—

**3. Пояснения к сведениям об объекте недвижимости с кадастровым номером** 59:32:0050013:178 :

1.	—
----	---

**1. Сведения о характерных точках контура объекта недвижимости с кадастровым номером** 59:32:0050013:179 :

Система координат		МСК-59 зона 2					Зона № <u>2</u>	
Обозначение характерных точек границ	Содержатся в Едином государственном реестре недвижимости			Определены в ходе выполнения комплексных кадастровых работ			Метод определения координат	Формулы, примененные для расчета средней квадратической погрешности определения координат характерных точек (Mt), м, с подставленными в такие формулы значениями и итоговые (вычисленные) значения Mt, м
	координаты, м		Радиус, м	координаты, м		Радиус, м		
	X	Y	R	X	Y	R		
1	2	3	4	5	6	7	8	9
н7200	—	—	—	521 717,82	2 261 458,36	—	Метод спутниковых геодезических измерений (определений)	$\sqrt{(0,01^2 + 0,02^2)} = 0,02$
н7210	—	—	—	521 718,80	2 261 461,40	—		
н7220	—	—	—	521 714,75	2 261 462,71	—		

1	2	3	4	5	6	7	8	9
н7230	—	—	—	521 713,77	2 261 459,67	—	Метод спутниковых геодезических измерений (определений)	$\sqrt{(0,01^2 + 0,02^2)} = 0,02$
н7200	—	—	—	521 717,82	2 261 458,36	—		

**2. Сведения о характеристиках объекта недвижимости с кадастровым номером** 59:32:0050013:179 :

№ п/п	Наименование характеристики	Значение характеристики
1	2	3
1.	Вид объекта недвижимости	Сооружение
2.	Ранее присвоенный государственный учетный номер (инвентарный) здания, сооружения, объекта незавершенного строительства	Условный номер 59-59-14/031/2009-086
3.	Кадастровый номер земельного участка (земельных участков), в границах которого (которых) расположены здание, сооружение, объект незавершенного строительства	59:32:0050013:115
4.	Уникальный учетный номер кадастрового квартала, в границах которого расположены здание, сооружение, объект незавершенного строительства	59:32:0050013
5.	Адрес здания, сооружения, объекта незавершенного строительства	—
5.1.	Сведения о местоположении здания, сооружения, объекта незавершенного строительства (при отсутствии адреса) в структурированном в соответствии с федеральной информационной адресной системой виде	Российская Федерация, Пермский край, Пермский р-н, Лесник (п.Сылва) снт, д 51
5.2.	Дополнительные сведения о местоположении	—
6.	Иные сведения	—

**3. Пояснения к сведениям об объекте недвижимости с кадастровым номером** 59:32:0050013:179 :

1.	—
----	---

**1. Сведения о характерных точках контура объекта недвижимости с кадастровым номером** 59:32:0050013:180 :

Система координат		МСК-59 зона 2					Зона № <u>2</u>	
Обозначение характерных точек границ	Содержатся в Едином государственном реестре недвижимости			Определены в ходе выполнения комплексных кадастровых работ			Метод определения координат	Формулы, примененные для расчета средней квадратической погрешности определения координат характерных точек (Mt), м, с подставленными в такие формулы значениями и итоговые (вычисленные) значения Mt, м
	координаты, м		Радиус, м	координаты, м		Радиус, м		
	X	Y	R	X	Y	R		
1	2	3	4	5	6	7	8	9
н5650	—	—	—	521 663,19	2 261 607,87	—	Метод спутниковых геодезических измерений (определений)	$\sqrt{(0,01^2 + 0,02^2)} = 0,02$
н5660	—	—	—	521 664,52	2 261 604,63	—		
н5670	—	—	—	521 669,34	2 261 606,59	—		
н5680	—	—	—	521 668,01	2 261 609,84	—		
н5650	—	—	—	521 663,19	2 261 607,87	—		
н5650	—	—	—	521 663,19	2 261 607,87	—		

**2. Сведения о характеристиках объекта недвижимости с кадастровым номером** 59:32:0050013:180 :

№ п/п	Наименование характеристики	Значение характеристики
1	2	3
1.	Вид объекта недвижимости	Здание
2.	Ранее присвоенный государственный учетный номер (инвентарный) здания, сооружения, объекта незавершенного строительства	Условный номер 59-59-14/031/2009-093
3.	Кадастровый номер земельного участка (земельных участков), в границах которого (которых) расположены здание, сооружение, объект незавершенного строительства	59:32:0050013:136
4.	Уникальный учетный номер кадастрового квартала, в границах которого расположены здание, сооружение, объект незавершенного строительства	59:32:0050013

1	2	3
5.	Адрес здания, сооружения, объекта незавершенного строительства	Российская Федерация, Пермский край, муниципальный округ Пермский, поселок Сылва, территория снт Лесник, дом 28
5.1.	Сведения о местоположении здания, сооружения, объекта незавершенного строительства (при отсутствии адреса) в структурированном в соответствии с федеральной информационной адресной системой виде	—
5.2.	Дополнительные сведения о местоположении	—
6.	Иные сведения	—

**3. Пояснения к сведениям об объекте недвижимости с кадастровым номером** 59:32:0050013:180 :

1.	—
----	---

**1. Сведения о характерных точках контура объекта недвижимости с кадастровым номером** 59:32:0050013:181 :

Система координат	<u>МСК-59 зона 2</u>	Зона №	<u>2</u>
-------------------	----------------------	--------	----------

Обозначение характерных точек границ	Содержатся в Едином государственном реестре недвижимости			Определены в ходе выполнения комплексных кадастровых работ			Метод определения координат	Формулы, примененные для расчета средней квадратической погрешности определения координат характерных точек (Mt), м, с подставленными в такие формулы значениями и итоговые (вычисленные) значения Mt, м
	координаты, м		Радиус, м	координаты, м		Радиус, м		
	X	Y	R	X	Y	R		
1	2	3	4	5	6	7	8	9
н788О	—	—	—	521 672,63	2 261 613,49	—	Метод спутниковых геодезических измерений (определений)	$\sqrt{(0,01^2 + 0,02^2)} = 0,02$
н789О	—	—	—	521 675,47	2 261 614,45	—		
н790О	—	—	—	521 674,03	2 261 618,72	—		
н791О	—	—	—	521 671,19	2 261 617,76	—		
н788О	—	—	—	521 672,63	2 261 613,49	—		

**2. Сведения о характеристиках объекта недвижимости с кадастровым номером** 59:32:0050013:181 :

№ п/п	Наименование характеристики	Значение характеристики
1	2	3
1.	Вид объекта недвижимости	Сооружение

1	2	3
2.	Ранее присвоенный государственный учетный номер (инвентарный) здания, сооружения, объекта незавершенного строительства	Условный номер 59-59-14/031/2009-094
3.	Кадастровый номер земельного участка (земельных участков), в границах которого (которых) расположены здание, сооружение, объект незавершенного строительства	59:32:0050013:136
4.	Уникальный учетный номер кадастрового квартала, в границах которого расположены здание, сооружение, объект незавершенного строительства	59:32:0050013
5.	Адрес здания, сооружения, объекта незавершенного строительства	—
5.1.	Сведения о местоположении здания, сооружения, объекта незавершенного строительства (при отсутствии адреса) в структурированном в соответствии с федеральной информационной адресной системой виде	Российская Федерация, Пермский край, Пермский р-н, Лесник п.Сылва снт, уч 28
5.2.	Дополнительные сведения о местоположении	—
6.	Иные сведения	—

**3. Пояснения к сведениям об объекте недвижимости с кадастровым номером** 59:32:0050013:181 :

1.	—
----	---

**1. Сведения о характерных точках контура объекта недвижимости с кадастровым номером** 59:32:0050013:182 :

Система координат		МСК-59 зона 2					Зона № <u>2</u>	
Обозначение характерных точек границ	Содержатся в Едином государственном реестре недвижимости			Определены в ходе выполнения комплексных кадастровых работ			Метод определения координат	Формулы, примененные для расчета средней квадратической погрешности определения координат характерных точек (Mt), м, с подставленными в такие формулы значениями и итоговые (вычисленные) значения Mt, м
	координаты, м		Радиус, м	координаты, м		Радиус, м		
	X	Y	R	X	Y	R		
1	2	3	4	5	6	7	8	9
н569О	—	—	—	521 650,24	2 261 546,02	—	Метод спутниковых геодезических измерений (определений)	$\sqrt{(0,01^2 + 0,02^2)} = 0,02$
н570О	—	—	—	521 652,23	2 261 540,46	—		
н571О	—	—	—	521 658,54	2 261 542,72	—		

1	2	3	4	5	6	7	8	9
н5720	—	—	—	521 656,55	2 261 548,28	—	Метод спутниковых геодезических измерений (определений)	$\sqrt{(0,01^2 + 0,02^2)} = 0,02$
н5690	—	—	—	521 650,24	2 261 546,02	—		

**2. Сведения о характеристиках объекта недвижимости с кадастровым номером** 59:32:0050013:182 :

№ п/п	Наименование характеристики	Значение характеристики
1	2	3
1.	Вид объекта недвижимости	Здание
2.	Ранее присвоенный государственный учетный номер (инвентарный) здания, сооружения, объекта незавершенного строительства	Условный номер 59-59-14/031/2009-165
3.	Кадастровый номер земельного участка (земельных участков), в границах которого (которых) расположены здание, сооружение, объект незавершенного строительства	59:32:0050013:131
4.	Уникальный учетный номер кадастрового квартала, в границах которого расположены здание, сооружение, объект незавершенного строительства	59:32:0050013
5.	Адрес здания, сооружения, объекта незавершенного строительства	—
5.1.	Сведения о местоположении здания, сооружения, объекта незавершенного строительства (при отсутствии адреса) в структурированном в соответствии с федеральной информационной адресной системой виде	Российская Федерация, Пермский край, Пермский р-н, Лесник п.Сылва снт, д 32
5.2.	Дополнительные сведения о местоположении	—
6.	Иные сведения	—

**3. Пояснения к сведениям об объекте недвижимости с кадастровым номером** 59:32:0050013:182 :

1.	—
----	---

**1. Сведения о характерных точках контура объекта недвижимости с кадастровым номером** 59:32:0050013:183 :

Система координат		МСК-59 зона 2					Зона № <u>2</u>	
Обозначение характерных точек границ	Содержатся в Едином государственном реестре недвижимости			Определены в ходе выполнения комплексных кадастровых работ			Метод определения координат	Формулы, примененные для расчета средней квадратической погрешности определения координат характерных точек (Mt), м, с подставленными в такие формулы значениями и итоговые (вычисленные) значения Mt, м
	координаты, м		Радиус, м	координаты, м		Радиус, м		
	X	Y	R	X	Y	R		
1	2	3	4	5	6	7	8	9
н8160	—	—	—	521 638,88	2 261 532,22	—	Метод спутниковых геодезических измерений (определений)	$\sqrt{(0,01^2 + 0,02^2)} = 0,02$
н8170	—	—	—	521 637,97	2 261 536,67	—		
н8180	—	—	—	521 635,13	2 261 536,09	—		
н8190	—	—	—	521 636,04	2 261 531,63	—		
н8160	—	—	—	521 638,88	2 261 532,22	—		

**2. Сведения о характеристиках объекта недвижимости с кадастровым номером** 59:32:0050013:183 :

№ п/п	Наименование характеристики	Значение характеристики
1	2	3
1.	Вид объекта недвижимости	Сооружение
2.	Ранее присвоенный государственный учетный номер (инвентарный) здания, сооружения, объекта незавершенного строительства	Условный номер 59-59-14/031/2009-166
3.	Кадастровый номер земельного участка (земельных участков), в границах которого (которых) расположены здание, сооружение, объект незавершенного строительства	59:32:0050013:131
4.	Уникальный учетный номер кадастрового квартала, в границах которого расположены здание, сооружение, объект незавершенного строительства	59:32:0050013

1	2	3
5.	Адрес здания, сооружения, объекта незавершенного строительства	—
5.1.	Сведения о местоположении здания, сооружения, объекта незавершенного строительства (при отсутствии адреса) в структурированном в соответствии с федеральной информационной адресной системой виде	Российская Федерация, Пермский край, Пермский р-н, Лесник п.Сылва снт, д 32
5.2.	Дополнительные сведения о местоположении	Сылвенское с/п
6.	Иные сведения	—

**3. Пояснения к сведениям об объекте недвижимости с кадастровым номером** 59:32:0050013:183 :

1.	—
----	---

**1. Сведения о характерных точках контура объекта недвижимости с кадастровым номером** 59:32:0050013:185 :

Система координат	<u>МСК-59 зона 2</u>	Зона №	<u>2</u>
-------------------	----------------------	--------	----------

Обозначение характерных точек границ	Содержатся в Едином государственном реестре недвижимости			Определены в ходе выполнения комплексных кадастровых работ			Метод определения координат	Формулы, примененные для расчета средней квадратической погрешности определения координат характерных точек (Mt), м, с подставленными в такие формулы значениями и итоговые (вычисленные) значения Mt, м
	координаты, м		Радиус, м	координаты, м		Радиус, м		
	X	Y	R	X	Y	R		
1	2	3	4	5	6	7	8	9
н5730	—	—	—	521 674,48	2 261 389,96	—	Метод спутниковых геодезических измерений (определений)	$\sqrt{(0,01^2 + 0,02^2)} = 0,02$
н5740	—	—	—	521 674,48	2 261 393,46	—		
н5750	—	—	—	521 668,00	2 261 393,46	—		
н5760	—	—	—	521 668,00	2 261 389,96	—		
н5730	—	—	—	521 674,48	2 261 389,96	—		

**2. Сведения о характеристиках объекта недвижимости с кадастровым номером** 59:32:0050013:185 :

№ п/п	Наименование характеристики	Значение характеристики
1	2	3
1.	Вид объекта недвижимости	Здание



1	2	3
2.	Ранее присвоенный государственный учетный номер (инвентарный) здания, сооружения, объекта незавершенного строительства	Условный номер 59-59-14/081/2008-286
3.	Кадастровый номер земельного участка (земельных участков), в границах которого (которых) расположены здание, сооружение, объект незавершенного строительства	59:32:0050013:103
4.	Уникальный учетный номер кадастрового квартала, в границах которого расположены здание, сооружение, объект незавершенного строительства	59:32:0050013
5.	Адрес здания, сооружения, объекта незавершенного строительства	—
5.1.	Сведения о местоположении здания, сооружения, объекта незавершенного строительства (при отсутствии адреса) в структурированном в соответствии с федеральной информационной адресной системой виде	Российская Федерация, Пермский край, Пермский р-н, Сылва п, д 65
5.2.	Дополнительные сведения о местоположении	—
6.	Иные сведения	—

**3. Пояснения к сведениям об объекте недвижимости с кадастровым номером** 59:32:0050013:185 :

1.	—
----	---

**1. Сведения о характерных точках контура объекта недвижимости с кадастровым номером** 59:32:0050013:186 :

Система координат		МСК-59 зона 2					Зона № <u>2</u>	
Обозначение характерных точек границ	Содержатся в Едином государственном реестре недвижимости			Определены в ходе выполнения комплексных кадастровых работ			Метод определения координат	Формулы, примененные для расчета средней квадратической погрешности определения координат характерных точек (Mt), м, с подставленными в такие формулы значениями и итоговые (вычисленные) значения Mt, м
	координаты, м		Радиус, м	координаты, м		Радиус, м		
	X	Y	R	X	Y	R		
1	2	3	4	5	6	7	8	9
н5770	—	—	—	521 609,76	2 261 682,61	—	Метод спутниковых геодезических измерений (определений)	$\sqrt{(0,01^2 + 0,02^2)} = 0,02$
н5780	—	—	—	521 606,23	2 261 680,75	—		
н5790	—	—	—	521 609,48	2 261 674,55	—		

1	2	3	4	5	6	7	8	9
н5800	—	—	—	521 613,02	2 261 676,41	—	Метод спутниковых геодезических измерений (определений)	$\sqrt{(0,01^2 + 0,02^2)} = 0,02$
н5770	—	—	—	521 609,76	2 261 682,61	—		

**2. Сведения о характеристиках объекта недвижимости с кадастровым номером** 59:32:0050013:186 :

№ п/п	Наименование характеристики	Значение характеристики
1	2	3
1.	Вид объекта недвижимости	Здание
2.	Ранее присвоенный государственный учетный номер (инвентарный) здания, сооружения, объекта незавершенного строительства	Условный номер 59-59-14/119/2008-242
3.	Кадастровый номер земельного участка (земельных участков), в границах которого (которых) расположены здание, сооружение, объект незавершенного строительства	59:32:0050013:272
4.	Уникальный учетный номер кадастрового квартала, в границах которого расположены здание, сооружение, объект незавершенного строительства	59:32:0050013
5.	Адрес здания, сооружения, объекта незавершенного строительства	Российская Федерация, Пермский край, муниципальный округ Пермский, поселок Сылва, территория снт Лесник, дом 11
5.1.	Сведения о местоположении здания, сооружения, объекта незавершенного строительства (при отсутствии адреса) в структурированном в соответствии с федеральной информационной адресной системой виде	—
5.2.	Дополнительные сведения о местоположении	—
6.	Иные сведения	—

**3. Пояснения к сведениям об объекте недвижимости с кадастровым номером** 59:32:0050013:186 :

1.	—
----	---

**1. Сведения о характерных точках контура объекта недвижимости с кадастровым номером** 59:32:0050013:187 :

Система координат		МСК-59 зона 2					Зона № <u>2</u>	
Обозначение характерных точек границ	Содержатся в Едином государственном реестре недвижимости			Определены в ходе выполнения комплексных кадастровых работ			Метод определения координат	Формулы, примененные для расчета средней квадратической погрешности определения координат характерных точек (Mt), м, с подставленными в такие формулы значениями и итоговые (вычисленные) значения Mt, м
	координаты, м		Радиус, м	координаты, м		Радиус, м		
	X	Y	R	X	Y	R		
1	2	3	4	5	6	7	8	9
н8200	—	—	—	521 615,91	2 261 661,23	—	Метод спутниковых геодезических измерений (определений)	$\sqrt{(0,01^2 + 0,02^2)} = 0,02$
н8210	—	—	—	521 618,51	2 261 662,50	—		
н8220	—	—	—	521 616,72	2 261 666,18	—		
н8230	—	—	—	521 614,11	2 261 664,91	—		
н8200	—	—	—	521 615,91	2 261 661,23	—		

**2. Сведения о характеристиках объекта недвижимости с кадастровым номером** 59:32:0050013:187 :

№ п/п	Наименование характеристики	Значение характеристики
1	2	3
1.	Вид объекта недвижимости	Сооружение
2.	Ранее присвоенный государственный учетный номер (инвентарный) здания, сооружения, объекта незавершенного строительства	Условный номер 59-59-14/119/2008-243
3.	Кадастровый номер земельного участка (земельных участков), в границах которого (которых) расположены здание, сооружение, объект незавершенного строительства	59:32:0050013:149, 59:32:0050013:272
4.	Уникальный учетный номер кадастрового квартала, в границах которого расположены здание, сооружение, объект незавершенного строительства	59:32:0050013

1	2	3
5.	Адрес здания, сооружения, объекта незавершенного строительства	—
5.1.	Сведения о местоположении здания, сооружения, объекта незавершенного строительства (при отсутствии адреса) в структурированном в соответствии с федеральной информационной адресной системой виде	Российская Федерация, Пермский край, Пермский р-н, Сылва п, д 11
5.2.	Дополнительные сведения о местоположении	Сылвенское с/п
6.	Иные сведения	—

**3. Пояснения к сведениям об объекте недвижимости с кадастровым номером** 59:32:0050013:187 :

1.	—
----	---

**1. Сведения о характерных точках контура объекта недвижимости с кадастровым номером** 59:32:0050013:188 :

Система координат	<u>МСК-59 зона 2</u>	Зона №	<u>2</u>
-------------------	----------------------	--------	----------

Обозначение характерных точек границ	Содержатся в Едином государственном реестре недвижимости			Определены в ходе выполнения комплексных кадастровых работ			Метод определения координат	Формулы, примененные для расчета средней квадратической погрешности определения координат характерных точек (Mt), м, с подставленными в такие формулы значениями и итоговые (вычисленные) значения Mt, м
	координаты, м		Радиус, м	координаты, м		Радиус, м		
	X	Y	R	X	Y	R		
1	2	3	4	5	6	7	8	9
н581О	—	—	—	521 569,14	2 261 716,66	—	Метод спутниковых геодезических измерений (определений)	$\sqrt{(0,01^2 + 0,02^2)} = 0,02$
н582О	—	—	—	521 566,55	2 261 720,46	—		
н583О	—	—	—	521 560,61	2 261 716,40	—		
н584О	—	—	—	521 563,20	2 261 712,60	—		
н581О	—	—	—	521 569,14	2 261 716,66	—		

**2. Сведения о характеристиках объекта недвижимости с кадастровым номером** 59:32:0050013:188 :

№ п/п	Наименование характеристики	Значение характеристики
1	2	3
1.	Вид объекта недвижимости	Здание

1	2	3
2.	Ранее присвоенный государственный учетный номер (инвентарный) здания, сооружения, объекта незавершенного строительства	Инвентарный номер 123
3.	Кадастровый номер земельного участка (земельных участков), в границах которого (которых) расположены здание, сооружение, объект незавершенного строительства	59:32:0050013:156
4.	Уникальный учетный номер кадастрового квартала, в границах которого расположены здание, сооружение, объект незавершенного строительства	59:32:0050013
5.	Адрес здания, сооружения, объекта незавершенного строительства	—
5.1.	Сведения о местоположении здания, сооружения, объекта незавершенного строительства (при отсутствии адреса) в структурированном в соответствии с федеральной информационной адресной системой виде	Российская Федерация, Пермский край, Пермский р-н, Сылва п, д 1
5.2.	Дополнительные сведения о местоположении	—
6.	Иные сведения	—

**3. Пояснения к сведениям об объекте недвижимости с кадастровым номером** 59:32:0050013:188 :

1.	—
----	---

**1. Сведения о характерных точках контура объекта недвижимости с кадастровым номером** 59:32:0050013:189 :

Система координат		МСК-59 зона 2					Зона № <u>2</u>	
Обозначение характерных точек границ	Содержатся в Едином государственном реестре недвижимости			Определены в ходе выполнения комплексных кадастровых работ			Метод определения координат	Формулы, примененные для расчета средней квадратической погрешности определения координат характерных точек (Mt), м, с подставленными в такие формулы значениями и итоговые (вычисленные) значения Mt, м
	координаты, м		Радиус, м	координаты, м		Радиус, м		
	X	Y	R	X	Y	R		
1	2	3	4	5	6	7	8	9
н5850	—	—	—	521 633,19	2 261 711,53	—	Метод спутниковых геодезических измерений (определений)	$\sqrt{(0,01^2 + 0,02^2)} = 0,02$
н5860	—	—	—	521 635,52	2 261 705,69	—		
н5870	—	—	—	521 639,05	2 261 707,09	—		

1	2	3	4	5	6	7	8	9
н5880	—	—	—	521 639,60	2 261 705,70	—	Метод спутниковых геодезических измерений (определений)	$\sqrt{(0,01^2 + 0,02^2)} = 0,02$
н5890	—	—	—	521 642,20	2 261 706,74	—		
н5900	—	—	—	521 641,65	2 261 708,13	—		
н5910	—	—	—	521 639,32	2 261 713,97	—		
н5850	—	—	—	521 633,19	2 261 711,53	—		

**2. Сведения о характеристиках объекта недвижимости с кадастровым номером** 59:32:0050013:189 :

№ п/п	Наименование характеристики	Значение характеристики
1	2	3
1.	Вид объекта недвижимости	Здание
2.	Ранее присвоенный государственный учетный номер (инвентарный) здания, сооружения, объекта незавершенного строительства	Инвентарный номер 123, Условный номер 59-59-14/008/2010-625
3.	Кадастровый номер земельного участка (земельных участков), в границах которого (которых) расположены здание, сооружение, объект незавершенного строительства	59:32:0050013:150
4.	Уникальный учетный номер кадастрового квартала, в границах которого расположены здание, сооружение, объект незавершенного строительства	59:32:0050013
5.	Адрес здания, сооружения, объекта незавершенного строительства	Российская Федерация, Пермский край, муниципальный округ Пермский, поселок Сылва, территория снт Лесник, дом 10
5.1.	Сведения о местоположении здания, сооружения, объекта незавершенного строительства (при отсутствии адреса) в структурированном в соответствии с федеральной информационной адресной системой виде	—
5.2.	Дополнительные сведения о местоположении	—
6.	Иные сведения	—

**3. Пояснения к сведениям об объекте недвижимости с кадастровым номером** 59:32:0050013:189 :

1.	—
----	---

**1. Сведения о характерных точках контура объекта недвижимости с кадастровым номером** 59:32:0050013:196 :

Система координат		МСК-59 зона 2					Зона № <u>2</u>	
Обозначение характерных точек границ	Содержатся в Едином государственном реестре недвижимости			Определены в ходе выполнения комплексных кадастровых работ			Метод определения координат	Формулы, примененные для расчета средней квадратической погрешности определения координат характерных точек (Mt), м, с подставленными в такие формулы значениями и итоговые (вычисленные) значения Mt, м
	координаты, м		Радиус, м	координаты, м		Радиус, м		
	X	Y	R	X	Y	R		
1	2	3	4	5	6	7	8	9
н5920	—	—	—	521 664,71	2 261 657,58	—	Метод спутниковых геодезических измерений (определений)	$\sqrt{(0,01^2 + 0,02^2)} = 0,02$
н5930	—	—	—	521 662,29	2 261 664,58	—		
н5940	—	—	—	521 659,08	2 261 663,46	—		
н5950	—	—	—	521 661,50	2 261 656,47	—		
н5920	—	—	—	521 664,71	2 261 657,58	—		
н5920	—	—	—	521 664,71	2 261 657,58	—		

**2. Сведения о характеристиках объекта недвижимости с кадастровым номером** 59:32:0050013:196 :

№ п/п	Наименование характеристики	Значение характеристики
1	2	3
1.	Вид объекта недвижимости	Здание
2.	Ранее присвоенный государственный учетный номер (инвентарный) здания, сооружения, объекта незавершенного строительства	Инвентарный номер 123
3.	Кадастровый номер земельного участка (земельных участков), в границах которого (которых) расположены здание, сооружение, объект незавершенного строительства	59:32:0050013:369
4.	Уникальный учетный номер кадастрового квартала, в границах которого расположены здание, сооружение, объект незавершенного строительства	59:32:0050013

1	2	3
5.	Адрес здания, сооружения, объекта незавершенного строительства	Российская Федерация, Пермский край, муниципальный округ Пермский, поселок Сылва, территория снт Лесник, дом 20
5.1.	Сведения о местоположении здания, сооружения, объекта незавершенного строительства (при отсутствии адреса) в структурированном в соответствии с федеральной информационной адресной системой виде	—
5.2.	Дополнительные сведения о местоположении	—
6.	Иные сведения	—

**3. Пояснения к сведениям об объекте недвижимости с кадастровым номером** 59:32:0050013:196 :

1.	—
----	---

**1. Сведения о характерных точках контура объекта недвижимости с кадастровым номером** 59:32:0050013:203 :

Система координат	<u>МСК-59 зона 2</u>	Зона №	<u>2</u>
-------------------	----------------------	--------	----------

Обозначение характерных точек границ	Содержатся в Едином государственном реестре недвижимости			Определены в ходе выполнения комплексных кадастровых работ			Метод определения координат	Формулы, примененные для расчета средней квадратической погрешности определения координат характерных точек (Mt), м, с подставленными в такие формулы значениями и итоговые (вычисленные) значения Mt, м
	координаты, м		Радиус, м	координаты, м		Радиус, м		
	X	Y	R	X	Y	R		
1	2	3	4	5	6	7	8	9
н5960	—	—	—	521 652,19	2 261 576,53	—	Метод спутниковых геодезических измерений (определений)	$\sqrt{(0,01^2 + 0,02^2)} = 0,02$
н5970	—	—	—	521 648,86	2 261 575,16	—		
н5980	—	—	—	521 651,14	2 261 569,61	—		
н5990	—	—	—	521 654,47	2 261 570,98	—		
н5960	—	—	—	521 652,19	2 261 576,53	—		

**2. Сведения о характеристиках объекта недвижимости с кадастровым номером** 59:32:0050013:203 :

№ п/п	Наименование характеристики	Значение характеристики
1	2	3
1.	Вид объекта недвижимости	Здание



1	2	3
2.	Ранее присвоенный государственный учетный номер (инвентарный) здания, сооружения, объекта незавершенного строительства	Инвентарный номер 123
3.	Кадастровый номер земельного участка (земельных участков), в границах которого (которых) расположены здание, сооружение, объект незавершенного строительства	59:32:0050013:81
4.	Уникальный учетный номер кадастрового квартала, в границах которого расположены здание, сооружение, объект незавершенного строительства	59:32:0050013
5.	Адрес здания, сооружения, объекта незавершенного строительства	Российская Федерация, Пермский край, муниципальный округ Пермский, поселок Сылва, территория снт Лесник, дом 30
5.1.	Сведения о местоположении здания, сооружения, объекта незавершенного строительства (при отсутствии адреса) в структурированном в соответствии с федеральной информационной адресной системой виде	—
5.2.	Дополнительные сведения о местоположении	—
6.	Иные сведения	—

**3. Пояснения к сведениям об объекте недвижимости с кадастровым номером** 59:32:0050013:203 :

1.	—
----	---

**1. Сведения о характерных точках контура объекта недвижимости с кадастровым номером** 59:32:0050013:210 :

Система координат		МСК-59 зона 2					Зона № <u>2</u>	
Обозначение характерных точек границ	Содержатся в Едином государственном реестре недвижимости			Определены в ходе выполнения комплексных кадастровых работ			Метод определения координат	Формулы, примененные для расчета средней квадратической погрешности определения координат характерных точек (Mt), м, с подставленными в такие формулы значениями и итоговые (вычисленные) значения Mt, м
	координаты, м		Радиус, м	координаты, м		Радиус, м		
	X	Y	R	X	Y	R		
1	2	3	4	5	6	7	8	9
н7550	—	—	—	521 670,53	2 261 479,63	—	Метод спутниковых геодезических измерений (определений)	$\sqrt{(0,01^2 + 0,02^2)} = 0,02$
н7560	—	—	—	521 671,37	2 261 472,78	—		
н7570	—	—	—	521 676,83	2 261 473,44	—		

1	2	3	4	5	6	7	8	9
н7580	—	—	—	521 676,84	2 261 473,44	—	Метод спутниковых геодезических измерений (определений)	$\sqrt{(0,01^2 + 0,02^2)} = 0,02$
н7590	—	—	521 676,00	2 261 480,29	—			
н7550	—	—	—	521 670,53	2 261 479,63	—		

**2. Сведения о характеристиках объекта недвижимости с кадастровым номером** 59:32:0050013:210 :

№ п/п	Наименование характеристики	Значение характеристики
1	2	3
1.	Вид объекта недвижимости	Здание
2.	Ранее присвоенный государственный учетный номер (инвентарный) здания, сооружения, объекта незавершенного строительства	Инвентарный номер 123, Условный номер 59-59-14/025/2009-357
3.	Кадастровый номер земельного участка (земельных участков), в границах которого (которых) расположены здание, сооружение, объект незавершенного строительства	59:32:0050013:124
4.	Уникальный учетный номер кадастрового квартала, в границах которого расположены здание, сооружение, объект незавершенного строительства	59:32:0050013
5.	Адрес здания, сооружения, объекта незавершенного строительства	Российская Федерация, Пермский край, муниципальный округ Пермский, поселок Сылва, территория снт Лесник, дом 41
5.1.	Сведения о местоположении здания, сооружения, объекта незавершенного строительства (при отсутствии адреса) в структурированном в соответствии с федеральной информационной адресной системой виде	—
5.2.	Дополнительные сведения о местоположении	—
6.	Иные сведения	—

**3. Пояснения к сведениям об объекте недвижимости с кадастровым номером** 59:32:0050013:210 :

1.	—
----	---

**1. Сведения о характерных точках контура объекта недвижимости с кадастровым номером** 59:32:0050013:214 :

Система координат		МСК-59 зона 2					Зона № <u>2</u>	
Обозначение характерных точек границ	Содержатся в Едином государственном реестре недвижимости			Определены в ходе выполнения комплексных кадастровых работ			Метод определения координат	Формулы, примененные для расчета средней квадратической погрешности определения координат характерных точек (Mt), м, с подставленными в такие формулы значениями и итоговые (вычисленные) значения Mt, м
	координаты, м		Радиус, м	координаты, м		Радиус, м		
	X	Y	R	X	Y	R		
1	2	3	4	5	6	7	8	9
н6000	—	—	—	521 754,92	2 261 495,70	—	Метод спутниковых геодезических измерений (определений)	$\sqrt{(0,01^2 + 0,02^2)} = 0,02$
н6010	—	—	—	521 751,17	2 261 495,09	—		
н6020	—	—	—	521 752,20	2 261 488,78	—		
н6030	—	—	—	521 755,95	2 261 489,39	—		
н6000	—	—	—	521 754,92	2 261 495,70	—		

**2. Сведения о характеристиках объекта недвижимости с кадастровым номером** 59:32:0050013:214 :

№ п/п	Наименование характеристики	Значение характеристики
1	2	3
1.	Вид объекта недвижимости	Здание
2.	Ранее присвоенный государственный учетный номер (инвентарный) здания, сооружения, объекта незавершенного строительства	Инвентарный номер 123, Условный номер 59-59-14/096/2009-250
3.	Кадастровый номер земельного участка (земельных участков), в границах которого (которых) расположены здание, сооружение, объект незавершенного строительства	59:32:0050013:118
4.	Уникальный учетный номер кадастрового квартала, в границах которого расположены здание, сооружение, объект незавершенного строительства	59:32:0050013

1	2	3
5.	Адрес здания, сооружения, объекта незавершенного строительства	Российская Федерация, Пермский край, муниципальный округ Пермский, поселок Сылва, территория снт Лесник, дом 47
5.1.	Сведения о местоположении здания, сооружения, объекта незавершенного строительства (при отсутствии адреса) в структурированном в соответствии с федеральной информационной адресной системой виде	—
5.2.	Дополнительные сведения о местоположении	—
6.	Иные сведения	—

**3. Пояснения к сведениям об объекте недвижимости с кадастровым номером** 59:32:0050013:214 :

1.	—
----	---

**1. Сведения о характерных точках контура объекта недвижимости с кадастровым номером** 59:32:0050013:218 :

Система координат	<u>МСК-59 зона 2</u>	Зона №	<u>2</u>
-------------------	----------------------	--------	----------

Обозначение характерных точек границ	Содержатся в Едином государственном реестре недвижимости			Определены в ходе выполнения комплексных кадастровых работ			Метод определения координат	Формулы, примененные для расчета средней квадратической погрешности определения координат характерных точек (Mt), м, с подставленными в такие формулы значениями и итоговые (вычисленные) значения Mt, м
	координаты, м		Радиус, м	координаты, м		Радиус, м		
	X	Y	R	X	Y	R		
1	2	3	4	5	6	7	8	9
н7600	—	—	—	521 783,68	2 261 465,68	—	Метод спутниковых геодезических измерений (определений)	$\sqrt{(0,01^2 + 0,02^2)} = 0,02$
н7610	—	—	—	521 791,52	2 261 466,94	—		
н7620	—	—	—	521 790,23	2 261 474,93	—		
н7630	—	—	—	521 782,39	2 261 473,66	—		
н7600	—	—	—	521 783,68	2 261 465,68	—		

**2. Сведения о характеристиках объекта недвижимости с кадастровым номером** 59:32:0050013:218 :

№ п/п	Наименование характеристики	Значение характеристики
1	2	3
1.	Вид объекта недвижимости	Здание

1	2	3
2.	Ранее присвоенный государственный учетный номер (инвентарный) здания, сооружения, объекта незавершенного строительства	Инвентарный номер 123, Условный номер 59-59-14/062/2008-500
3.	Кадастровый номер земельного участка (земельных участков), в границах которого (которых) расположены здание, сооружение, объект незавершенного строительства	59:32:0050013:83
4.	Уникальный учетный номер кадастрового квартала, в границах которого расположены здание, сооружение, объект незавершенного строительства	59:32:0050013
5.	Адрес здания, сооружения, объекта незавершенного строительства	Российская Федерация, Пермский край, муниципальный округ Пермский, поселок Сылва, территория снт Лесник, дом 56
5.1.	Сведения о местоположении здания, сооружения, объекта незавершенного строительства (при отсутствии адреса) в структурированном в соответствии с федеральной информационной адресной системой виде	—
5.2.	Дополнительные сведения о местоположении	—
6.	Иные сведения	—

**3. Пояснения к сведениям об объекте недвижимости с кадастровым номером** 59:32:0050013:218 :

1.	—
----	---

**1. Сведения о характерных точках контура объекта недвижимости с кадастровым номером** 59:32:0050013:221 :

Система координат		МСК-59 зона 2					Зона № <u>2</u>	
Обозначение характерных точек границ	Содержатся в Едином государственном реестре недвижимости			Определены в ходе выполнения комплексных кадастровых работ			Метод определения координат	Формулы, примененные для расчета средней квадратической погрешности определения координат характерных точек (Mt), м, с подставленными в такие формулы значениями и итоговые (вычисленные) значения Mt, м
	координаты, м		Радиус, м	координаты, м		Радиус, м		
	X	Y	R	X	Y	R		
1	2	3	4	5	6	7	8	9
н6040	—	—	—	521 673,14	2 261 439,62	—	Метод спутниковых геодезических измерений (определений)	$\sqrt{(0,01^2 + 0,02^2)} = 0,02$
н6050	—	—	—	521 673,85	2 261 433,56	—		
н6060	—	—	—	521 679,90	2 261 434,27	—		

1	2	3	4	5	6	7	8	9
н6070	—	—	—	521 679,19	2 261 440,33	—	Метод спутниковых геодезических измерений (определений)	$\sqrt{(0,01^2 + 0,02^2)} = 0,02$
н6040	—	—	—	521 673,14	2 261 439,62	—		

**2. Сведения о характеристиках объекта недвижимости с кадастровым номером** 59:32:0050013:221 :

№ п/п	Наименование характеристики	Значение характеристики
1	2	3
1.	Вид объекта недвижимости	Здание
2.	Ранее присвоенный государственный учетный номер (инвентарный) здания, сооружения, объекта незавершенного строительства	Инвентарный номер 123, Условный номер 59-59-14/021/2010-327
3.	Кадастровый номер земельного участка (земельных участков), в границах которого (которых) расположены здание, сооружение, объект незавершенного строительства	59:32:0050013:108
4.	Уникальный учетный номер кадастрового квартала, в границах которого расположены здание, сооружение, объект незавершенного строительства	59:32:0050013
5.	Адрес здания, сооружения, объекта незавершенного строительства	Российская Федерация, Пермский край, муниципальный округ Пермский, поселок Сылва, территория снт Лесник, дом 59
5.1.	Сведения о местоположении здания, сооружения, объекта незавершенного строительства (при отсутствии адреса) в структурированном в соответствии с федеральной информационной адресной системой виде	—
5.2.	Дополнительные сведения о местоположении	—
6.	Иные сведения	—

**3. Пояснения к сведениям об объекте недвижимости с кадастровым номером** 59:32:0050013:221 :

1.	—
----	---

**1. Сведения о характерных точках контура объекта недвижимости с кадастровым номером** 59:32:0050013:222 :

Система координат		МСК-59 зона 2					Зона № <u>2</u>	
Обозначение характерных точек границ	Содержатся в Едином государственном реестре недвижимости			Определены в ходе выполнения комплексных кадастровых работ			Метод определения координат	Формулы, примененные для расчета средней квадратической погрешности определения координат характерных точек (Mt), м, с подставленными в такие формулы значениями и итоговые (вычисленные) значения Mt, м
	координаты, м		Радиус, м	координаты, м		Радиус, м		
	X	Y	R	X	Y	R		
1	2	3	4	5	6	7	8	9
н6080	—	—	—	521 612,95	2 261 690,87	—	Метод спутниковых геодезических измерений (определений)	$\sqrt{(0,01^2 + 0,02^2)} = 0,02$
н6090	—	—	—	521 618,79	2 261 693,73	—		
н6100	—	—	—	521 617,12	2 261 697,14	—		
н6110	—	—	—	521 611,28	2 261 694,28	—		
н6080	—	—	—	521 612,95	2 261 690,87	—		

**2. Сведения о характеристиках объекта недвижимости с кадастровым номером** 59:32:0050013:222 :

№ п/п	Наименование характеристики	Значение характеристики
1	2	3
1.	Вид объекта недвижимости	Здание
2.	Ранее присвоенный государственный учетный номер (инвентарный) здания, сооружения, объекта незавершенного строительства	Инвентарный номер 123
3.	Кадастровый номер земельного участка (земельных участков), в границах которого (которых) расположены здание, сооружение, объект незавершенного строительства	59:32:0050013:85
4.	Уникальный учетный номер кадастрового квартала, в границах которого расположены здание, сооружение, объект незавершенного строительства	59:32:0050013

1	2	3
5.	Адрес здания, сооружения, объекта незавершенного строительства	Российская Федерация, Пермский край, муниципальный округ Пермский, поселок Сылва, территория снт Лесник, дом 6
5.1.	Сведения о местоположении здания, сооружения, объекта незавершенного строительства (при отсутствии адреса) в структурированном в соответствии с федеральной информационной адресной системой виде	—
5.2.	Дополнительные сведения о местоположении	—
6.	Иные сведения	—

**3. Пояснения к сведениям об объекте недвижимости с кадастровым номером** 59:32:0050013:222 :

1.	—
----	---

**1. Сведения о характерных точках контура объекта недвижимости с кадастровым номером** 59:32:0050013:225 :

Система координат	<u>МСК-59 зона 2</u>	Зона №	<u>2</u>
-------------------	----------------------	--------	----------

Обозначение характерных точек границ	Содержатся в Едином государственном реестре недвижимости			Определены в ходе выполнения комплексных кадастровых работ			Метод определения координат	Формулы, примененные для расчета средней квадратической погрешности определения координат характерных точек (Mt), м, с подставленными в такие формулы значениями и итоговые (вычисленные) значения Mt, м
	координаты, м		Радиус, м	координаты, м		Радиус, м		
	X	Y	R	X	Y	R		
1	2	3	4	5	6	7	8	9
н6120	—	—	—	521 666,55	2 261 369,70	—	Метод спутниковых геодезических измерений (определений)	$\sqrt{(0,01^2 + 0,02^2)} = 0,02$
н6130	—	—	—	521 665,72	2 261 374,43	—		
н6140	—	—	—	521 661,57	2 261 373,70	—		
н6150	—	—	—	521 662,39	2 261 368,97	—		
н6120	—	—	—	521 666,55	2 261 369,70	—		

**2. Сведения о характеристиках объекта недвижимости с кадастровым номером** 59:32:0050013:225 :

№ п/п	Наименование характеристики	Значение характеристики
1	2	3
1.	Вид объекта недвижимости	Здание



1	2	3
2.	Ранее присвоенный государственный учетный номер (инвентарный) здания, сооружения, объекта незавершенного строительства	Инвентарный номер 123, Условный номер 59-59-14/046/2011-531
3.	Кадастровый номер земельного участка (земельных участков), в границах которого (которых) расположены здание, сооружение, объект незавершенного строительства	59:32:0050013:104
4.	Уникальный учетный номер кадастрового квартала, в границах которого расположены здание, сооружение, объект незавершенного строительства	59:32:0050013
5.	Адрес здания, сооружения, объекта незавершенного строительства	Российская Федерация, Пермский край, муниципальный округ Пермский, поселок Сылва, территория снт Лесник, дом 64
5.1.	Сведения о местоположении здания, сооружения, объекта незавершенного строительства (при отсутствии адреса) в структурированном в соответствии с федеральной информационной адресной системой виде	—
5.2.	Дополнительные сведения о местоположении	—
6.	Иные сведения	—

**3. Пояснения к сведениям об объекте недвижимости с кадастровым номером** 59:32:0050013:225 :

1.	—
----	---

**1. Сведения о характерных точках контура объекта недвижимости с кадастровым номером** 59:32:0050013:229 :

Система координат		МСК-59 зона 2					Зона № <u>2</u>	
Обозначение характерных точек границ	Содержатся в Едином государственном реестре недвижимости			Определены в ходе выполнения комплексных кадастровых работ			Метод определения координат	Формулы, примененные для расчета средней квадратической погрешности определения координат характерных точек (Mt), м, с подставленными в такие формулы значениями и итоговые (вычисленные) значения Mt, м
	координаты, м		Радиус, м	координаты, м		Радиус, м		
	X	Y	R	X	Y	R		
1	2	3	4	5	6	7	8	9
н6160	—	—	—	521 729,33	2 261 394,33	—	Метод спутниковых геодезических измерений (определений)	$\sqrt{(0,01^2 + 0,02^2)} = 0,02$
н6170	—	—	—	521 724,32	2 261 392,60	—		
н6180	—	—	—	521 726,36	2 261 386,97	—		

1	2	3	4	5	6	7	8	9
н6190	—	—	—	521 731,28	2 261 388,67	—	Метод спутниковых геодезических измерений (определений)	$\sqrt{(0,01^2 + 0,02^2)} = 0,02$
н6160	—	—	—	521 729,33	2 261 394,33	—		

**2. Сведения о характеристиках объекта недвижимости с кадастровым номером** 59:32:0050013:229 :

№ п/п	Наименование характеристики	Значение характеристики
1	2	3
1.	Вид объекта недвижимости	Здание
2.	Ранее присвоенный государственный учетный номер (инвентарный) здания, сооружения, объекта незавершенного строительства	Инвентарный номер 123
3.	Кадастровый номер земельного участка (земельных участков), в границах которого (которых) расположены здание, сооружение, объект незавершенного строительства	59:32:0050013:98
4.	Уникальный учетный номер кадастрового квартала, в границах которого расположены здание, сооружение, объект незавершенного строительства	59:32:0050013
5.	Адрес здания, сооружения, объекта незавершенного строительства	Российская Федерация, Пермский край, муниципальный округ Пермский, поселок Сылва, территория снт Лесник, дом 70
5.1.	Сведения о местоположении здания, сооружения, объекта незавершенного строительства (при отсутствии адреса) в структурированном в соответствии с федеральной информационной адресной системой виде	—
5.2.	Дополнительные сведения о местоположении	—
6.	Иные сведения	—

**3. Пояснения к сведениям об объекте недвижимости с кадастровым номером** 59:32:0050013:229 :

1.	—
----	---

**1. Сведения о характерных точках контура объекта недвижимости с кадастровым номером** 59:32:0050013:233 :

Система координат		МСК-59 зона 2					Зона № <u>2</u>	
Обозначение характерных точек границ	Содержатся в Едином государственном реестре недвижимости			Определены в ходе выполнения комплексных кадастровых работ			Метод определения координат	Формулы, примененные для расчета средней квадратической погрешности определения координат характерных точек (Mt), м, с подставленными в такие формулы значениями и итоговые (вычисленные) значения Mt, м
	координаты, м		Радиус, м	координаты, м		Радиус, м		
	X	Y	R	X	Y	R		
1	2	3	4	5	6	7	8	9
н6200	—	—	—	521 613,18	2 261 724,97	—	Метод спутниковых геодезических измерений (определений)	$\sqrt{(0,01^2 + 0,02^2)} = 0,02$
н6210	—	—	—	521 610,73	2 261 730,68	—		
н6220	—	—	—	521 606,49	2 261 728,86	—		
н6230	—	—	—	521 608,94	2 261 723,15	—		
н6200	—	—	—	521 613,18	2 261 724,97	—		
н6200	—	—	—	521 613,18	2 261 724,97	—		

**2. Сведения о характеристиках объекта недвижимости с кадастровым номером** 59:32:0050013:233 :

№ п/п	Наименование характеристики	Значение характеристики
1	2	3
1.	Вид объекта недвижимости	Здание
2.	Ранее присвоенный государственный учетный номер (инвентарный) здания, сооружения, объекта незавершенного строительства	Инвентарный номер 123
3.	Кадастровый номер земельного участка (земельных участков), в границах которого (которых) расположены здание, сооружение, объект незавершенного строительства	59:32:0050013:152
4.	Уникальный учетный номер кадастрового квартала, в границах которого расположены здание, сооружение, объект незавершенного строительства	59:32:0050013

1	2	3
5.	Адрес здания, сооружения, объекта незавершенного строительства	Российская Федерация, Пермский край, муниципальный округ Пермский, поселок Сылва, территория снт Лесник, дом 8
5.1.	Сведения о местоположении здания, сооружения, объекта незавершенного строительства (при отсутствии адреса) в структурированном в соответствии с федеральной информационной адресной системой виде	—
5.2.	Дополнительные сведения о местоположении	—
6.	Иные сведения	—

**3. Пояснения к сведениям об объекте недвижимости с кадастровым номером** 59:32:0050013:233 :

1. —

**1. Сведения о характерных точках контура объекта недвижимости с кадастровым номером** 59:32:0050013:235 :

Система координат		МСК-59 зона 2					Зона №		2
Обозначение характерных точек границ	Содержатся в Едином государственном реестре недвижимости			Определены в ходе выполнения комплексных кадастровых работ			Метод определения координат	Формулы, примененные для расчета средней квадратической погрешности определения координат характерных точек (Mt), м, с подставленными в такие формулы значениями и итоговые (вычисленные) значения Mt, м	
	координаты, м		Радиус, м	координаты, м		Радиус, м			
	X	Y	R	X	Y	R			
1	2	3	4	5	6	7	8	9	
н7240	—	—	—	521 625,20	2 261 739,98	—	Метод спутниковых геодезических измерений (определений)	$\sqrt{(m0^2 + m1^2)} = \sqrt{(0,01^2 + 0,02^2)}$ $= 0,02$	
н7250	—	—	—	521 629,81	2 261 742,46	—			
н7260	—	—	—	521 628,34	2 261 745,21	—			
н7270	—	—	—	521 623,73	2 261 742,75	—			
н7240	—	—	—	521 625,20	2 261 739,98	—			

**2. Сведения о характеристиках объекта недвижимости с кадастровым номером** 59:32:0050013:235 :

№ п/п	Наименование характеристики	Значение характеристики
1	2	3
1.	Вид объекта недвижимости	Здание

1	2	3
2.	Ранее присвоенный государственный учетный номер (инвентарный) здания, сооружения, объекта незавершенного строительства	Инвентарный номер 123
3.	Кадастровый номер земельного участка (земельных участков), в границах которого (которых) расположены здание, сооружение, объект незавершенного строительства	59:32:0050013:84
4.	Уникальный учетный номер кадастрового квартала, в границах которого расположены здание, сооружение, объект незавершенного строительства	59:32:0050013
5.	Адрес здания, сооружения, объекта незавершенного строительства	Российская Федерация, Пермский край, муниципальный округ Пермский, поселок Сылва, территория снт Лесник, дом 7
5.1.	Сведения о местоположении здания, сооружения, объекта незавершенного строительства (при отсутствии адреса) в структурированном в соответствии с федеральной информационной адресной системой виде	—
5.2.	Дополнительные сведения о местоположении	—
6.	Иные сведения	—

**3. Пояснения к сведениям об объекте недвижимости с кадастровым номером** 59:32:0050013:235 :

1.	—
----	---

**1. Сведения о характерных точках контура объекта недвижимости с кадастровым номером** 59:32:0050013:237 :

Система координат		МСК-59 зона 2					Зона № <u>2</u>	
Обозначение характерных точек границ	Содержатся в Едином государственном реестре недвижимости			Определены в ходе выполнения комплексных кадастровых работ			Метод определения координат	Формулы, примененные для расчета средней квадратической погрешности определения координат характерных точек (Mt), м, с подставленными в такие формулы значениями и итоговые (вычисленные) значения Mt, м
	координаты, м		Радиус, м	координаты, м		Радиус, м		
	X	Y	R	X	Y	R		
1	2	3	4	5	6	7	8	9
н6240	—	—	—	521 658,83	2 261 594,02	—	Метод спутниковых геодезических измерений (определений)	$\sqrt{(0,01^2 + 0,02^2)} = 0,02$
н6250	—	—	—	521 655,85	2 261 592,88	—		
н6260	—	—	—	521 657,67	2 261 588,13	—		

1	2	3	4	5	6	7	8	9
н6270	—	—	—	521 660,65	2 261 589,27	—	Метод спутниковых геодезических измерений (определений)	$\sqrt{(0,01^2 + 0,02^2)} = 0,02$
н6240	—	—	—	521 658,83	2 261 594,02	—		

**2. Сведения о характеристиках объекта недвижимости с кадастровым номером** 59:32:0050013:237 :

№ п/п	Наименование характеристики	Значение характеристики
1	2	3
1.	Вид объекта недвижимости	Здание
2.	Ранее присвоенный государственный учетный номер (инвентарный) здания, сооружения, объекта незавершенного строительства	Условный номер 59-59-14/026/2010-502
3.	Кадастровый номер земельного участка (земельных участков), в границах которого (которых) расположены здание, сооружение, объект незавершенного строительства	59:32:0050013:137
4.	Уникальный учетный номер кадастрового квартала, в границах которого расположены здание, сооружение, объект незавершенного строительства	59:32:0050013
5.	Адрес здания, сооружения, объекта незавершенного строительства	—
5.1.	Сведения о местоположении здания, сооружения, объекта незавершенного строительства (при отсутствии адреса) в структурированном в соответствии с федеральной информационной адресной системой виде	Российская Федерация, Пермский край, Пермский р-н, Сытва снт, уч 7
5.2.	Дополнительные сведения о местоположении	—
6.	Иные сведения	—

**3. Пояснения к сведениям об объекте недвижимости с кадастровым номером** 59:32:0050013:237 :

1.	—
----	---

**1. Сведения о характерных точках контура объекта недвижимости с кадастровым номером** 59:32:0050013:238 :

Система координат		МСК-59 зона 2					Зона № <u>2</u>	
Обозначение характерных точек границ	Содержатся в Едином государственном реестре недвижимости			Определены в ходе выполнения комплексных кадастровых работ			Метод определения координат	Формулы, примененные для расчета средней квадратической погрешности определения координат характерных точек (Mt), м, с подставленными в такие формулы значениями и итоговые (вычисленные) значения Mt, м
	координаты, м		Радиус, м	координаты, м		Радиус, м		
	X	Y	R	X	Y	R		
1	2	3	4	5	6	7	8	9
н6280	—	—	—	521 591,43	2 261 731,25	—	Метод спутниковых геодезических измерений (определений)	$\sqrt{(0,01^2 + 0,02^2)} = 0,02$
н6290	—	—	—	521 586,93	2 261 729,05	—		
н6300	—	—	—	521 589,68	2 261 723,39	—		
н6310	—	—	—	521 594,19	2 261 725,58	—		
н6320	—	—	—	521 593,61	2 261 726,76	—		
н6330	—	—	—	521 594,78	2 261 727,33	—		
н6340	—	—	—	521 593,16	2 261 730,66	—		
н6350	—	—	—	521 592,00	2 261 730,09	—		
н6280	—	—	—	521 591,43	2 261 731,25	—		

**2. Сведения о характеристиках объекта недвижимости с кадастровым номером** 59:32:0050013:238 :

№ п/п	Наименование характеристики	Значение характеристики
1	2	3
1.	Вид объекта недвижимости	Здание
2.	Ранее присвоенный государственный учетный номер (инвентарный) здания, сооружения, объекта незавершенного строительства	Условный номер 59-59-14/008/2011-572

1	2	3
3.	Кадастровый номер земельного участка (земельных участков), в границах которого (которых) расположены здание, сооружение, объект незавершенного строительства	59:32:0050013:154
4.	Уникальный учетный номер кадастрового квартала, в границах которого расположены здание, сооружение, объект незавершенного строительства	59:32:0050013
5.	Адрес здания, сооружения, объекта незавершенного строительства	—
5.1.	Сведения о местоположении здания, сооружения, объекта незавершенного строительства (при отсутствии адреса) в структурированном в соответствии с федеральной информационной адресной системой виде	Российская Федерация, Пермский край, Пермский р-н, Сытва снт
5.2.	Дополнительные сведения о местоположении	—
6.	Иные сведения	—

**3. Пояснения к сведениям об объекте недвижимости с кадастровым номером** 59:32:0050013:238 :

1.	—
----	---

**1. Сведения о характерных точках контура объекта недвижимости с кадастровым номером** 59:32:0050013:239 :

Система координат	<u>МСК-59 зона 2</u>	Зона №	<u>2</u>
-------------------	----------------------	--------	----------

Обозначение характерных точек границ	Содержатся в Едином государственном реестре недвижимости			Определены в ходе выполнения комплексных кадастровых работ			Метод определения координат	Формулы, примененные для расчета средней квадратической погрешности определения координат характерных точек (Mt), м, с подставленными в такие формулы значениями и итоговые (вычисленные) значения Mt, м
	координаты, м		Радиус, м	координаты, м		Радиус, м		
	X	Y	R	X	Y	R		
1	2	3	4	5	6	7	8	9
н7640	—	—	—	521 686,46	2 261 353,70	—	Метод спутниковых геодезических измерений (определений)	$\sqrt{(0,01^2 + 0,02^2)} = 0,02$
н7650	—	—	—	521 680,66	2 261 350,96	—		
н7660	—	—	—	521 682,29	2 261 347,52	—		
н7670	—	—	—	521 688,08	2 261 350,26	—		



1	2	3	4	5	6	7	8	9
н7640	—	—	—	521 686,46	2 261 353,70	—	Метод спутниковых геодезических измерений (определений)	$\sqrt{(0,01^2 + 0,02^2)} = 0,02$

**2. Сведения о характеристиках объекта недвижимости с кадастровым номером** 59:32:0050013:239 :

№ п/п	Наименование характеристики	Значение характеристики
1	2	3
1.	Вид объекта недвижимости	Здание
2.	Ранее присвоенный государственный учетный номер (инвентарный) здания, сооружения, объекта незавершенного строительства	Условный номер 59-59-14/082/2011-731
3.	Кадастровый номер земельного участка (земельных участков), в границах которого (которых) расположены здание, сооружение, объект незавершенного строительства	59:32:0050013:236
4.	Уникальный учетный номер кадастрового квартала, в границах которого расположены здание, сооружение, объект незавершенного строительства	59:32:0050013
5.	Адрес здания, сооружения, объекта незавершенного строительства	Российская Федерация, Пермский край, муниципальный округ Пермский, поселок Сылва, территория снт Лесник, дом 73
5.1.	Сведения о местоположении здания, сооружения, объекта незавершенного строительства (при отсутствии адреса) в структурированном в соответствии с федеральной информационной адресной системой виде	—
5.2.	Дополнительные сведения о местоположении	—
6.	Иные сведения	—

**3. Пояснения к сведениям об объекте недвижимости с кадастровым номером** 59:32:0050013:239 :

1.	—
----	---

**1. Сведения о характерных точках контура объекта недвижимости с кадастровым номером** 59:32:0050013:240 :

Система координат <u>МСК-59 зона 2</u>		Зона № <u>2</u>						
Обозначение характерных точек границ	Содержатся в Едином государственном реестре недвижимости		Определены в ходе выполнения комплексных кадастровых работ		Метод определения координат	Формулы, примененные для расчета средней квадратической погрешности определения координат характерных точек (Mt), м, с подставленными в такие формулы значениями и итоговые (вычисленные) значения Mt, м		
	координаты, м		Радиус, м	координаты, м			Радиус, м	
	X	Y	R	X			Y	R

1	2	3	4	5	6	7	8	9
н7920	—	—	—	521 651,03	2 261 475,43	—	Метод спутниковых геодезических измерений (определений)	$\sqrt{(0,01^2 + 0,02^2)} = 0,02$
н7930	—	—	521 650,18	2 261 480,05	—			
н7940	—	—	521 647,23	2 261 479,51	—			
н7950	—	—	521 648,08	2 261 474,89	—			
н7920	—	—	521 651,03	2 261 475,43	—			

**2. Сведения о характеристиках объекта недвижимости с кадастровым номером** 59:32:0050013:240 :

№ п/п	Наименование характеристики	Значение характеристики
1	2	3
1.	Вид объекта недвижимости	Сооружение
2.	Ранее присвоенный государственный учетный номер (инвентарный) здания, сооружения, объекта незавершенного строительства	Условный номер 59-59-14/025/2009-356
3.	Кадастровый номер земельного участка (земельных участков), в границах которого (которых) расположены здание, сооружение, объект незавершенного строительства	59:32:0050013:124
4.	Уникальный учетный номер кадастрового квартала, в границах которого расположены здание, сооружение, объект незавершенного строительства	59:32:0050013
5.	Адрес здания, сооружения, объекта незавершенного строительства	—
5.1.	Сведения о местоположении здания, сооружения, объекта незавершенного строительства (при отсутствии адреса) в структурированном в соответствии с федеральной информационной адресной системой виде	Российская Федерация, Пермский край, Пермский р-н, Сылва снт Лесник снт, уч 41
5.2.	Дополнительные сведения о местоположении	—
6.	Иные сведения	—

**3. Пояснения к сведениям об объекте недвижимости с кадастровым номером** 59:32:0050013:240 :

1.	—
----	---

**1. Сведения о характерных точках контура объекта недвижимости с кадастровым номером** 59:32:0050013:242 :

Система координат		МСК-59 зона 2					Зона № <u>2</u>	
Обозначение характерных точек границ	Содержатся в Едином государственном реестре недвижимости			Определены в ходе выполнения комплексных кадастровых работ			Метод определения координат	Формулы, примененные для расчета средней квадратической погрешности определения координат характерных точек (Mt), м, с подставленными в такие формулы значениями и итоговые (вычисленные) значения Mt, м
	координаты, м		Радиус, м	координаты, м		Радиус, м		
	X	Y	R	X	Y	R		
1	2	3	4	5	6	7	8	9
н6360	—	—	—	521 679,64	2 261 461,11	—	Метод спутниковых геодезических измерений (определений)	$\sqrt{(0,01^2 + 0,02^2)} = 0,02$
н6370	—	—	—	521 679,06	2 261 464,56	—		
н6380	—	—	—	521 675,11	2 261 463,90	—		
н6390	—	—	—	521 675,69	2 261 460,45	—		
н6360	—	—	—	521 679,64	2 261 461,11	—		

**2. Сведения о характеристиках объекта недвижимости с кадастровым номером** 59:32:0050013:242 :

№ п/п	Наименование характеристики	Значение характеристики
1	2	3
1.	Вид объекта недвижимости	Здание
2.	Ранее присвоенный государственный учетный номер (инвентарный) здания, сооружения, объекта незавершенного строительства	Условный номер 037-2013-239
3.	Кадастровый номер земельного участка (земельных участков), в границах которого (которых) расположены здание, сооружение, объект незавершенного строительства	59:32:0050013:117
4.	Уникальный учетный номер кадастрового квартала, в границах которого расположены здание, сооружение, объект незавершенного строительства	59:32:0050013

1	2	3
5.	Адрес здания, сооружения, объекта незавершенного строительства	—
5.1.	Сведения о местоположении здания, сооружения, объекта незавершенного строительства (при отсутствии адреса) в структурированном в соответствии с федеральной информационной адресной системой виде	Российская Федерация, Пермский край, Пермский р-н, Сылва снт
5.2.	Дополнительные сведения о местоположении	—
6.	Иные сведения	—

**3. Пояснения к сведениям об объекте недвижимости с кадастровым номером** 59:32:0050013:242 :

1.	—
----	---

**1. Сведения о характерных точках контура объекта недвижимости с кадастровым номером** 59:32:0050013:243 :

Система координат	<u>МСК-59 зона 2</u>	Зона №	<u>2</u>
-------------------	----------------------	--------	----------

Обозначение характерных точек границ	Содержатся в Едином государственном реестре недвижимости			Определены в ходе выполнения комплексных кадастровых работ			Метод определения координат	Формулы, примененные для расчета средней квадратической погрешности определения координат характерных точек (Mt), м, с подставленными в такие формулы значениями и итоговые (вычисленные) значения Mt, м
	координаты, м		Радиус, м	координаты, м		Радиус, м		
	X	Y	R	X	Y	R		
1	2	3	4	5	6	7	8	9
н6400	—	—	—	521 694,79	2 261 449,08	—	Метод спутниковых геодезических измерений (определений)	$\sqrt{(0,01^2 + 0,02^2)} = 0,02$
н6410	—	—	—	521 694,40	2 261 452,05	—		
н6420	—	—	—	521 688,45	2 261 451,28	—		
н6430	—	—	—	521 688,84	2 261 448,30	—		
н6400	—	—	—	521 694,79	2 261 449,08	—		

**2. Сведения о характеристиках объекта недвижимости с кадастровым номером** 59:32:0050013:243 :

№ п/п	Наименование характеристики	Значение характеристики
1	2	3
1.	Вид объекта недвижимости	Здание

1	2	3
2.	Ранее присвоенный государственный учетный номер (инвентарный) здания, сооружения, объекта незавершенного строительства	—
3.	Кадастровый номер земельного участка (земельных участков), в границах которого (которых) расположены здание, сооружение, объект незавершенного строительства	59:32:0050013:48
4.	Уникальный учетный номер кадастрового квартала, в границах которого расположены здание, сооружение, объект незавершенного строительства	59:32:0050013
5.	Адрес здания, сооружения, объекта незавершенного строительства	Российская Федерация, Пермский край, муниципальный округ Пермский, поселок Сылва, территория снт Лесник, дом 50
5.1.	Сведения о местоположении здания, сооружения, объекта незавершенного строительства (при отсутствии адреса) в структурированном в соответствии с федеральной информационной адресной системой виде	—
5.2.	Дополнительные сведения о местоположении	—
6.	Иные сведения	—

**3. Пояснения к сведениям об объекте недвижимости с кадастровым номером** 59:32:0050013:243 :

1.	—
----	---

**1. Сведения о характерных точках контура объекта недвижимости с кадастровым номером** 59:32:0050013:244 :

Система координат		МСК-59 зона 2					Зона № <u>2</u>	
Обозначение характерных точек границ	Содержатся в Едином государственном реестре недвижимости			Определены в ходе выполнения комплексных кадастровых работ			Метод определения координат	Формулы, примененные для расчета средней квадратической погрешности определения координат характерных точек (Mt), м, с подставленными в такие формулы значениями и итоговые (вычисленные) значения Mt, м
	координаты, м		Радиус, м	координаты, м		Радиус, м		
	X	Y	R	X	Y	R		
1	2	3	4	5	6	7	8	9
н6440	—	—	—	521 727,19	2 261 435,67	—	Метод спутниковых геодезических измерений (определений)	$\sqrt{(0,01^2 + 0,02^2)} = 0,02$
н6450	—	—	—	521 729,94	2 261 430,68	—		
н6460	—	—	—	521 736,32	2 261 434,20	—		

1	2	3	4	5	6	7	8	9
н6470	—	—	—	521 733,57	2 261 439,19	—	Метод спутниковых геодезических измерений (определений)	$\sqrt{(0,01^2 + 0,02^2)} = 0,02$
н6440	—	—	—	521 727,19	2 261 435,67	—		

**2. Сведения о характеристиках объекта недвижимости с кадастровым номером** 59:32:0050013:244 :

№ п/п	Наименование характеристики	Значение характеристики
1	2	3
1.	Вид объекта недвижимости	Здание
2.	Ранее присвоенный государственный учетный номер (инвентарный) здания, сооружения, объекта незавершенного строительства	Инвентарный номер 123, Условный номер 59-59-14/018/2006-75
3.	Кадастровый номер земельного участка (земельных участков), в границах которого (которых) расположены здание, сооружение, объект незавершенного строительства	59:32:0050013:52
4.	Уникальный учетный номер кадастрового квартала, в границах которого расположены здание, сооружение, объект незавершенного строительства	59:32:0050013
5.	Адрес здания, сооружения, объекта незавершенного строительства	Российская Федерация, Пермский край, муниципальный округ Пермский, поселок Сылва, территория снт Лесник, дом 52
5.1.	Сведения о местоположении здания, сооружения, объекта незавершенного строительства (при отсутствии адреса) в структурированном в соответствии с федеральной информационной адресной системой виде	—
5.2.	Дополнительные сведения о местоположении	—
6.	Иные сведения	—

**3. Пояснения к сведениям об объекте недвижимости с кадастровым номером** 59:32:0050013:244 :

1.	—
----	---

**1. Сведения о характерных точках контура объекта недвижимости с кадастровым номером** 59:32:0050013:245 :

Система координат		МСК-59 зона 2					Зона № <u>2</u>	
Обозначение характерных точек границ	Содержатся в Едином государственном реестре недвижимости			Определены в ходе выполнения комплексных кадастровых работ			Метод определения координат	Формулы, примененные для расчета средней квадратической погрешности определения координат характерных точек (Mt), м, с подставленными в такие формулы значениями и итоговые (вычисленные) значения Mt, м
	координаты, м		Радиус, м	координаты, м		Радиус, м		
	X	Y	R	X	Y	R		
1	2	3	4	5	6	7	8	9
н6480	—	—	—	521 642,01	2 261 564,09	—	Метод спутниковых геодезических измерений (определений)	$\sqrt{(0,01^2 + 0,02^2)} = 0,02$
н6490	—	—	—	521 635,89	2 261 562,59	—		
н6500	—	—	—	521 636,79	2 261 558,89	—		
н6510	—	—	—	521 642,91	2 261 560,39	—		
н6480	—	—	—	521 642,01	2 261 564,09	—		
н6480	—	—	—	521 642,01	2 261 564,09	—		

**2. Сведения о характеристиках объекта недвижимости с кадастровым номером** 59:32:0050013:245 :

№ п/п	Наименование характеристики	Значение характеристики
1	2	3
1.	Вид объекта недвижимости	Здание
2.	Ранее присвоенный государственный учетный номер (инвентарный) здания, сооружения, объекта незавершенного строительства	Инвентарный номер 123, Условный номер 59-59-14/018/2006-351
3.	Кадастровый номер земельного участка (земельных участков), в границах которого (которых) расположены здание, сооружение, объект незавершенного строительства	59:32:0050013:29
4.	Уникальный учетный номер кадастрового квартала, в границах которого расположены здание, сооружение, объект незавершенного строительства	59:32:0050013

1	2	3
5.	Адрес здания, сооружения, объекта незавершенного строительства	Российская Федерация, Пермский край, муниципальный округ Пермский, поселок Сылва, территория снт Лесник, дом 29
5.1.	Сведения о местоположении здания, сооружения, объекта незавершенного строительства (при отсутствии адреса) в структурированном в соответствии с федеральной информационной адресной системой виде	—
5.2.	Дополнительные сведения о местоположении	—
6.	Иные сведения	—

**3. Пояснения к сведениям об объекте недвижимости с кадастровым номером** 59:32:0050013:245 :

1.	—
----	---

**1. Сведения о характерных точках контура объекта недвижимости с кадастровым номером** 59:32:0050013:246 :

Система координат	<u>МСК-59 зона 2</u>	Зона №	<u>2</u>
-------------------	----------------------	--------	----------

Обозначение характерных точек границ	Содержатся в Едином государственном реестре недвижимости			Определены в ходе выполнения комплексных кадастровых работ			Метод определения координат	Формулы, примененные для расчета средней квадратической погрешности определения координат характерных точек (Mt), м, с подставленными в такие формулы значениями и итоговые (вычисленные) значения Mt, м
	координаты, м		Радиус, м	координаты, м		Радиус, м		
	X	Y	R	X	Y	R		
1	2	3	4	5	6	7	8	9
н6520	—	—	—	521 644,00	2 261 603,23	—	Метод спутниковых геодезических измерений (определений)	$\sqrt{(0,01^2 + 0,02^2)} = 0,02$
н6530	—	—	—	521 641,55	2 261 609,57	—		
н6540	—	—	—	521 637,08	2 261 607,85	—		
н6550	—	—	—	521 639,53	2 261 601,50	—		
н6520	—	—	—	521 644,00	2 261 603,23	—		

**2. Сведения о характеристиках объекта недвижимости с кадастровым номером** 59:32:0050013:246 :

№ п/п	Наименование характеристики	Значение характеристики
1	2	3
1.	Вид объекта недвижимости	Здание



1	2	3
2.	Ранее присвоенный государственный учетный номер (инвентарный) здания, сооружения, объекта незавершенного строительства	Инвентарный номер 123, Условный номер 59-13/1-000-000338-026
3.	Кадастровый номер земельного участка (земельных участков), в границах которого (которых) расположены здание, сооружение, объект незавершенного строительства	59:32:0050013:138
4.	Уникальный учетный номер кадастрового квартала, в границах которого расположены здание, сооружение, объект незавершенного строительства	59:32:0050013
5.	Адрес здания, сооружения, объекта незавершенного строительства	Российская Федерация, Пермский край, муниципальный округ Пермский, поселок Сылва, территория снт Лесник, дом 26
5.1.	Сведения о местоположении здания, сооружения, объекта незавершенного строительства (при отсутствии адреса) в структурированном в соответствии с федеральной информационной адресной системой виде	—
5.2.	Дополнительные сведения о местоположении	—
6.	Иные сведения	—

**3. Пояснения к сведениям об объекте недвижимости с кадастровым номером** 59:32:0050013:246 :

1.	—
----	---

**1. Сведения о характерных точках контура объекта недвижимости с кадастровым номером** 59:32:0050013:247 :

Система координат		МСК-59 зона 2					Зона № <u>2</u>	
Обозначение характерных точек границ	Содержатся в Едином государственном реестре недвижимости			Определены в ходе выполнения комплексных кадастровых работ			Метод определения координат	Формулы, примененные для расчета средней квадратической погрешности определения координат характерных точек (Mt), м, с подставленными в такие формулы значениями и итоговые (вычисленные) значения Mt, м
	координаты, м		Радиус, м	координаты, м		Радиус, м		
	X	Y	R	X	Y	R		
1	2	3	4	5	6	7	8	9
н6560	—	—	—	521 742,83	2 261 464,19	—	Метод спутниковых геодезических измерений (определений)	$\sqrt{(0,01^2 + 0,02^2)} = 0,02$
н6570	—	—	—	521 743,49	2 261 459,37	—		
н6580	—	—	—	521 750,33	2 261 460,30	—		

1	2	3	4	5	6	7	8	9
н6590	—	—	—	521 749,66	2 261 465,13	—	Метод спутниковых геодезических измерений (определений)	$\sqrt{(0,01^2 + 0,02^2)} = 0,02$
н6600	—	—	—	521 748,58	2 261 464,98	—		
н6610	—	—	—	521 748,38	2 261 466,38	—		
н6620	—	—	—	521 746,50	2 261 466,12	—		
н6630	—	—	—	521 746,69	2 261 464,73	—		
н6560	—	—	—	521 742,83	2 261 464,19	—		

**2. Сведения о характеристиках объекта недвижимости с кадастровым номером** 59:32:0050013:247 :

№ п/п	Наименование характеристики	Значение характеристики
1	2	3
1.	Вид объекта недвижимости	Здание
2.	Ранее присвоенный государственный учетный номер (инвентарный) здания, сооружения, объекта незавершенного строительства	Условный номер 59-13/1-000-000338-053
3.	Кадастровый номер земельного участка (земельных участков), в границах которого (которых) расположены здание, сооружение, объект незавершенного строительства	59:32:0050013:51
4.	Уникальный учетный номер кадастрового квартала, в границах которого расположены здание, сооружение, объект незавершенного строительства	59:32:0050013
5.	Адрес здания, сооружения, объекта незавершенного строительства	Российская Федерация, Пермский край, муниципальный округ Пермский, поселок Сылва, территория снт Лесник, дом 53
5.1.	Сведения о местоположении здания, сооружения, объекта незавершенного строительства (при отсутствии адреса) в структурированном в соответствии с федеральной информационной адресной системой виде	—
5.2.	Дополнительные сведения о местоположении	—
6.	Иные сведения	—

**3. Пояснения к сведениям об объекте недвижимости с кадастровым номером** 59:32:0050013:247 :

1.	—
----	---

**1. Сведения о характерных точках контура объекта недвижимости с кадастровым номером** 59:32:0050013:248 :

Система координат		МСК-59 зона 2					Зона № <u>2</u>	
Обозначение характерных точек границ	Содержатся в Едином государственном реестре недвижимости			Определены в ходе выполнения комплексных кадастровых работ			Метод определения координат	Формулы, примененные для расчета средней квадратической погрешности определения координат характерных точек (Mt), м, с подставленными в такие формулы значениями и итоговые (вычисленные) значения Mt, м
	координаты, м		Радиус, м	координаты, м		Радиус, м		
	X	Y	R	X	Y	R		
1	2	3	4	5	6	7	8	9
н6640	—	—	—	521 622,62	2 261 677,40	—	Метод спутниковых геодезических измерений (определений)	$\sqrt{(0,01^2 + 0,02^2)} = 0,02$
н6650	—	—	—	521 617,00	2 261 674,78	—		
н6660	—	—	—	521 619,66	2 261 669,08	—		
н6670	—	—	—	521 625,28	2 261 671,70	—		
н6640	—	—	—	521 622,62	2 261 677,40	—		

**2. Сведения о характеристиках объекта недвижимости с кадастровым номером** 59:32:0050013:248 :

№ п/п	Наименование характеристики	Значение характеристики
1	2	3
1.	Вид объекта недвижимости	Здание
2.	Ранее присвоенный государственный учетный номер (инвентарный) здания, сооружения, объекта незавершенного строительства	Условный номер 59-13/1-000-000338-015
3.	Кадастровый номер земельного участка (земельных участков), в границах которого (которых) расположены здание, сооружение, объект незавершенного строительства	59:32:0050013:75
4.	Уникальный учетный номер кадастрового квартала, в границах которого расположены здание, сооружение, объект незавершенного строительства	59:32:0050013

1	2	3
5.	Адрес здания, сооружения, объекта незавершенного строительства	Российская Федерация, Пермский край, муниципальный округ Пермский, поселок Сылва, территория снт Лесник, дом 15
5.1.	Сведения о местоположении здания, сооружения, объекта незавершенного строительства (при отсутствии адреса) в структурированном в соответствии с федеральной информационной адресной системой виде	—
5.2.	Дополнительные сведения о местоположении	—
6.	Иные сведения	—

**3. Пояснения к сведениям об объекте недвижимости с кадастровым номером** 59:32:0050013:248 :

1.	—
----	---

**1. Сведения о характерных точках контура объекта недвижимости с кадастровым номером** 59:32:0050013:249 :

Система координат	<u>МСК-59 зона 2</u>	Зона №	<u>2</u>
-------------------	----------------------	--------	----------

Обозначение характерных точек границ	Содержатся в Едином государственном реестре недвижимости			Определены в ходе выполнения комплексных кадастровых работ			Метод определения координат	Формулы, примененные для расчета средней квадратической погрешности определения координат характерных точек (Mt), м, с подставленными в такие формулы значениями и итоговые (вычисленные) значения Mt, м
	координаты, м		Радиус, м	координаты, м		Радиус, м		
	X	Y	R	X	Y	R		
1	2	3	4	5	6	7	8	9
н768O	—	—	—	521 629,26	2 261 689,17	—	Метод спутниковых геодезических измерений (определений)	$\sqrt{(0,01^2 + 0,02^2)} = 0,02$
н769O	—	—	—	521 622,78	2 261 686,24	—		
н770O	—	—	—	521 625,84	2 261 679,50	—		
н771O	—	—	—	521 632,32	2 261 682,43	—		
н768O	—	—	—	521 629,26	2 261 689,17	—		

**2. Сведения о характеристиках объекта недвижимости с кадастровым номером** 59:32:0050013:249 :

№ п/п	Наименование характеристики	Значение характеристики
1	2	3
1.	Вид объекта недвижимости	Здание

1	2	3
2.	Ранее присвоенный государственный учетный номер (инвентарный) здания, сооружения, объекта незавершенного строительства	Условный номер 59-13/1-000-000338-016
3.	Кадастровый номер земельного участка (земельных участков), в границах которого (которых) расположены здание, сооружение, объект незавершенного строительства	59:32:0050013:145
4.	Уникальный учетный номер кадастрового квартала, в границах которого расположены здание, сооружение, объект незавершенного строительства	59:32:0050013
5.	Адрес здания, сооружения, объекта незавершенного строительства	Российская Федерация, Пермский край, муниципальный округ Пермский, поселок Сылва, территория снт Лесник, дом 16
5.1.	Сведения о местоположении здания, сооружения, объекта незавершенного строительства (при отсутствии адреса) в структурированном в соответствии с федеральной информационной адресной системой виде	—
5.2.	Дополнительные сведения о местоположении	—
6.	Иные сведения	—

**3. Пояснения к сведениям об объекте недвижимости с кадастровым номером** 59:32:0050013:249 :

1.	—
----	---

**1. Сведения о характерных точках контура объекта недвижимости с кадастровым номером** 59:32:0050013:250 :

Система координат		МСК-59 зона 2					Зона № <u>2</u>	
Обозначение характерных точек границ	Содержатся в Едином государственном реестре недвижимости			Определены в ходе выполнения комплексных кадастровых работ			Метод определения координат	Формулы, примененные для расчета средней квадратической погрешности определения координат характерных точек (Mt), м, с подставленными в такие формулы значениями и итоговые (вычисленные) значения Mt, м
	координаты, м		Радиус, м	координаты, м		Радиус, м		
	X	Y	R	X	Y	R		
1	2	3	4	5	6	7	8	9
н6680	—	—	—	521 620,12	2 261 626,46	—	Метод спутниковых геодезических измерений (определений)	$\sqrt{(0,01^2 + 0,02^2)} = 0,02$
н6690	—	—	—	521 621,96	2 261 622,02	—		
н6700	—	—	—	521 628,42	2 261 624,70	—		

1	2	3	4	5	6	7	8	9
н671О	—	—	—	521 626,58	2 261 629,14	—	Метод спутниковых геодезических измерений (определений)	$\sqrt{(0,01^2 + 0,02^2)} = 0,02$
н668О	—	—	—	521 620,12	2 261 626,46	—		

**2. Сведения о характеристиках объекта недвижимости с кадастровым номером** 59:32:0050013:250 :

№ п/п	Наименование характеристики	Значение характеристики
1	2	3
1.	Вид объекта недвижимости	Здание
2.	Ранее присвоенный государственный учетный номер (инвентарный) здания, сооружения, объекта незавершенного строительства	Условный номер 59-13/1-000-000338-021
3.	Кадастровый номер земельного участка (земельных участков), в границах которого (которых) расположены здание, сооружение, объект незавершенного строительства	59:32:0050013:82
4.	Уникальный учетный номер кадастрового квартала, в границах которого расположены здание, сооружение, объект незавершенного строительства	59:32:0050013
5.	Адрес здания, сооружения, объекта незавершенного строительства	Российская Федерация, Пермский край, муниципальный округ Пермский, поселок Сылва, территория снт Лесник, дом 21
5.1.	Сведения о местоположении здания, сооружения, объекта незавершенного строительства (при отсутствии адреса) в структурированном в соответствии с федеральной информационной адресной системой виде	—
5.2.	Дополнительные сведения о местоположении	—
6.	Иные сведения	—

**3. Пояснения к сведениям об объекте недвижимости с кадастровым номером** 59:32:0050013:250 :

1.	—
----	---

**1. Сведения о характерных точках контура объекта недвижимости с кадастровым номером** 59:32:0050013:251 :

Система координат		МСК-59 зона 2					Зона № <u>2</u>	
Обозначение характерных точек границ	Содержатся в Едином государственном реестре недвижимости			Определены в ходе выполнения комплексных кадастровых работ			Метод определения координат	Формулы, примененные для расчета средней квадратической погрешности определения координат характерных точек (Mt), м, с подставленными в такие формулы значениями и итоговые (вычисленные) значения Mt, м
	координаты, м		Радиус, м	координаты, м		Радиус, м		
	X	Y	R	X	Y	R		
1	2	3	4	5	6	7	8	9
н6720	—	—	—	521 584,74	2 261 685,88	—	Метод спутниковых геодезических измерений (определений)	$\sqrt{(0,01^2 + 0,02^2)} = 0,02$
н6730	—	—	—	521 587,59	2 261 680,82	—		
н6740	—	—	—	521 593,08	2 261 683,92	—		
н6750	—	—	—	521 590,23	2 261 688,98	—		
н6720	—	—	—	521 584,74	2 261 685,88	—		
н6720	—	—	—	521 584,74	2 261 685,88	—		

**2. Сведения о характеристиках объекта недвижимости с кадастровым номером** 59:32:0050013:251 :

№ п/п	Наименование характеристики	Значение характеристики
1	2	3
1.	Вид объекта недвижимости	Здание
2.	Ранее присвоенный государственный учетный номер (инвентарный) здания, сооружения, объекта незавершенного строительства	Условный номер 59-13/1-000-000338-003
3.	Кадастровый номер земельного участка (земельных участков), в границах которого (которых) расположены здание, сооружение, объект незавершенного строительства	59:32:0050013:155
4.	Уникальный учетный номер кадастрового квартала, в границах которого расположены здание, сооружение, объект незавершенного строительства	59:32:0050013

1	2	3
5.	Адрес здания, сооружения, объекта незавершенного строительства	Российская Федерация, Пермский край, муниципальный округ Пермский, поселок Сылва, территория снт Лесник, дом 3
5.1.	Сведения о местоположении здания, сооружения, объекта незавершенного строительства (при отсутствии адреса) в структурированном в соответствии с федеральной информационной адресной системой виде	—
5.2.	Дополнительные сведения о местоположении	—
6.	Иные сведения	—

**3. Пояснения к сведениям об объекте недвижимости с кадастровым номером** 59:32:0050013:251 :

1.	—
----	---

**1. Сведения о характерных точках контура объекта недвижимости с кадастровым номером** 59:32:0050013:252 :

Система координат	<u>МСК-59 зона 2</u>	Зона №	<u>2</u>
-------------------	----------------------	--------	----------

Обозначение характерных точек границ	Содержатся в Едином государственном реестре недвижимости			Определены в ходе выполнения комплексных кадастровых работ			Метод определения координат	Формулы, примененные для расчета средней квадратической погрешности определения координат характерных точек (Mt), м, с подставленными в такие формулы значениями и итоговые (вычисленные) значения Mt, м
	координаты, м		Радиус, м	координаты, м		Радиус, м		
	X	Y	R	X	Y	R		
1	2	3	4	5	6	7	8	9
н772О	—	—	—	521 692,41	2 261 557,94	—	Метод спутниковых геодезических измерений (определений)	$\sqrt{(0,01^2 + 0,02^2)} = 0,02$
н773О	—	—	—	521 694,20	2 261 551,47	—		
н774О	—	—	—	521 697,86	2 261 552,48	—		
н775О	—	—	—	521 696,07	2 261 558,95	—		
н772О	—	—	—	521 692,41	2 261 557,94	—		

**2. Сведения о характеристиках объекта недвижимости с кадастровым номером** 59:32:0050013:252 :

№ п/п	Наименование характеристики	Значение характеристики
1	2	3
1.	Вид объекта недвижимости	Здание



1	2	3
2.	Ранее присвоенный государственный учетный номер (инвентарный) здания, сооружения, объекта незавершенного строительства	Условный номер 59-13/1-000-000338-035
3.	Кадастровый номер земельного участка (земельных участков), в границах которого (которых) расположены здание, сооружение, объект незавершенного строительства	59:32:0050013:130
4.	Уникальный учетный номер кадастрового квартала, в границах которого расположены здание, сооружение, объект незавершенного строительства	59:32:0050013
5.	Адрес здания, сооружения, объекта незавершенного строительства	—
5.1.	Сведения о местоположении здания, сооружения, объекта незавершенного строительства (при отсутствии адреса) в структурированном в соответствии с федеральной информационной адресной системой виде	Российская Федерация, Пермский край, Пермский р-н, снт Лесник п.Сылва снт
5.2.	Дополнительные сведения о местоположении	—
6.	Иные сведения	—

**3. Пояснения к сведениям об объекте недвижимости с кадастровым номером** 59:32:0050013:252 :

1.	—
----	---

**1. Сведения о характерных точках контура объекта недвижимости с кадастровым номером** 59:32:0050013:254 :

Система координат		МСК-59 зона 2					Зона № <u>2</u>	
Обозначение характерных точек границ	Содержатся в Едином государственном реестре недвижимости			Определены в ходе выполнения комплексных кадастровых работ			Метод определения координат	Формулы, примененные для расчета средней квадратической погрешности определения координат характерных точек (Mt), м, с подставленными в такие формулы значениями и итоговые (вычисленные) значения Mt, м
	координаты, м		Радиус, м	координаты, м		Радиус, м		
	X	Y	R	X	Y	R		
1	2	3	4	5	6	7	8	9
н6760	—	—	—	521 640,24	2 261 643,33	—	Метод спутниковых геодезических измерений (определений)	$\sqrt{(0,01^2 + 0,02^2)} = 0,02$
н6770	—	—	—	521 635,83	2 261 651,87	—		
н6780	—	—	—	521 630,70	2 261 649,22	—		

1	2	3	4	5	6	7	8	9
н6790	—	—	—	521 635,10	2 261 640,68	—	Метод спутниковых геодезических измерений (определений)	$\sqrt{(0,01^2 + 0,02^2)} = 0,02$
н6760	—	—	—	521 640,24	2 261 643,33	—		

**2. Сведения о характеристиках объекта недвижимости с кадастровым номером** 59:32:0050013:254 :

№ п/п	Наименование характеристики	Значение характеристики
1	2	3
1.	Вид объекта недвижимости	Здание
2.	Ранее присвоенный государственный учетный номер (инвентарный) здания, сооружения, объекта незавершенного строительства	Инвентарный номер 123, Условный номер 59-13/1-000-000338-018
3.	Кадастровый номер земельного участка (земельных участков), в границах которого (которых) расположены здание, сооружение, объект незавершенного строительства	59:32:0050013:18
4.	Уникальный учетный номер кадастрового квартала, в границах которого расположены здание, сооружение, объект незавершенного строительства	59:32:0050013
5.	Адрес здания, сооружения, объекта незавершенного строительства	Российская Федерация, Пермский край, муниципальный округ Пермский, поселок Сылва, территория снт Лесник, дом 18
5.1.	Сведения о местоположении здания, сооружения, объекта незавершенного строительства (при отсутствии адреса) в структурированном в соответствии с федеральной информационной адресной системой виде	—
5.2.	Дополнительные сведения о местоположении	—
6.	Иные сведения	—

**3. Пояснения к сведениям об объекте недвижимости с кадастровым номером** 59:32:0050013:254 :

1.	—
----	---

**1. Сведения о характерных точках контура объекта недвижимости с кадастровым номером** 59:32:0050013:255 :

Система координат		МСК-59 зона 2					Зона № <u>2</u>	
Обозначение характерных точек границ	Содержатся в Едином государственном реестре недвижимости			Определены в ходе выполнения комплексных кадастровых работ			Метод определения координат	Формулы, примененные для расчета средней квадратической погрешности определения координат характерных точек (Mt), м, с подставленными в такие формулы значениями и итоговые (вычисленные) значения Mt, м
	координаты, м		Радиус, м	координаты, м		Радиус, м		
	X	Y	R	X	Y	R		
1	2	3	4	5	6	7	8	9
н6800	—	—	—	521 580,30	2 261 725,76	—	Метод спутниковых геодезических измерений (определений)	$\sqrt{(0,01^2 + 0,02^2)} = 0,02$
н6810	—	—	—	521 574,47	2 261 723,11	—		
н6820	—	—	—	521 576,63	2 261 718,38	—		
н6830	—	—	—	521 582,45	2 261 721,03	—		
н6800	—	—	—	521 580,30	2 261 725,76	—		

**2. Сведения о характеристиках объекта недвижимости с кадастровым номером** 59:32:0050013:255 :

№ п/п	Наименование характеристики	Значение характеристики
1	2	3
1.	Вид объекта недвижимости	Здание
2.	Ранее присвоенный государственный учетный номер (инвентарный) здания, сооружения, объекта незавершенного строительства	Условный номер 59-13/1-000-000338-004
3.	Кадастровый номер земельного участка (земельных участков), в границах которого (которых) расположены здание, сооружение, объект незавершенного строительства	59:32:0050013:4
4.	Уникальный учетный номер кадастрового квартала, в границах которого расположены здание, сооружение, объект незавершенного строительства	59:32:0050013

1	2	3
5.	Адрес здания, сооружения, объекта незавершенного строительства	Российская Федерация, Пермский край, муниципальный округ Пермский, поселок Сылва, территория снт Лесник, дом 4
5.1.	Сведения о местоположении здания, сооружения, объекта незавершенного строительства (при отсутствии адреса) в структурированном в соответствии с федеральной информационной адресной системой виде	—
5.2.	Дополнительные сведения о местоположении	—
6.	Иные сведения	—

**3. Пояснения к сведениям об объекте недвижимости с кадастровым номером** 59:32:0050013:255 :

1.	—
----	---

**1. Сведения о характерных точках контура объекта недвижимости с кадастровым номером** 59:32:0050013:256 :

Система координат	<u>МСК-59 зона 2</u>	Зона №	<u>2</u>
-------------------	----------------------	--------	----------

Обозначение характерных точек границ	Содержатся в Едином государственном реестре недвижимости			Определены в ходе выполнения комплексных кадастровых работ			Метод определения координат	Формулы, примененные для расчета средней квадратической погрешности определения координат характерных точек (Mt), м, с подставленными в такие формулы значениями и итоговые (вычисленные) значения Mt, м
	координаты, м		Радиус, м	координаты, м		Радиус, м		
	X	Y	R	X	Y	R		
1	2	3	4	5	6	7	8	9
н6840	—	—	—	521 633,21	2 261 694,93	—	Метод спутниковых геодезических измерений (определений)	$\sqrt{(0,01^2 + 0,02^2)} = 0,02$
н6850	—	—	—	521 635,84	2 261 687,36	—		
н6860	—	—	—	521 641,51	2 261 689,33	—		
н6870	—	—	—	521 638,88	2 261 696,90	—		
н6840	—	—	—	521 633,21	2 261 694,93	—		

**2. Сведения о характеристиках объекта недвижимости с кадастровым номером** 59:32:0050013:256 :

№ п/п	Наименование характеристики	Значение характеристики
1	2	3
1.	Вид объекта недвижимости	Здание

1	2	3
2.	Ранее присвоенный государственный учетный номер (инвентарный) здания, сооружения, объекта незавершенного строительства	Условный номер 59-13/1-000-000338-017
3.	Кадастровый номер земельного участка (земельных участков), в границах которого (которых) расположены здание, сооружение, объект незавершенного строительства	59:32:0050013:17
4.	Уникальный учетный номер кадастрового квартала, в границах которого расположены здание, сооружение, объект незавершенного строительства	59:32:0050013
5.	Адрес здания, сооружения, объекта незавершенного строительства	Российская Федерация, Пермский край, муниципальный округ Пермский, поселок Сылва, территория снт Лесник, дом 17
5.1.	Сведения о местоположении здания, сооружения, объекта незавершенного строительства (при отсутствии адреса) в структурированном в соответствии с федеральной информационной адресной системой виде	—
5.2.	Дополнительные сведения о местоположении	—
6.	Иные сведения	—

**3. Пояснения к сведениям об объекте недвижимости с кадастровым номером** 59:32:0050013:256 :

1.	—
----	---

**1. Сведения о характерных точках контура объекта недвижимости с кадастровым номером** 59:32:0050013:257 :

Система координат		МСК-59 зона 2					Зона № <u>2</u>	
Обозначение характерных точек границ	Содержатся в Едином государственном реестре недвижимости			Определены в ходе выполнения комплексных кадастровых работ			Метод определения координат	Формулы, примененные для расчета средней квадратической погрешности определения координат характерных точек (Mt), м, с подставленными в такие формулы значениями и итоговые (вычисленные) значения Mt, м
	координаты, м		Радиус, м	координаты, м		Радиус, м		
	X	Y	R	X	Y	R		
1	2	3	4	5	6	7	8	9
н776О	—	—	—	521 633,82	2 261 668,07	—	Метод спутниковых геодезических измерений (определений)	$\sqrt{(0,01^2 + 0,02^2)} = 0,02$
н777О	—	—	—	521 635,66	2 261 663,87	—		
н778О	—	—	—	521 640,25	2 261 665,87	—		

1	2	3	4	5	6	7	8	9
н7790	—	—	—	521 638,41	2 261 670,08	—	Метод спутниковых геодезических измерений (определений)	$\sqrt{(0,01^2 + 0,02^2)} = 0,02$
н7760	—	—	—	521 633,82	2 261 668,07	—		

**2. Сведения о характеристиках объекта недвижимости с кадастровым номером** 59:32:0050013:257 :

№ п/п	Наименование характеристики	Значение характеристики
1	2	3
1.	Вид объекта недвижимости	Здание
2.	Ранее присвоенный государственный учетный номер (инвентарный) здания, сооружения, объекта незавершенного строительства	Условный номер 59-13/1-000-000338-019
3.	Кадастровый номер земельного участка (земельных участков), в границах которого (которых) расположены здание, сооружение, объект незавершенного строительства	59:32:0050013:19
4.	Уникальный учетный номер кадастрового квартала, в границах которого расположены здание, сооружение, объект незавершенного строительства	59:32:0050013
5.	Адрес здания, сооружения, объекта незавершенного строительства	Российская Федерация, Пермский край, муниципальный округ Пермский, поселок Сылва, территория снт Лесник, дом 19
5.1.	Сведения о местоположении здания, сооружения, объекта незавершенного строительства (при отсутствии адреса) в структурированном в соответствии с федеральной информационной адресной системой виде	—
5.2.	Дополнительные сведения о местоположении	—
6.	Иные сведения	—

**3. Пояснения к сведениям об объекте недвижимости с кадастровым номером** 59:32:0050013:257 :

1.	—
----	---

**1. Сведения о характерных точках контура объекта недвижимости с кадастровым номером** 59:32:0050013:258 :

Система координат МСК-59 зона 2 Зона № 2

Обозначение характерных точек границ	Содержатся в Едином государственном реестре недвижимости		Радиус, м	Определены в ходе выполнения комплексных кадастровых работ		Метод определения координат	Формулы, примененные для расчета средней квадратической погрешности определения координат характерных точек (Mt), м, с подставленными в такие формулы значениями и итоговые (вычисленные) значения Mt, м	
	координаты, м			координаты, м				
	X	Y	R	X	Y			R
1	2	3	4	5	6	7	8	9
н7320	—	—	—	521 739,08	2 261 477,55	—	Метод спутниковых геодезических измерений (определений)	$\sqrt{(0,01^2 + 0,02^2)} = 0,02$
н7330	—	—	—	521 739,73	2 261 471,63	—		
н7340	—	—	—	521 744,24	2 261 472,12	—		
н7350	—	—	—	521 743,92	2 261 475,01	—		
н7360	—	—	—	521 745,04	2 261 475,13	—		
н7370	—	—	—	521 744,70	2 261 478,16	—		
н7320	—	—	—	521 739,08	2 261 477,55	—		

**2. Сведения о характеристиках объекта недвижимости с кадастровым номером** 59:32:0050013:258 :

№ п/п	Наименование характеристики	Значение характеристики
1	2	3
1.	Вид объекта недвижимости	Здание
2.	Ранее присвоенный государственный учетный номер (инвентарный) здания, сооружения, объекта незавершенного строительства	Условный номер 59-13/1-000-000338-054
3.	Кадастровый номер земельного участка (земельных участков), в границах которого (которых) расположены здание, сооружение, объект незавершенного строительства	59:32:0050013:77

1	2	3
4.	Уникальный учетный номер кадастрового квартала, в границах которого расположены здание, сооружение, объект незавершенного строительства	59:32:0050013
5.	Адрес здания, сооружения, объекта незавершенного строительства	Российская Федерация, Пермский край, муниципальный округ Пермский, поселок Сылва, территория снт Лесник, дом 54
5.1.	Сведения о местоположении здания, сооружения, объекта незавершенного строительства (при отсутствии адреса) в структурированном в соответствии с федеральной информационной адресной системой виде	—
5.2.	Дополнительные сведения о местоположении	—
6.	Иные сведения	—

**3. Пояснения к сведениям об объекте недвижимости с кадастровым номером** 59:32:0050013:258 :

1. —

**1. Сведения о характерных точках контура объекта недвижимости с кадастровым номером** 59:32:0050013:259 :

Система координат МСК-59 зона 2 Зона № 2

Обозначение характерных точек границ	Содержатся в Едином государственном реестре недвижимости			Определены в ходе выполнения комплексных кадастровых работ			Метод определения координат	Формулы, примененные для расчета средней квадратической погрешности определения координат характерных точек (Mt), м, с подставленными в такие формулы значениями и итоговые (вычисленные) значения Mt, м
	координаты, м		Радиус, м	координаты, м		Радиус, м		
	X	Y	R	X	Y	R		
1	2	3	4	5	6	7	8	9
н688О	—	—	—	521 693,32	2 261 474,81	—	Метод спутниковых геодезических измерений (определений)	$\sqrt{(0,01^2 + 0,02^2)} = 0,02$
н689О	—	—	—	521 698,19	2 261 475,84	—		
н690О	—	—	—	521 696,74	2 261 482,69	—		
н691О	—	—	—	521 691,87	2 261 481,66	—		
н688О	—	—	—	521 693,32	2 261 474,81	—		



**2. Сведения о характеристиках объекта недвижимости с кадастровым номером** 59:32:0050013:259 :

№ п/п	Наименование характеристики	Значение характеристики
1	2	3
1.	Вид объекта недвижимости	Здание
2.	Ранее присвоенный государственный учетный номер (инвентарный) здания, сооружения, объекта незавершенного строительства	Инвентарный номер 123, Условный номер 59-59-14/068/2007-209
3.	Кадастровый номер земельного участка (земельных участков), в границах которого (которых) расположены здание, сооружение, объект незавершенного строительства	59:32:0050013:42
4.	Уникальный учетный номер кадастрового квартала, в границах которого расположены здание, сооружение, объект незавершенного строительства	59:32:0050013
5.	Адрес здания, сооружения, объекта незавершенного строительства	Российская Федерация, Пермский край, муниципальный округ Пермский, поселок Сылва, территория снт Лесник, дом 43
5.1.	Сведения о местоположении здания, сооружения, объекта незавершенного строительства (при отсутствии адреса) в структурированном в соответствии с федеральной информационной адресной системой виде	—
5.2.	Дополнительные сведения о местоположении	—
6.	Иные сведения	—

**3. Пояснения к сведениям об объекте недвижимости с кадастровым номером** 59:32:0050013:259 :

1.	—
----	---

**1. Сведения о характерных точках контура объекта недвижимости с кадастровым номером** 59:32:0050013:260 :

Система координат		МСК-59 зона 2					Зона № <u>2</u>	
Обозначение характерных точек границ	Содержатся в Едином государственном реестре недвижимости			Определены в ходе выполнения комплексных кадастровых работ			Метод определения координат	Формулы, примененные для расчета средней квадратической погрешности определения координат характерных точек (Mt), м, с подставленными в такие формулы значениями и итоговые (вычисленные) значения Mt, м
	координаты, м		Радиус, м	координаты, м		Радиус, м		
	X	Y	R	X	Y	R		
1	2	3	4	5	6	7	8	9
н692О	—	—	—	521 633,18	2 261 607,28	—	Метод спутниковых геодезических измерений (определений)	$\sqrt{(0,01^2 + 0,02^2)} = 0,02$

1	2	3	4	5	6	7	8	9
н6930	—	—	—	521 626,89	2 261 605,29	—	Метод спутниковых геодезических измерений (определений)	$\sqrt{(0,01^2 + 0,02^2)} = 0,02$
н6940	—	—	—	521 628,87	2 261 599,07	—		
н6950	—	—	—	521 635,16	2 261 601,07	—		
н6920	—	—	—	521 633,18	2 261 607,28	—		

**2. Сведения о характеристиках объекта недвижимости с кадастровым номером** 59:32:0050013:260 :

№ п/п	Наименование характеристики	Значение характеристики
1	2	3
1.	Вид объекта недвижимости	Здание
2.	Ранее присвоенный государственный учетный номер (инвентарный) здания, сооружения, объекта незавершенного строительства	Условный номер 59-59-14/102/2009-117
3.	Кадастровый номер земельного участка (земельных участков), в границах которого (которых) расположены здание, сооружение, объект незавершенного строительства	59:32:0050013:25
4.	Уникальный учетный номер кадастрового квартала, в границах которого расположены здание, сооружение, объект незавершенного строительства	59:32:0050013
5.	Адрес здания, сооружения, объекта незавершенного строительства	Российская Федерация, Пермский край, муниципальный округ Пермский, поселок Сылва, территория снт Лесник, дом 25
5.1.	Сведения о местоположении здания, сооружения, объекта незавершенного строительства (при отсутствии адреса) в структурированном в соответствии с федеральной информационной адресной системой виде	—
5.2.	Дополнительные сведения о местоположении	—
6.	Иные сведения	—

**3. Пояснения к сведениям об объекте недвижимости с кадастровым номером** 59:32:0050013:260 :

1.	—
----	---

**1. Сведения о характерных точках контура объекта недвижимости с кадастровым номером** 59:32:0050013:261 :

Система координат		МСК-59 зона 2					Зона № <u>2</u>	
Обозначение характерных точек границ	Содержатся в Едином государственном реестре недвижимости			Определены в ходе выполнения комплексных кадастровых работ			Метод определения координат	Формулы, примененные для расчета средней квадратической погрешности определения координат характерных точек (Mt), м, с подставленными в такие формулы значениями и итоговые (вычисленные) значения Mt, м
	координаты, м		Радиус, м	координаты, м		Радиус, м		
	X	Y	R	X	Y	R		
1	2	3	4	5	6	7	8	9
н6960	—	—	—	521 627,47	2 261 644,79	—	Метод спутниковых геодезических измерений (определений)	$\sqrt{(0,01^2 + 0,02^2)} = 0,02$
н6970	—	—	—	521 625,69	2 261 648,82	—		
н6980	—	—	—	521 620,02	2 261 646,32	—		
н6990	—	—	—	521 621,79	2 261 642,29	—		
н6960	—	—	—	521 627,47	2 261 644,79	—		

**2. Сведения о характеристиках объекта недвижимости с кадастровым номером** 59:32:0050013:261 :

№ п/п	Наименование характеристики	Значение характеристики
1	2	3
1.	Вид объекта недвижимости	Здание
2.	Ранее присвоенный государственный учетный номер (инвентарный) здания, сооружения, объекта незавершенного строительства	Инвентарный номер 123, Условный номер 59-13/1-000-000338-014
3.	Кадастровый номер земельного участка (земельных участков), в границах которого (которых) расположены здание, сооружение, объект незавершенного строительства	59:32:0050013:89
4.	Уникальный учетный номер кадастрового квартала, в границах которого расположены здание, сооружение, объект незавершенного строительства	59:32:0050013

1	2	3
5.	Адрес здания, сооружения, объекта незавершенного строительства	Российская Федерация, Пермский край, муниципальный округ Пермский, поселок Сылва, территория снт Лесник, дом 14
5.1.	Сведения о местоположении здания, сооружения, объекта незавершенного строительства (при отсутствии адреса) в структурированном в соответствии с федеральной информационной адресной системой виде	—
5.2.	Дополнительные сведения о местоположении	—
6.	Иные сведения	—

**3. Пояснения к сведениям об объекте недвижимости с кадастровым номером** 59:32:0050013:261 :

1.	—
----	---

**1. Сведения о характерных точках контура объекта недвижимости с кадастровым номером** 59:32:0050013:262 :

Система координат	<u>МСК-59 зона 2</u>	Зона №	<u>2</u>
-------------------	----------------------	--------	----------

Обозначение характерных точек границ	Содержатся в Едином государственном реестре недвижимости			Определены в ходе выполнения комплексных кадастровых работ			Метод определения координат	Формулы, примененные для расчета средней квадратической погрешности определения координат характерных точек (Mt), м, с подставленными в такие формулы значениями и итоговые (вычисленные) значения Mt, м
	координаты, м		Радиус, м	координаты, м		Радиус, м		
	X	Y	R	X	Y	R		
1	2	3	4	5	6	7	8	9
н7000	—	—	—	521 710,38	2 261 398,71	—	Метод спутниковых геодезических измерений (определений)	$\sqrt{(0,01^2 + 0,02^2)} = 0,02$
н7010	—	—	—	521 708,86	2 261 404,10	—		
н7020	—	—	—	521 703,86	2 261 402,69	—		
н7030	—	—	—	521 705,39	2 261 397,30	—		
н7000	—	—	—	521 710,38	2 261 398,71	—		

**2. Сведения о характеристиках объекта недвижимости с кадастровым номером** 59:32:0050013:262 :

№ п/п	Наименование характеристики	Значение характеристики
1	2	3
1.	Вид объекта недвижимости	Здание

1	2	3
2.	Ранее присвоенный государственный учетный номер (инвентарный) здания, сооружения, объекта незавершенного строительства	Инвентарный номер 123, Условный номер 59-13/1-000-000338-068
3.	Кадастровый номер земельного участка (земельных участков), в границах которого (которых) расположены здание, сооружение, объект незавершенного строительства	59:32:0050013:65
4.	Уникальный учетный номер кадастрового квартала, в границах которого расположены здание, сооружение, объект незавершенного строительства	59:32:0050013
5.	Адрес здания, сооружения, объекта незавершенного строительства	Российская Федерация, Пермский край, муниципальный округ Пермский, поселок Сылва, территория снт Лесник, дом 68
5.1.	Сведения о местоположении здания, сооружения, объекта незавершенного строительства (при отсутствии адреса) в структурированном в соответствии с федеральной информационной адресной системой виде	—
5.2.	Дополнительные сведения о местоположении	—
6.	Иные сведения	—

**3. Пояснения к сведениям об объекте недвижимости с кадастровым номером** 59:32:0050013:262 :

1.	—
----	---

**1. Сведения о характерных точках контура объекта недвижимости с кадастровым номером** 59:32:0050013:263 :

Система координат		МСК-59 зона 2					Зона № <u>2</u>	
Обозначение характерных точек границ	Содержатся в Едином государственном реестре недвижимости			Определены в ходе выполнения комплексных кадастровых работ			Метод определения координат	Формулы, примененные для расчета средней квадратической погрешности определения координат характерных точек (Mt), м, с подставленными в такие формулы значениями и итоговые (вычисленные) значения Mt, м
	координаты, м		Радиус, м	координаты, м		Радиус, м		
	X	Y	R	X	Y	R		
1	2	3	4	5	6	7	8	9
н7040	—	—	—	521 620,01	2 261 710,84	—	Метод спутниковых геодезических измерений (определений)	$\sqrt{(0,01^2 + 0,02^2)} = 0,02$
н7050	—	—	—	521 617,04	2 261 717,18	—		
н7060	—	—	—	521 612,29	2 261 714,95	—		

1	2	3	4	5	6	7	8	9
н7070	—	—	—	521 615,26	2 261 708,61	—	Метод спутниковых геодезических измерений (определений)	$\sqrt{(0,01^2 + 0,02^2)} = 0,02$
н7040	—	—	—	521 620,01	2 261 710,84	—		

**2. Сведения о характеристиках объекта недвижимости с кадастровым номером** 59:32:0050013:263 :

№ п/п	Наименование характеристики	Значение характеристики
1	2	3
1.	Вид объекта недвижимости	Здание
2.	Ранее присвоенный государственный учетный номер (инвентарный) здания, сооружения, объекта незавершенного строительства	Инвентарный номер 123, Условный номер 59-13/1-000-000338-009
3.	Кадастровый номер земельного участка (земельных участков), в границах которого (которых) расположены здание, сооружение, объект незавершенного строительства	59:32:0050013:151
4.	Уникальный учетный номер кадастрового квартала, в границах которого расположены здание, сооружение, объект незавершенного строительства	59:32:0050013
5.	Адрес здания, сооружения, объекта незавершенного строительства	Российская Федерация, Пермский край, муниципальный округ Пермский, поселок Сылва, территория снт Лесник, дом 9
5.1.	Сведения о местоположении здания, сооружения, объекта незавершенного строительства (при отсутствии адреса) в структурированном в соответствии с федеральной информационной адресной системой виде	—
5.2.	Дополнительные сведения о местоположении	—
6.	Иные сведения	—

**3. Пояснения к сведениям об объекте недвижимости с кадастровым номером** 59:32:0050013:263 :

1.	—
----	---

**1. Сведения о характерных точках контура объекта недвижимости с кадастровым номером** 59:32:0050013:264 :

Система координат		МСК-59 зона 2					Зона № <u>2</u>	
Обозначение характерных точек границ	Содержатся в Едином государственном реестре недвижимости			Определены в ходе выполнения комплексных кадастровых работ			Метод определения координат	Формулы, примененные для расчета средней квадратической погрешности определения координат характерных точек (Mt), м, с подставленными в такие формулы значениями и итоговые (вычисленные) значения Mt, м
	координаты, м		Радиус, м	координаты, м		Радиус, м		
	X	Y	R	X	Y	R		
1	2	3	4	5	6	7	8	9
н738О	—	—	—	521 686,77	2 261 522,13	—	Метод спутниковых геодезических измерений (определений)	$\sqrt{(0,01^2 + 0,02^2)} = 0,02$
н739О	—	—	—	521 687,54	2 261 514,38	—		
н740О	—	—	—	521 691,38	2 261 514,77	—		
н741О	—	—	—	521 691,26	2 261 515,96	—		
н742О	—	—	—	521 693,94	2 261 516,23	—		
н743О	—	—	—	521 693,29	2 261 522,78	—		
н738О	—	—	—	521 686,77	2 261 522,13	—		

**2. Сведения о характеристиках объекта недвижимости с кадастровым номером** 59:32:0050013:264 :

№ п/п	Наименование характеристики	Значение характеристики
1	2	3
1.	Вид объекта недвижимости	Здание
2.	Ранее присвоенный государственный учетный номер (инвентарный) здания, сооружения, объекта незавершенного строительства	Инвентарный номер 123, Условный номер 59-59-14/032/2011-696
3.	Кадастровый номер земельного участка (земельных участков), в границах которого (которых) расположены здание, сооружение, объект незавершенного строительства	59:32:0050013:127

1	2	3
4.	Уникальный учетный номер кадастрового квартала, в границах которого расположены здание, сооружение, объект незавершенного строительства	59:32:0050013
5.	Адрес здания, сооружения, объекта незавершенного строительства	Российская Федерация, Пермский край, муниципальный округ Пермский, поселок Сылва, территория снт Лесник, дом 38
5.1.	Сведения о местоположении здания, сооружения, объекта незавершенного строительства (при отсутствии адреса) в структурированном в соответствии с федеральной информационной адресной системой виде	—
5.2.	Дополнительные сведения о местоположении	—
6.	Иные сведения	—

**3. Пояснения к сведениям об объекте недвижимости с кадастровым номером** 59:32:0050013:264 :

1. —

**1. Сведения о характерных точках контура объекта недвижимости с кадастровым номером** 59:32:0050013:265 :

Система координат МСК-59 зона 2 Зона № 2

Обозначение характерных точек границ	Содержатся в Едином государственном реестре недвижимости			Определены в ходе выполнения комплексных кадастровых работ			Метод определения координат	Формулы, примененные для расчета средней квадратической погрешности определения координат характерных точек (Mt), м, с подставленными в такие формулы значениями и итоговые (вычисленные) значения Mt, м
	координаты, м		Радиус, м	координаты, м		Радиус, м		
	X	Y	R	X	Y	R		
1	2	3	4	5	6	7	8	9
н744О	—	—	—	521 670,96	2 261 504,21	—	Метод спутниковых геодезических измерений (определений)	$\sqrt{(0,01^2 + 0,02^2)} = 0,02$
н745О	—	—	—	521 669,85	2 261 509,20	—		
н746О	—	—	—	521 665,94	2 261 508,34	—		
н747О	—	—	—	521 667,05	2 261 503,35	—		
н744О	—	—	—	521 670,96	2 261 504,21	—		



**2. Сведения о характеристиках объекта недвижимости с кадастровым номером** 59:32:0050013:265 :

№ п/п	Наименование характеристики	Значение характеристики
1	2	3
1.	Вид объекта недвижимости	Здание
2.	Ранее присвоенный государственный учетный номер (инвентарный) здания, сооружения, объекта незавершенного строительства	Инвентарный номер 123, Условный номер 59-59-14/060/2011-552
3.	Кадастровый номер земельного участка (земельных участков), в границах которого (которых) расположены здание, сооружение, объект незавершенного строительства	59:32:0050013:126
4.	Уникальный учетный номер кадастрового квартала, в границах которого расположены здание, сооружение, объект незавершенного строительства	59:32:0050013
5.	Адрес здания, сооружения, объекта незавершенного строительства	Российская Федерация, Пермский край, муниципальный округ Пермский, поселок Сылва, территория снт Лесник, дом 39
5.1.	Сведения о местоположении здания, сооружения, объекта незавершенного строительства (при отсутствии адреса) в структурированном в соответствии с федеральной информационной адресной системой виде	—
5.2.	Дополнительные сведения о местоположении	—
6.	Иные сведения	—

**3. Пояснения к сведениям об объекте недвижимости с кадастровым номером** 59:32:0050013:265 :

1.	—
----	---

**1. Сведения о характерных точках контура объекта недвижимости с кадастровым номером** 59:32:0050013:266 :

Система координат		<u>МСК-59 зона 2</u>					Зона № <u>2</u>	
Обозначение характерных точек границ	Содержатся в Едином государственном реестре недвижимости			Определены в ходе выполнения комплексных кадастровых работ			Метод определения координат	Формулы, примененные для расчета средней квадратической погрешности определения координат характерных точек (Mt), м, с подставленными в такие формулы значениями и итоговые (вычисленные) значения Mt, м
	координаты, м		Радиус, м	координаты, м		Радиус, м		
	X	Y	R	X	Y	R		
1	2	3	4	5	6	7	8	9
н8120	—	—	—	521 653,06	2 261 453,88	—	Метод спутниковых геодезических измерений (определений)	$\sqrt{(0,01^2 + 0,02^2)} = 0,02$

1	2	3	4	5	6	7	8	9
н8130	—	—	—	521 652,26	2 261 460,43	—	Метод спутниковых геодезических измерений (определений)	$\sqrt{(0,01^2 + 0,02^2)} = 0,02$
н8140	—	—	—	521 649,28	2 261 460,06	—		
н8150	—	—	—	521 650,08	2 261 453,51	—		
н8120	—	—	—	521 653,06	2 261 453,88	—		

**2. Сведения о характеристиках объекта недвижимости с кадастровым номером** 59:32:0050013:266 :

№ п/п	Наименование характеристики	Значение характеристики
1	2	3
1.	Вид объекта недвижимости	Здание
2.	Ранее присвоенный государственный учетный номер (инвентарный) здания, сооружения, объекта незавершенного строительства	Условный номер 59-59-14/037/2013-240
3.	Кадастровый номер земельного участка (земельных участков), в границах которого (которых) расположены здание, сооружение, объект незавершенного строительства	59:32:0050013:117
4.	Уникальный учетный номер кадастрового квартала, в границах которого расположены здание, сооружение, объект незавершенного строительства	59:32:0050013
5.	Адрес здания, сооружения, объекта незавершенного строительства	Российская Федерация, Пермский край, муниципальный округ Пермский, поселок Сылва, территория снт Лесник, дом 49
5.1.	Сведения о местоположении здания, сооружения, объекта незавершенного строительства (при отсутствии адреса) в структурированном в соответствии с федеральной информационной адресной системой виде	—
5.2.	Дополнительные сведения о местоположении	—
6.	Иные сведения	—

**3. Пояснения к сведениям об объекте недвижимости с кадастровым номером** 59:32:0050013:266 :

1.	—
----	---

**1. Сведения о характерных точках контура объекта недвижимости с кадастровым номером** 59:32:0050013:268 :

Система координат		МСК-59 зона 2					Зона № <u>2</u>	
Обозначение характерных точек границ	Содержатся в Едином государственном реестре недвижимости			Определены в ходе выполнения комплексных кадастровых работ			Метод определения координат	Формулы, примененные для расчета средней квадратической погрешности определения координат характерных точек (Mt), м, с подставленными в такие формулы значениями и итоговые (вычисленные) значения Mt, м
	координаты, м		Радиус, м	координаты, м		Радиус, м		
	X	Y	R	X	Y	R		
1	2	3	4	5	6	7	8	9
н708О	—	—	—	521 719,96	2 261 404,29	—	Метод спутниковых геодезических измерений (определений)	$\sqrt{(0,01^2 + 0,02^2)} = 0,02$
н709О	—	—	—	521 714,54	2 261 402,87	—		
н710О	—	—	—	521 716,07	2 261 397,06	—		
н711О	—	—	—	521 721,49	2 261 398,49	—		
н708О	—	—	—	521 719,96	2 261 404,29	—		

**2. Сведения о характеристиках объекта недвижимости с кадастровым номером** 59:32:0050013:268 :

№ п/п	Наименование характеристики	Значение характеристики
1	2	3
1.	Вид объекта недвижимости	Здание
2.	Ранее присвоенный государственный учетный номер (инвентарный) здания, сооружения, объекта незавершенного строительства	Инвентарный номер 123, Условный номер 59-59-14/112/2014-739
3.	Кадастровый номер земельного участка (земельных участков), в границах которого (которых) расположены здание, сооружение, объект незавершенного строительства	59:32:0050013:133, 59:32:0050013:99
4.	Уникальный учетный номер кадастрового квартала, в границах которого расположены здание, сооружение, объект незавершенного строительства	59:32:0050013

1	2	3
5.	Адрес здания, сооружения, объекта незавершенного строительства	Российская Федерация, Пермский край, муниципальный округ Пермский, поселок Сылва, территория снт Лесник, дом 69
5.1.	Сведения о местоположении здания, сооружения, объекта незавершенного строительства (при отсутствии адреса) в структурированном в соответствии с федеральной информационной адресной системой виде	—
5.2.	Дополнительные сведения о местоположении	—
6.	Иные сведения	—

**3. Пояснения к сведениям об объекте недвижимости с кадастровым номером** 59:32:0050013:268 :

1.	—
----	---

**1. Сведения о характерных точках контура объекта недвижимости с кадастровым номером** 59:32:0050013:269 :

Система координат	<u>МСК-59 зона 2</u>	Зона №	<u>2</u>
-------------------	----------------------	--------	----------

Обозначение характерных точек границ	Содержатся в Едином государственном реестре недвижимости			Определены в ходе выполнения комплексных кадастровых работ			Метод определения координат	Формулы, примененные для расчета средней квадратической погрешности определения координат характерных точек (Mt), м, с подставленными в такие формулы значениями и итоговые (вычисленные) значения Mt, м
	координаты, м		Радиус, м	координаты, м		Радиус, м		
	X	Y	R	X	Y	R		
1	2	3	4	5	6	7	8	9
н800О	—	—	—	521 659,00	2 261 613,37	—	Метод спутниковых геодезических измерений (определений)	$\sqrt{(0,01^2 + 0,02^2)} = 0,02$
н801О	—	—	—	521 657,86	2 261 616,68	—		
н802О	—	—	—	521 653,32	2 261 615,12	—		
н803О	—	—	—	521 654,46	2 261 611,81	—		
н800О	—	—	—	521 659,00	2 261 613,37	—		

**2. Сведения о характеристиках объекта недвижимости с кадастровым номером** 59:32:0050013:269 :

№ п/п	Наименование характеристики	Значение характеристики
1	2	3
1.	Вид объекта недвижимости	Здание

1	2	3
2.	Ранее присвоенный государственный учетный номер (инвентарный) здания, сооружения, объекта незавершенного строительства	Условный номер 59-59-14/221/2014-80
3.	Кадастровый номер земельного участка (земельных участков), в границах которого (которых) расположены здание, сооружение, объект незавершенного строительства	59:32:0050013:137
4.	Уникальный учетный номер кадастрового квартала, в границах которого расположены здание, сооружение, объект незавершенного строительства	59:32:0050013
5.	Адрес здания, сооружения, объекта незавершенного строительства	Российская Федерация, Пермский край, муниципальный округ Пермский, поселок Сылва, территория снт Лесник, дом 27
5.1.	Сведения о местоположении здания, сооружения, объекта незавершенного строительства (при отсутствии адреса) в структурированном в соответствии с федеральной информационной адресной системой виде	—
5.2.	Дополнительные сведения о местоположении	—
6.	Иные сведения	—

**3. Пояснения к сведениям об объекте недвижимости с кадастровым номером** 59:32:0050013:269 :

1.	—
----	---

**1. Сведения о характерных точках контура объекта недвижимости с кадастровым номером** 59:32:0050013:270 :

Система координат <u>МСК-59 зона 2</u>							Зона № <u>2</u>	
Обозначение характерных точек границ	Содержатся в Едином государственном реестре недвижимости			Определены в ходе выполнения комплексных кадастровых работ			Метод определения координат	Формулы, примененные для расчета средней квадратической погрешности определения координат характерных точек (Mt), м, с подставленными в такие формулы значениями и итоговые (вычисленные) значения Mt, м
	координаты, м		Радиус, м	координаты, м		Радиус, м		
	X	Y	R	X	Y	R		
1	2	3	4	5	6	7	8	9
н8040	—	—	—	521 734,95	2 261 485,85	—	Метод спутниковых геодезических измерений (определений)	$\sqrt{(0,01^2 + 0,02^2)} = 0,02$
н8050	—	—	—	521 741,08	2 261 486,78	—		
н8060	—	—	—	521 740,18	2 261 492,71	—		

1	2	3	4	5	6	7	8	9
н8070	—	—	—	521 734,05	2 261 491,78	—	Метод спутниковых геодезических измерений (определений)	$\sqrt{(0,01^2 + 0,02^2)} = 0,02$
н8040	—	—	—	521 734,95	2 261 485,85	—		

**2. Сведения о характеристиках объекта недвижимости с кадастровым номером** 59:32:0050013:270 :

№ п/п	Наименование характеристики	Значение характеристики
1	2	3
1.	Вид объекта недвижимости	Здание
2.	Ранее присвоенный государственный учетный номер (инвентарный) здания, сооружения, объекта незавершенного строительства	—
3.	Кадастровый номер земельного участка (земельных участков), в границах которого (которых) расположены здание, сооружение, объект незавершенного строительства	59:32:0050013:91
4.	Уникальный учетный номер кадастрового квартала, в границах которого расположены здание, сооружение, объект незавершенного строительства	59:32:0050013
5.	Адрес здания, сооружения, объекта незавершенного строительства	Российская Федерация, Пермский край, муниципальный округ Пермский, поселок Сылва, территория снт Лесник, дом 46
5.1.	Сведения о местоположении здания, сооружения, объекта незавершенного строительства (при отсутствии адреса) в структурированном в соответствии с федеральной информационной адресной системой виде	—
5.2.	Дополнительные сведения о местоположении	—
6.	Иные сведения	—

**3. Пояснения к сведениям об объекте недвижимости с кадастровым номером** 59:32:0050013:270 :

1.	—
----	---

**1. Сведения о характерных точках контура объекта недвижимости с кадастровым номером** 59:32:0050013:271 :

Система координат		МСК-59 зона 2					Зона № <u>2</u>	
Обозначение характерных точек границ	Содержатся в Едином государственном реестре недвижимости			Определены в ходе выполнения комплексных кадастровых работ			Метод определения координат	Формулы, примененные для расчета средней квадратической погрешности определения координат характерных точек (Mt), м, с подставленными в такие формулы значениями и итоговые (вычисленные) значения Mt, м
	координаты, м		Радиус, м	координаты, м		Радиус, м		
	X	Y	R	X	Y	R		
1	2	3	4	5	6	7	8	9
н7120	—	—	—	521 700,34	2 261 425,96	—	Метод спутниковых геодезических измерений (определений)	$\sqrt{(0,01^2 + 0,02^2)} = 0,02$
н7130	—	—	—	521 694,85	2 261 424,82	—		
н7140	—	—	—	521 696,56	2 261 416,60	—		
н7150	—	—	—	521 702,04	2 261 417,73	—		
н7120	—	—	—	521 700,34	2 261 425,96	—		
н7120	—	—	—	521 700,34	2 261 425,96	—		

**2. Сведения о характеристиках объекта недвижимости с кадастровым номером** 59:32:0050013:271 :

№ п/п	Наименование характеристики	Значение характеристики
1	2	3
1.	Вид объекта недвижимости	Здание
2.	Ранее присвоенный государственный учетный номер (инвентарный) здания, сооружения, объекта незавершенного строительства	Условный номер 59-59/014-59/014/304/2015-449
3.	Кадастровый номер земельного участка (земельных участков), в границах которого (которых) расположены здание, сооружение, объект незавершенного строительства	59:32:0050013:105
4.	Уникальный учетный номер кадастрового квартала, в границах которого расположены здание, сооружение, объект незавершенного строительства	59:32:0050013

1	2	3
5.	Адрес здания, сооружения, объекта незавершенного строительства	Российская Федерация, Пермский край, муниципальный округ Пермский, поселок Сылва, территория снт Лесник, дом 62
5.1.	Сведения о местоположении здания, сооружения, объекта незавершенного строительства (при отсутствии адреса) в структурированном в соответствии с федеральной информационной адресной системой виде	—
5.2.	Дополнительные сведения о местоположении	—
6.	Иные сведения	—

**3. Пояснения к сведениям об объекте недвижимости с кадастровым номером** 59:32:0050013:271 :

1.	—
----	---

**1. Сведения о характерных точках контура объекта недвижимости с кадастровым номером** 59:32:0050013:274 :

Система координат	<u>МСК-59 зона 2</u>	Зона №	<u>2</u>
-------------------	----------------------	--------	----------

Обозначение характерных точек границ	Содержатся в Едином государственном реестре недвижимости			Определены в ходе выполнения комплексных кадастровых работ			Метод определения координат	Формулы, примененные для расчета средней квадратической погрешности определения координат характерных точек (Mt), м, с подставленными в такие формулы значениями и итоговые (вычисленные) значения Mt, м
	координаты, м		Радиус, м	координаты, м		Радиус, м		
	X	Y	R	X	Y	R		
1	2	3	4	5	6	7	8	9
н7800	—	—	—	521 673,78	2 261 349,86	—	Метод спутниковых геодезических измерений (определений)	$\sqrt{(0,01^2 + 0,02^2)} = 0,02$
н7810	—	—	—	521 672,73	2 261 354,44	—		
н7820	—	—	—	521 667,08	2 261 353,15	—		
н7830	—	—	—	521 668,12	2 261 348,57	—		
н7800	—	—	—	521 673,78	2 261 349,86	—		

**2. Сведения о характеристиках объекта недвижимости с кадастровым номером** 59:32:0050013:274 :

№ п/п	Наименование характеристики	Значение характеристики
1	2	3
1.	Вид объекта недвижимости	Здание



1	2	3
2.	Ранее присвоенный государственный учетный номер (инвентарный) здания, сооружения, объекта незавершенного строительства	Условный номер 59-59/014-59/021/212/2016-4454
3.	Кадастровый номер земельного участка (земельных участков), в границах которого (которых) расположены здание, сооружение, объект незавершенного строительства	59:32:0050013:86
4.	Уникальный учетный номер кадастрового квартала, в границах которого расположены здание, сооружение, объект незавершенного строительства	59:32:0050013
5.	Адрес здания, сооружения, объекта незавершенного строительства	Российская Федерация, Пермский край, муниципальный округ Пермский, поселок Сылва, территория снт Лесник, дом 75
5.1.	Сведения о местоположении здания, сооружения, объекта незавершенного строительства (при отсутствии адреса) в структурированном в соответствии с федеральной информационной адресной системой виде	—
5.2.	Дополнительные сведения о местоположении	—
6.	Иные сведения	—

**3. Пояснения к сведениям об объекте недвижимости с кадастровым номером** 59:32:0050013:274 :

1.	—
----	---

**1. Сведения о характерных точках контура объекта недвижимости с кадастровым номером** 59:32:0050013:275 :

Система координат МСК-59 зона 2 Зона № 2

Обозначение характерных точек границ	Содержатся в Едином государственном реестре недвижимости			Определены в ходе выполнения комплексных кадастровых работ			Метод определения координат	Формулы, примененные для расчета средней квадратической погрешности определения координат характерных точек (Mt), м, с подставленными в такие формулы значениями и итоговые (вычисленные) значения Mt, м
	координаты, м		Радиус, м	координаты, м		Радиус, м		
	X	Y	R	X	Y	R		
1	2	3	4	5	6	7	8	9
н7840	—	—	—	521 680,52	2 261 443,89	—	Метод спутниковых геодезических измерений (определений)	$\sqrt{(0,01^2 + 0,02^2)} = 0,02$
н7850	—	—	—	521 680,25	2 261 449,28	—		
н7860	—	—	—	521 674,26	2 261 448,98	—		

1	2	3	4	5	6	7	8	9
н7870	—	—	—	521 674,53	2 261 443,59	—	Метод спутниковых геодезических измерений (определений)	$\sqrt{(0,01^2 + 0,02^2)} = 0,02$
н7840	—	—	—	521 680,52	2 261 443,89	—		

**2. Сведения о характеристиках объекта недвижимости с кадастровым номером** 59:32:0050013:275 :

№ п/п	Наименование характеристики	Значение характеристики
1	2	3
1.	Вид объекта недвижимости	Здание
2.	Ранее присвоенный государственный учетный номер (инвентарный) здания, сооружения, объекта незавершенного строительства	Условный номер 59-59/014-59/021/231/2016-765
3.	Кадастровый номер земельного участка (земельных участков), в границах которого (которых) расположены здание, сооружение, объект незавершенного строительства	59:32:0050013:110
4.	Уникальный учетный номер кадастрового квартала, в границах которого расположены здание, сооружение, объект незавершенного строительства	59:32:0050013
5.	Адрес здания, сооружения, объекта незавершенного строительства	Российская Федерация, Пермский край, муниципальный округ Пермский, поселок Сылва, территория снт Лесник, дом 57
5.1.	Сведения о местоположении здания, сооружения, объекта незавершенного строительства (при отсутствии адреса) в структурированном в соответствии с федеральной информационной адресной системой виде	—
5.2.	Дополнительные сведения о местоположении	—
6.	Иные сведения	—

**3. Пояснения к сведениям об объекте недвижимости с кадастровым номером** 59:32:0050013:275 :

1.	—
----	---

**1. Сведения о характерных точках контура объекта недвижимости с кадастровым номером** 59:32:3620003:351 :

Система координат		МСК-59 зона 2					Зона № <u>2</u>	
Обозначение характерных точек границ	Содержатся в Едином государственном реестре недвижимости			Определены в ходе выполнения комплексных кадастровых работ			Метод определения координат	Формулы, примененные для расчета средней квадратической погрешности определения координат характерных точек (Mt), м, с подставленными в такие формулы значениями и итоговые (вычисленные) значения Mt, м
	координаты, м		Радиус, м	координаты, м		Радиус, м		
	X	Y	R	X	Y	R		
1	2	3	4	5	6	7	8	9
н796О	—	—	—	521 756,89	2 261 406,46	—	Метод спутниковых геодезических измерений (определений)	$\sqrt{(0,01^2 + 0,02^2)} = 0,02$
н797О	—	—	—	521 759,57	2 261 399,35	—		
н798О	—	—	—	521 766,30	2 261 401,89	—		
н799О	—	—	—	521 763,63	2 261 409,00	—		
н796О	—	—	—	521 756,89	2 261 406,46	—		
н796О	—	—	—	521 756,89	2 261 406,46	—		

**2. Сведения о характеристиках объекта недвижимости с кадастровым номером** 59:32:3620003:351 :

№ п/п	Наименование характеристики	Значение характеристики
1	2	3
1.	Вид объекта недвижимости	Здание
2.	Ранее присвоенный государственный учетный номер (инвентарный) здания, сооружения, объекта незавершенного строительства	Инвентарный номер 123, Условный номер 59-59-14/067/2006-373
3.	Кадастровый номер земельного участка (земельных участков), в границах которого (которых) расположены здание, сооружение, объект незавершенного строительства	59:32:0050013:97
4.	Уникальный учетный номер кадастрового квартала, в границах которого расположены здание, сооружение, объект незавершенного строительства	59:32:3620003

1	2	3
5.	Адрес здания, сооружения, объекта незавершенного строительства	—
5.1.	Сведения о местоположении здания, сооружения, объекта незавершенного строительства (при отсутствии адреса) в структурированном в соответствии с федеральной информационной адресной системой виде	Российская Федерация, Пермский край, Пермский р-н, Сытва снт
5.2.	Дополнительные сведения о местоположении	—
6.	Иные сведения	—
<b>3. Пояснения к сведениям об объекте недвижимости с кадастровым номером <u>59:32:3620003:351</u> :</b>		
1.	—	

**Сведения о зданиях, сооружениях, объектах незавершенного строительства,  
необходимые для исправления реестровых ошибок в сведениях об описании их местоположения**

**1. Сведения о характерных точках контура** \_\_\_\_\_  
 вид объекта недвижимости (здание, сооружение, объект незавершенного строительства)  
 с кадастровым номером \_\_\_\_\_:

Система координат \_\_\_\_\_ Зона № \_\_\_\_\_

Обозначение характерных точек границ	Содержатся в Едином государственном реестре недвижимости			Определены в ходе выполнения комплексных кадастровых работ			Метод определения координат	Формулы, примененные для расчета средней квадратической погрешности определения координат характерных точек (Mt), м, с подставленными в такие формулы значениями и итоговые (вычисленные) значения Mt, м
	координаты, м		Радиус, м	координаты, м		Радиус, м		
	X	Y	R	X	Y	R		
1	2	3	4	5	6	7	8	9

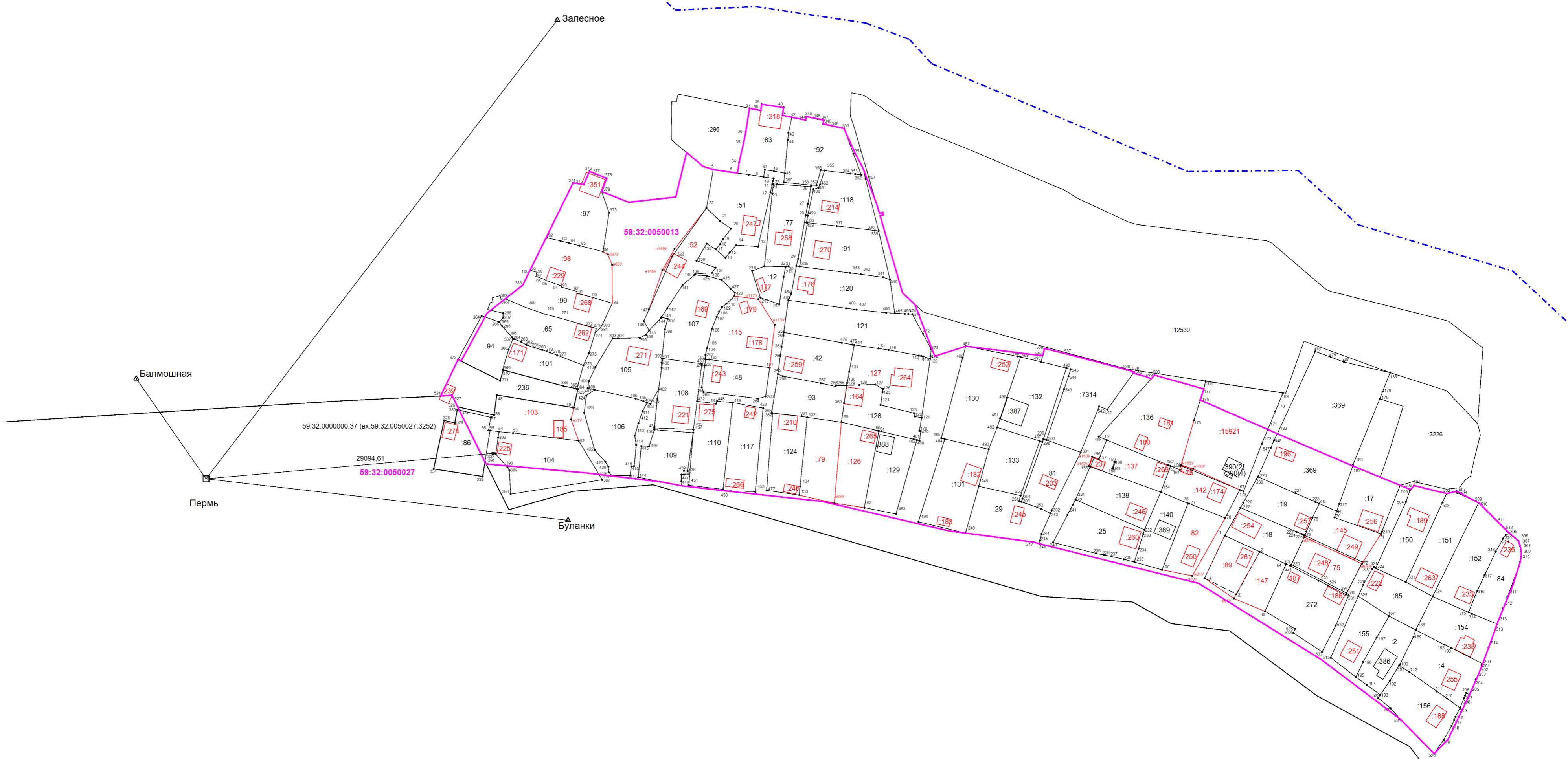
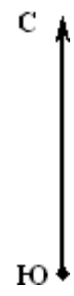
**2. Иные сведения об объекте недвижимости с кадастровым номером** \_\_\_\_\_:

1. \_\_\_\_\_

**3. Пояснения к сведениям об объекте недвижимости с кадастровым номером** \_\_\_\_\_:

1. \_\_\_\_\_

# Схема геодезических построений



## Условные обозначения:














-  - Граница кадастрового квартала
- 43:39:350108** - Номер кадастрового квартала
-  - Граница земельного участка, объекта капитального строительства
-  - Граница земельного участка, объекта капитального строительства, установленная при проведении кадастровых работ
-  **:239/** - Контур и обозначение сооружения или ОНС
-  **:0031** - Обозначение земельных участков (существующих)
-  **:13** - Обозначение земельных участков (уточняемых)
-  **n2y** - Характерная точка границы земельного участка, полученная при проведении кадастровых работ, сведения о которой позволяют однозначно определить ее положение на местности и ее обозначение
-  **5** - Прекращающая существование точка, сведения о которой позволяют однозначно определить ее местоположение
-  **7** - Характерная точка границы, сведения о которой позволяют однозначно определить ее положение на местности и ее обозначение
-  - Направления геодезических построений при определении координат характерных точек границ земельного участка
-  - Пункт опорной межевой сети
-  - Пункт государственной геодезической сети
-  - территорияльная зона

Схема границ земельных участков

С  
Ю



Масштаб 1:800

Условные обозначения:

условные обозначения представлены на листе № \_\_\_\_\_