



**МИНИСТЕРСТВО  
ПО УПРАВЛЕНИЮ ИМУЩЕСТВОМ  
И ГРАДОСТРОИТЕЛЬНОЙ  
ДЕЯТЕЛЬНОСТИ ПЕРМСКОГО КРАЯ**

Ул. Сибирская, д. 30А, г. Пермь, 614000  
Тел. (342) 211 04 01; факс (342) 211 04 02  
E-mail: mizo@permkrai.ru  
www.migd.permkrai.ru  
ОКПО 78879401, ОГРН 1055900361835,  
ИНН/КПП 5902293192/590401001

№ \_\_\_\_\_

На № \_\_\_\_\_ от \_\_\_\_\_

**РЕШЕНИЕ**

о размещении объектов № ГУ31-02-1-25исх-484

г. Пермь, ул. Сибирская, 30а

27.04.2024

Министерство по управлению имуществом и градостроительной деятельности Пермского края (далее – Министерство) в соответствии с пунктом 3 статьи 39.36 Земельного кодекса Российской Федерации, Положением о порядке и условиях размещения объектов на землях или земельных участках, находящихся в государственной или муниципальной собственности, на территории Пермского края без предоставления земельных участков и установления сервитутов, публичного сервитута, утвержденным постановлением Правительства Пермского края от 22 июля 2015 г. № 478-п, пунктом 3.43 Положения о Министерстве, утвержденного постановлением Правительства Пермского края от 15 декабря 2006 г. № 88-п,

**разрешает** акционерному обществу «Газпром газораспределение Пермь» (ИНН 5902183841, ОГРН 1025900512670, юридический адрес: 614000, Пермский край, г. Пермь, ул. Петропавловская, д. 43) (далее – Общество)

**размещение объекта:** газопровод давлением до 1,2 Мпа, для размещения которого не требуется разрешения на строительство

**способ размещения объекта:** подземный

**на части земельного участка** с кадастровым номером 59:32:3960006:6797, находящегося в собственности субъекта Российской Федерации – Пермского края, **площадью 472 кв. м**

**по адресу:** Пермский край, Пермский район, с/п Лобановское, с. Лобаново

**на срок:** 1 год

**Обществу:**


В соответствии с пунктом 7(2) Положения о порядке и условиях размещения объектов на землях или земельных участках, находящихся



в государственной или муниципальной собственности, на территории Пермского края без предоставления земельных участков и установления сервитутов, утвержденного постановлением Правительства Пермского края от 22 июля 2015 г. № 478-п, предоставить в Министерство в течение 1 месяца с момента размещения объектов материалы контрольной геодезической съемки размещенных объектов на бумажном и электронном носителях на безвозмездной основе.

Приложение: Схема предполагаемых к использованию земель или части земельного участка на 1 л. в 1 экз.

Заместитель министра



К.М. Хайруллина



## Схема предполагаемых к использованию земель или части земельного участка

Объект: Газопровод давлением до 1,2 Мпа, для размещения которого не требуется разрешения на строительство

Местоположение: расположенных по адресу: Пермский край, м.о. Пермский, с. Лобаново, ул. Набережная, д. 20

Каталог координат, м

Площадь земель или части земельного участка, кв.м.: 472


Категория земель: земли населенных пунктов

Вид разрешенного использования: -

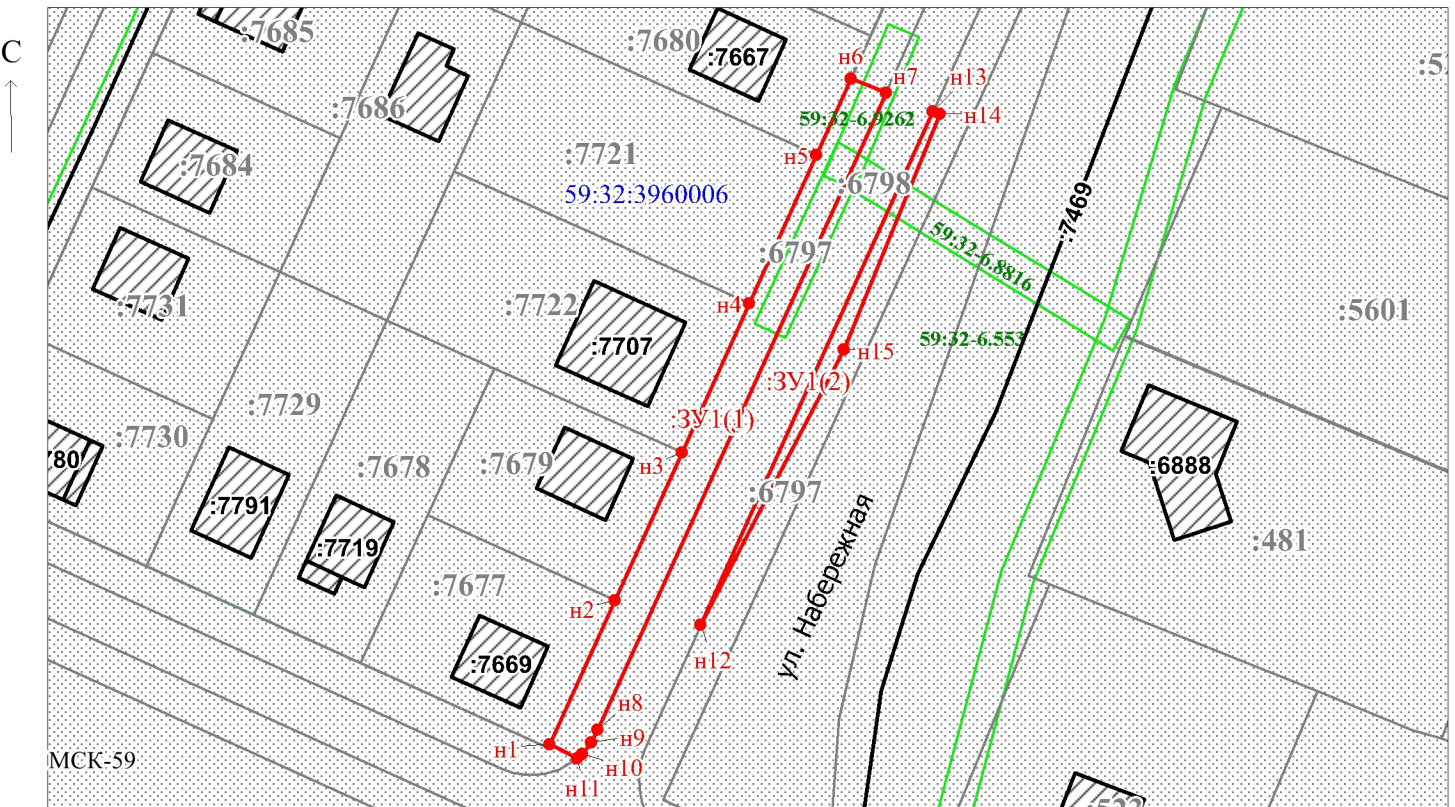
Описание границ смежных землепользователей:  
 От точки н1 до точки н2 - земельный участок с кадастровым номером 59:32:3960006:7677  
 От точки н2 до точки н3 - земельный участок с кадастровым номером 59:32:3960006:7679  
 От точки н3 до точки н4 - земельный участок с кадастровым номером 59:32:3960006:7722  
 От точки н4 до точки н5 - земельный участок с кадастровым номером 59:32:3960006:7721  
 От точки н5 до точки н6 - земельный участок с кадастровым номером 59:32:3960006:7680  
 От точки н6 до точки н7 - земельный участок с кадастровым номером 59:32:3960006:6797  
 От точки н7 до точки н11 - земельный участок с кадастровым номером 59:32:3960006:6798  
 От точки н11 до точки н1 - земельный участок с кадастровым номером 59:32:3960006:6797


От точки н12 до точки н13 - земельный участок с кадастровым номером 59:32:3960006:6798  
 От точки н13 до точки н12 - земельный участок с кадастровым номером 59:32:3960006:6797

### Условные обозначения:

-  - границы и номер объекта капитального строительства, сведения о которых внесены в ЕГРН
-  - граница кадастрового квартала
-  59:32-6.553 - зоны с особыми условиями использования территории, сведения о которых внесены в ЕГРН
-  :ЗУ1 - обозначение запрашиваемого земельного участка
-  н1 - характерная точка границ земель или части земельного участка
-  59:32:3960006 - номер кадастрового квартала
-  - предполагаемый участок земель, на которых планируется размещение объекта
-  :6797 - границы и номер земельного участка, сведения о которых внесены в ЕГРН

№ точки границы	X	Y
н1	501484.61	2233286.01
н2	501501.75	2233293.77
н3	501519.39	2233301.75
н4	501537.15	2233309.78
н5	501554.81	2233317.77
н6	501563.86	2233321.87
н7	501562.20	2233326.06
н8	501486.36	2233291.73
н9	501484.86	2233290.96
н10	501483.46	2233289.90
н11	501482.95	2233289.22
н1	501484.61	2233286.01
н12	501498.84	2233303.97
н13	501559.98	2233331.64
н14	501559.67	2233332.43
н15	501531.62	2233321.04
н12	501498.84	2233303.97



Заявитель:  / Егошина И.В.  
 МП (подпись, расшифровка подписи)

Масштаб 1:900

(для юридических лиц)

и индивидуальных предпринимателей)

