



**МИНИСТЕРСТВО
ПО УПРАВЛЕНИЮ ИМУЩЕСТВОМ
И ГРАДОСТРОИТЕЛЬНОЙ
ДЕЯТЕЛЬНОСТИ ПЕРМСКОГО КРАЯ**

Ул. Сибирская, д. 30А, г. Пермь, 614000
Тел. (342) 211 04 01; факс (342) 211 04 02
E-mail: mizo@permkrai.ru
www.migd.permkrai.ru
ОКПО 78879401, ОГРН 1055900361835,
ИНН/КПП 5902293192/590401001

№ _____

На № _____ от _____

РЕШЕНИЕ

о размещении объектов № ГУ31-02-1-25исх-72

г. Пермь, ул. Сибирская, 30а

24.01.2024

Министерство по управлению имуществом и градостроительной деятельности Пермского края (далее – Министерство) в соответствии с пунктом 3 статьи 39.36 Земельного кодекса Российской Федерации, Положением о порядке и условиях размещения объектов на землях или земельных участках, находящихся в государственной или муниципальной собственности, на территории Пермского края без предоставления земельных участков и установления сервитутов, публичного сервитута, утвержденным постановлением Правительства Пермского края от 22 июля 2015 г. № 478-п, пунктом 3.43 Положения о Министерстве, утвержденного постановлением Правительства Пермского края от 15 декабря 2006 г. № 88-п,

разрешает акционерному обществу «Газпром газораспределение Пермь» (ИНН 5902183841, ОГРН 1025900512670, юридический адрес: 614000, Пермский край, г. Пермь, ул. Петропавловская, д. 43) (далее – Общество)

размещение объекта: газопровод давлением до 1,2 Мпа, для размещения которого не требуется разрешения на строительство

способ размещения объекта: подземный

на части земельного участка с кадастровым номером 59:32:3960006:6797, находящегося в собственности субъекта Российской Федерации – Пермского края, **площадью 283 кв. м**

по адресу: Пермский край, Пермский район, с/п Лобановское, с. Лобаново

на срок: 1 год

Обществу:


В соответствии с пунктом 7(2) Положения о порядке и условиях размещения объектов на землях или земельных участках, находящихся



в государственной или муниципальной собственности, на территории Пермского края без предоставления земельных участков и установления сервитутов, утвержденного постановлением Правительства Пермского края от 22 июля 2015 г. № 478-п, предоставить в Министерство в течение 1 месяца с момента размещения объектов материалы контрольной геодезической съемки размещенных объектов на бумажном и электронном носителях на безвозмездной основе.

Приложение: Схема предполагаемых к использованию земель или части земельного участка на 1 л. в 1 экз.

И.о. заместителя министра



А.Ю. Гордеев



Схема предполагаемых к использованию земель или части земельного участка

Объект: Газопровод давлением до 1,2 Мпа, для размещения которого не требуется разрешения на строительство

Местоположение: расположенных по адресу: Пермский край, м.о. Пермский, с. Лобаново, к уч. с кад. 59:32:3960006:7608

Каталог координат, м

Площадь земель или части земельного участка, кв.м.: 283

Категория земель: земли населенных пунктов

Вид разрешенного использования: -







Описание границ смежных землепользователей:



От точки н1 до точки н2 - земельный участок с кадастровым номером 59:32:3960006:7608
 От точки н2 до точки н3 - земельный участок с кадастровым номером 59:32:3960006:6797
 От точки н3 до точки н4 - земельный участок с кадастровым номером 59:32:3960006:6798
 От точки н4 до точки н1 - земельный участок с кадастровым номером 59:32:3960006:6797

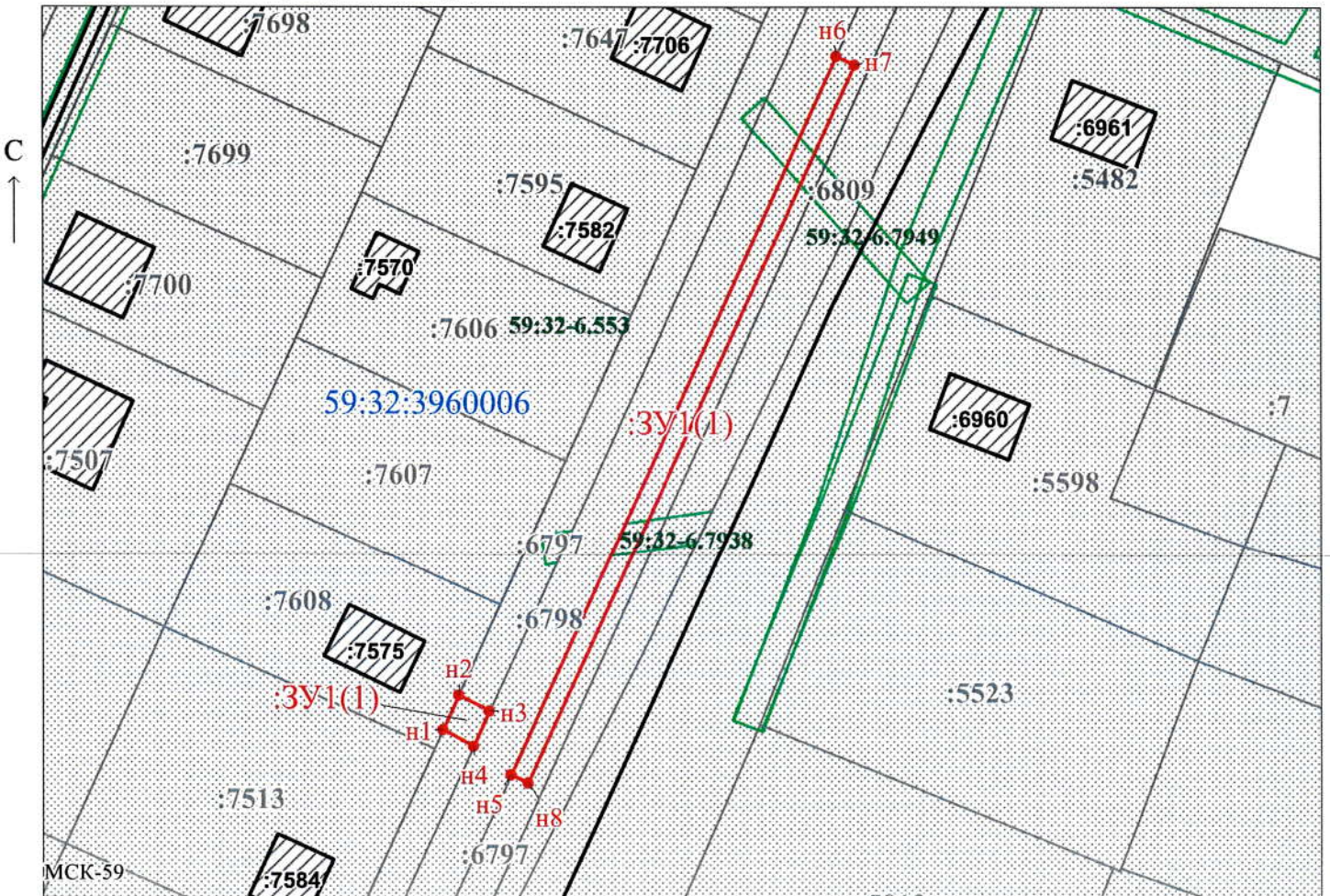
От точки н5 до точки н6 - земельный участок с кадастровым номером 59:32:3960006:6798
 От точки н6 до точки н5 - земельный участок с кадастровым номером 59:32:3960006:6797

№ точки границы	X	Y
н1	501670.67	2233370.20
н2	501675.22	2233372.26
н3	501673.11	2233376.26
н4	501668.55	2233374.19
н1	501670.67	2233370.20
н5	501664.83	2233379.10
н6	501758.49	2233421.48
н7	501757.29	2233423.82
н8	501663.72	2233381.28
н5	501664.83	2233379.10


Условные обозначения:

-  - граница кадастрового квартала
-  - предполагаемый участок земель, на которых планируется размещение объекта
-  - зоны с особыми условиями использования территории, сведения о которых внесены в ЕГРН
-  :ЗУ1 - обозначение запрашиваемого земельного участка
-  н1 - характерная точка границ земель или части земельного участка
-  59:32:3960006 - номер кадастрового квартала

-  :7608 - границы и номер земельного участка, сведения о которых внесены в ЕГРН
-  :7575 - границы и номер объекта капитального строительства, сведения о которых внесены в ЕГРН



Масштаб 1:900

Заявитель:  / Егошина И.В.
 МП (подпись, расшифровка подписи)
 (для юридических лиц и индивидуальных предпринимателей)