



**МИНИСТЕРСТВО
ПО УПРАВЛЕНИЮ ИМУЩЕСТВОМ
И ГРАДОСТРОИТЕЛЬНОЙ
ДЕЯТЕЛЬНОСТИ ПЕРМСКОГО КРАЯ**

Ул. Сибирская, д. 30А, г. Пермь, 614000
Тел. (342) 211 04 01; факс (342) 211 04 02
E-mail: mizo@permkrai.ru
www.migd.permkrai.ru
ОКПО 78879401, ОГРН 1055900361835,
ИНН/КПП 5902293192/590401001

№ _____

На № _____ от _____

РЕШЕНИЕ

о размещении объектов № ГУ31-02-1-25исх-71

г. Пермь, ул. Сибирская, 30а

24.01.2024

Министерство по управлению имуществом и градостроительной деятельности Пермского края (далее – Министерство) в соответствии с пунктом 3 статьи 39.36 Земельного кодекса Российской Федерации, Положением о порядке и условиях размещения объектов на землях или земельных участках, находящихся в государственной или муниципальной собственности, на территории Пермского края без предоставления земельных участков и установления сервитутов, публичного сервитута, утвержденным постановлением Правительства Пермского края от 22 июля 2015 г. № 478-п, пунктом 3.43 Положения о Министерстве, утвержденного постановлением Правительства Пермского края от 15 декабря 2006 г. № 88-п,

разрешает акционерному обществу «Газпром газораспределение Пермь» (ИНН 5902183841, ОГРН 1025900512670, юридический адрес: 614000, Пермский край, г. Пермь, ул. Петропавловская, д. 43) (далее – Общество)

размещение объекта: газопровод давлением до 1,2 Мпа, для размещения которого не требуется разрешения на строительство

способ размещения объекта: подземный

на части земельного участка с кадастровым номером 59:32:3960006:6797, находящегося в собственности субъекта Российской Федерации – Пермского края, **площадью 103 кв. м**

по адресу: Пермский край, Пермский район, с/п Лобановское, с. Лобаново

на срок: 1 год

Обществу:


В соответствии с пунктом 7(2) Положения о порядке и условиях размещения объектов на землях или земельных участках, находящихся



в государственной или муниципальной собственности, на территории Пермского края без предоставления земельных участков и установления сервитутов, утвержденного постановлением Правительства Пермского края от 22 июля 2015 г. № 478-п, предоставить в Министерство в течение 1 месяца с момента размещения объектов материалы контрольной геодезической съемки размещенных объектов на бумажном и электронном носителях на безвозмездной основе.

Приложение: Схема предполагаемых к использованию земель или части земельного участка на 1 л. в 1 экз.

И.о. заместителя министра



А.Ю. Гордеев



Схема предполагаемых к использованию земель или части земельного участка

Объект: Газопровод давлением до 1,2 Мпа, для размещения которого не требуется разрешения на строительство

Местоположение: расположенных по адресу: Пермский край, м.о. Пермский, с. Лобаново, ул. Набережная, д. 10

Каталог координат, м

№ точки границы	X	Y
n1	501641.09	2233356.81
n2	501645.64	2233358.88
n3	501643.70	2233362.95
n4	501639.14	2233360.88
n1	501641.09	2233356.81
n5	501635.65	2233365.89
n6	501668.41	2233380.72
n7	501667.33	2233382.99
n8	501634.82	2233367.64
n5	501635.65	2233365.89

Площадь земель или части земельного участка, кв.м.: 103

Категория земель: земли населенных пунктов

Вид разрешенного использования: -

Описание границ смежных землепользователей:

От точки n1 до точки n2 - земельный участок с кадастровым номером 59:32:3960006:7513

От точки n2 до точки n3 - земельный участок с кадастровым номером 59:32:3960006:6797

От точки n3 до точки n4 - земельный участок с кадастровым номером 59:32:3960006:6798

От точки n4 до точки n1 - земельный участок с кадастровым номером 59:32:3960006:6797


От точки n5 до точки n6 - земельный участок с кадастровым номером 59:32:3960006:6798

От точки n6 до точки n5 - земельный участок с кадастровым номером 59:32:3960006:6797

Условные обозначения:



- предполагаемый участок земель, на которых планируется размещение объекта



- границы и номер земельного участка, сведения о которых внесены в ЕГРН



- зоны с особыми условиями использования территории, сведения о которых внесены в ЕГРН

:ЗУ1

- обозначение запрашиваемого земельного участка

• n1

- характерная точка границ земель или части земельного участка

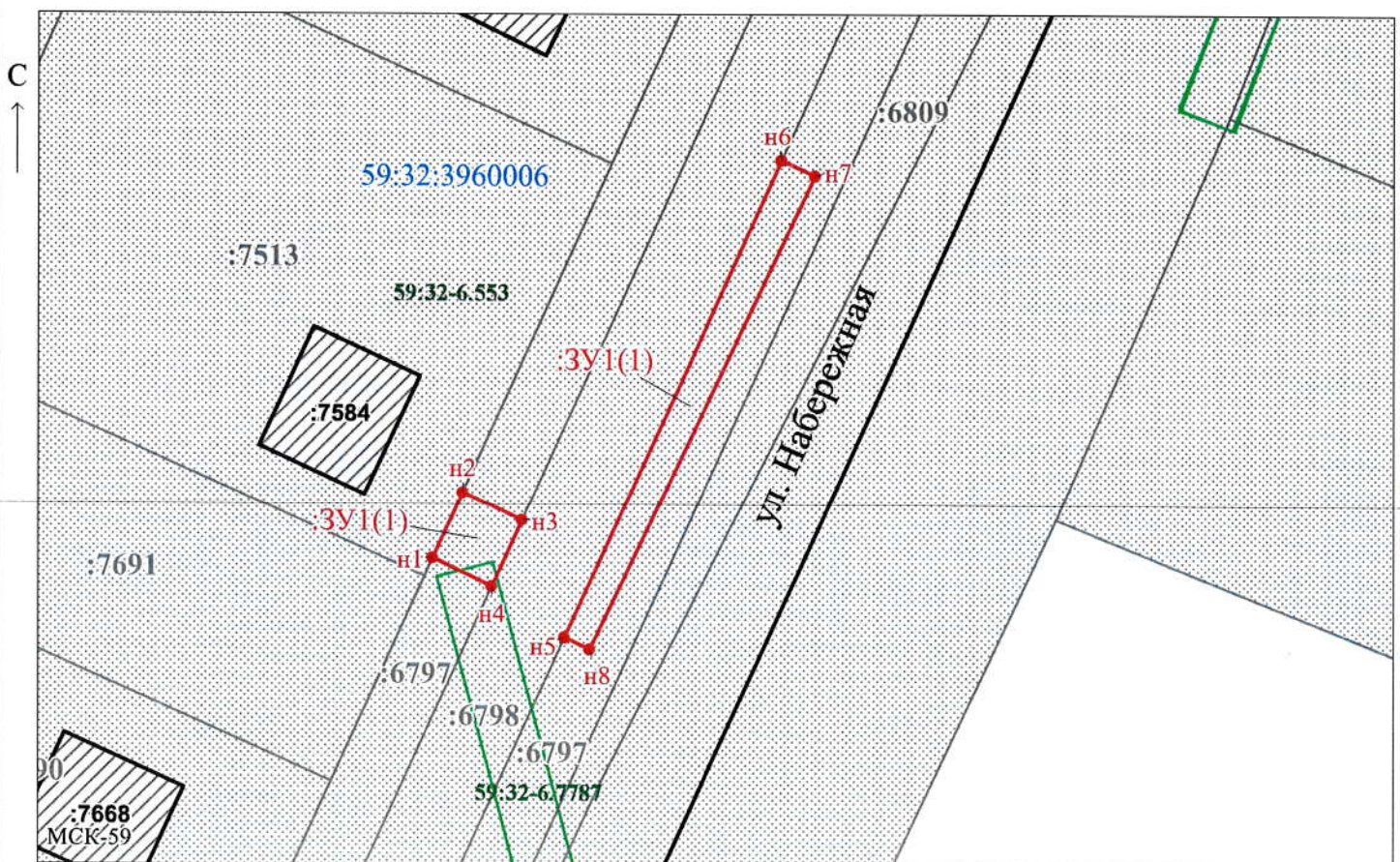


- границы и номер объекта капитального строительства, сведения о которых внесены в ЕГРН



- граница кадастрового квартала

59:32:3960006 - номер кадастрового квартала



Масштаб 1:500

Заявитель: _____ / Егошина И.В.

МП

(подпись, расшифровка подписи)

(для юридических лиц
и индивидуальных предпринимателей)

