



**АДМИНИСТРАЦИЯ
ПЕРМСКОГО МУНИЦИПАЛЬНОГО РАЙОНА ПЕРМСКОГО КРАЯ**

ПОСТАНОВЛЕНИЕ

24.10.2022

СЭД-2022-299-01-01-05.С-594

№ _____

**О внесении изменений
в постановление
администрации Пермского
муниципального района
от 13 августа 2020 г. № 432
«Об утверждении схемы
размещения рекламных
конструкций Пермского
муниципального района
Пермского края»**

В соответствии с пунктом 26.1 части 1 статьи 16 Федерального закона от 06 октября 2003 г. № 131-ФЗ «Об общих принципах организации местного самоуправления в Российской Федерации», частью 5.8 статьи 19 Федерального закона от 13 марта 2006 г. № 38-ФЗ «О рекламе», пунктом 6 части 2 статьи 47 Устава муниципального образования «Пермский муниципальный район», решением Земского Собрания Пермского муниципального района от 29 апреля 2014 г. № 441 «Об утверждении Положения о порядке размещения рекламных конструкций на территории Пермского муниципального района», частью 4 статьи 4 Закона Пермского края от 29 апреля 2022 г. № 75-ПК «Об образовании нового муниципального образования Пермский муниципальный округ Пермского края»

администрация Пермского муниципального района ПОСТАНОВЛЯЕТ:

1. Внести в постановление администрации Пермского муниципального района от 13 августа 2020 г. № 432 «Об утверждении схемы размещения рекламных конструкций Пермского муниципального района Пермского края» (в редакции от 05 марта 2021 г. № СЭД-2021-299-01-01-05.С-107, от 16 декабря 2021 г. № СЭД-2021-299-01-01-05.С-693, от 27 апреля 2022 г. № СЭД-2022-299-01-01-05.С-229; далее – Постановление) следующие изменения:

1.1. в наименовании Постановления слово «района» заменить словом «округа»;

1.2. в пункте 1 слово «района» заменить словом «округа»;

1.3. в подпункте 1.1 пункта 1 слово «района» заменить словом «округа»;



1.4. подпункт 1.2 пункта 1 изложить в следующей редакции:

«1.2. графическое изображение схемы размещения рекламных конструкций:

1.2.1. на территории следующих населенных пунктов: п. Сылва, д. Буланки, с. Троица, д. Мостовая Пермского муниципального округа – согласно приложению 2 к настоящему постановлению;

1.2.2. на территории следующих населенных пунктов: с. Фролы, д. Жебреи, д. Липаки, п. Лесоучасток 831 Пермского муниципального округа – согласно приложению 3 к Постановлению;

1.2.3. на территории следующих населенных пунктов: с. Лобаново Пермского муниципального округа – согласно приложению 4 к настоящему постановлению;

1.2.4. на территории следующих населенных пунктов: д. Кондратово Пермского муниципального округа – согласно приложению 5 к настоящему постановлению;

1.2.5. на территории следующих населенных пунктов: д. Большое Савино, территория аэропорта Большое Савино Пермского муниципального округа – согласно приложению 6 к настоящему постановлению;

1.2.6. на территории следующих населенных пунктов: с. Култаево Пермского муниципального округа – согласно приложению 7 к настоящему постановлению;

1.2.7. на территории следующих населенных пунктов: п. Юго-Камский Пермского муниципального округа – согласно приложению 8 к Постановлению;

1.2.8. на территории следующих населенных пунктов: п. Кукуштан Пермского муниципального округа – согласно приложению 9 к Постановлению;

1.2.9. на территории следующих населенных пунктов: с. Бершеть Пермского муниципального округа – согласно приложению 10 к настоящему постановлению;

1.2.10. на территории следующих населенных пунктов: с. Гамово Пермского муниципального округа – согласно приложению 11 к Постановлению;

1.2.11. на территории следующих населенных пунктов: д. Нестюково, д. Устиново Пермского муниципального округа – согласно приложению 12 к настоящему постановлению.»;

1.5. перечень рекламных конструкций на территории Пермского муниципального района изложить в новой редакции согласно приложению 1 к настоящему постановлению;

1.6. приложение 2 к Постановлению дополнить фрагментами согласно приложению 2 к настоящему постановлению;

1.7. в приложении 4 к Постановлению фрагмент изложить в новой редакции согласно приложению 3 к настоящему постановлению;

1.8. в приложении 5 к Постановлению фрагмент изложить в новой редакции согласно приложению 4 к настоящему постановлению;

1.9. приложение 6 к Постановлению дополнить фрагментом согласно приложению 5 к настоящему постановлению;

1.10. в приложении 7 к Постановлению фрагменты изложить в новой редакции согласно приложению 6 к настоящему постановлению;

1.11. в приложении 10 к Постановлению фрагмент изложить в новой редакции согласно приложению 7 к настоящему постановлению;

1.12. приложение 12 к Постановлению дополнить фрагментами согласно приложению 8 к настоящему постановлению.

2. Настоящее постановление опубликовать в бюллетене муниципального образования «Пермский муниципальный округ» и разместить на официальном сайте Пермского муниципального округа в информационно-телекоммуникационной сети Интернет (www.permraion.ru).

3. Настоящее постановление вступает в силу со дня его официального опубликования.

Глава муниципального района



В.Ю. Цветов



Приложение 1
к постановлению администрации
Пермского муниципального района
от _____ № _

24.10.2022

СЭД-2022-299-01-01-05.С-594

ПЕРЕЧЕНЬ
рекламных конструкций на территории Пермского муниципального округа

| Шифр рекламной конструкции | Адрес установки и эксплуатации рекламной конструкции | Тип рекламной конструкции | Вид рекламной конструкции | Размер рекламной конструкции | | Общая площадь информационного поля рекламной конструкции (кв. м.) | Собственник или законный владелец имущества (объекта недвижимости, земельного участка), к которому присоединяется рекламная конструкция | Кадастровый (условный, инвентарный) номер объекта недвижимости, к которому присоединяется рекламная конструкция | Кадастровый номер земельного участка, на котором предполагается размещение рекламной конструкции |
|----------------------------|---|-------------------------------|---------------------------|------------------------------|-----------|---|---|---|--|
| | | | | Ширина, м | Высота, м | | | | |
| 1 | 2 | 3 | 4 | 5 | | 6 | 7 | 8 | 9 |
| 1 | п. Сытва, а/д «п. Сытва - с. Троица» (координаты: 57.996750, 56.773667) | Отдельно стоящий, 2-сторонний | Рекламный щит | 6 | 3 | 36 | Государственная собственность не разграничена | - | 59:32:3630001 |
| 2 | п. Сытва, Заводской пер. д. 1 (координаты: 58.029500, 56.747615) | Настенное, 1-стороннее | Электронное табло | 5 | 0,5 | 2,5 | Муниципальное образование «Сылвенское сельское поселение» | 59:32:0050027:7915 | |
| 3 | п. Сытва, а/д «Новые Ляды-Троица» 6км+475 справа (координаты: 58.026328, 56.733548) | Отдельно стоящий, 2-сторонний | Рекламный щит | 6 | 3 | 36 | Государственная собственность не разграничена | - | 59:32:0050027 |
| 4 | п. Сытва, ул. Победы (координаты: 58.028172, 56.739413) | Отдельно стоящий, 2-сторонний | Рекламный щит | 6 | 3 | 36 | Государственная собственность не разграничена | - | 59:32:0050027 |
| 5 | п. Сытва, Заводской пер. (координаты: 58.029961, 56.744086) | Отдельно стоящий, 2-сторонний | Сити-формат | 1,2 | 1,8 | 4,32 | Государственная собственность не разграничена | - | 59:32:0050027 |
| 6 | п. Сытва, Заводской пер. (координаты: 58.029911, 56.745707) | Отдельно стоящий, 2-сторонний | Сити-формат | 1,2 | 1,8 | 4,32 | Государственная собственность не разграничена | - | 59:32:0050027 |
| 7 | п. Сытва, а/д «п. Сытва - с. Троица» (координаты: 58.007807, 56.762605) | Отдельно стоящий, 2-сторонний | Рекламный щит | 6 | 3 | 36 | Муниципальное образование «Пермский муниципальный район» | - | 59:32:3630002:1382 |
| 8 | п. Сытва, а/д «п. Сытва - с. Троица» (координаты: 58.000270, 56.771166) | Отдельно стоящий, 2-сторонний | Рекламный щит | 6 | 3 | 36 | Государственная собственность не разграничена | - | 59:32:3630001 |



| | | | | | | | | | |
|----|--|-------------------------------|---------------|-----|-----|------|--|---|---------------------|
| 9 | с. Фролы, ул. Весенняя (координаты: 57.922511, 56.273258) | Отдельно стоящий, 2-сторонний | Сити-формат | 1,2 | 1,8 | 4,32 | Сведения о зарегистрированных правах, отсутствуют | - | 59:32:0000000:1077 |
| 10 | с. Фролы, ул. Садовая (координаты: 57.919161, 56.272063) | Отдельно стоящий, 2-сторонний | Сити-формат | 1,2 | 1,8 | 4,32 | Муниципальное образование «Фроловское сельское поселение» Пермского муниципального района Пермского края | - | 59:32:2050001:239 |
| 11 | с. Фролы, ул. Садовая (координаты: 57.919350, 56.280184) | Отдельно стоящий, 3-сторонний | Пиллар | 3 | 1,4 | 12,6 | Государственная собственность не разграничена | - | 59:32:2050001 |
| 12 | с. Лобаново, ул. Советская (координаты: 57.862402, 56.288195) | Отдельно стоящий, 2-сторонний | Сити-формат | 1,2 | 1,8 | 4,32 | Муниципальное образование «Лобановское сельское поселение» Пермского муниципального района Пермского края | - | 59:32:0890001:9990 |
| 13 | с. Лобаново, ул. Культуры (координаты: 57.862178, 56.288093) | Отдельно стоящий, 2-сторонний | Сити-формат | 1,2 | 1,8 | 4,32 | Государственная собственность не разграничена | - | 59:32:0890001 |
| 14 | с. Лобаново (координаты: 57.860975, 56.295467) | Отдельно стоящий, 2-сторонний | Рекламный щит | 6 | 3 | 36 | Российская Федерация; Федеральное казенное учреждение «Управление Федеральных автомобильных дорог «Прикамье» Федерального дорожного агентства» | - | 59:32:0000000:123 |
| 15 | с. Лобаново, ул. Культуры (координаты: 57.862079, 56.280900) | Отдельно стоящий, 2-сторонний | Сити-формат | 1,2 | 1,8 | 4,32 | Государственная собственность не разграничена | - | 59:32:0000000:123 |
| 16 | с. Лобаново, ул. Центральная (координаты: 57.865664, 56.289254) | Отдельно стоящий, 2-сторонний | Сити-формат | 1,2 | 1,8 | 4,32 | Государственная собственность не разграничена | - | 59:32:0000000:123 |
| 17 | с. Лобаново (координаты: 57.8659325, 56.2896932) | Отдельно стоящий, 2-сторонний | Сити-формат | 1,2 | 1,8 | 4,32 | Государственная собственность не разграничена | - | 59:32:3420001 |
| 18 | д. Кондратово, ул. Культуры (координаты: 57.976259, 56.108344) | Отдельно стоящий, 2-сторонний | Сити-формат | 1,2 | 1,8 | 4,32 | Сведения о зарегистрированных правах, отсутствуют | - | 59:32:0630006:72 |
| 19 | д. Кондратово, ул. Суворова (координаты: 57.9750902, 56.1103595) | Отдельно стоящий, 2-сторонний | Сити-борд | 4 | 3 | 24 | Сведения о зарегистрированных правах, отсутствуют | - | 59:32:0630006:17605 |
| 20 | д. Кондратово, ул. Садовое Кольцо (координаты: 57.974202, 56.111023) | Отдельно стоящий, 2-сторонний | Сити-формат | 1,2 | 1,8 | 4,32 | Государственная собственность не разграничена | - | 59:32:0630006 |
| 21 | д. Кондратово, ул. Камская (координаты: 57.977572, 56.107265) | Отдельно стоящий, 2-сторонний | Сити-формат | 1,2 | 1,8 | 4,32 | Собственники помещений в многоквартирном доме | - | 59:32:0630006:6648 |
| 22 | д. Кондратово, ул. Культуры (координаты: 57.976360, 56.106235) | Отдельно стоящий, 2-сторонний | Сити-формат | 1,2 | 1,8 | 4,32 | Собственники помещений в многоквартирном доме | - | 59:32:0630006:6737 |
| 23 | д. Кондратово, ул. Культуры (координаты: 57.977228, 56.102767) | Отдельно стоящий, 2-сторонний | Сити-формат | 1,2 | 1,8 | 4,32 | Собственники помещений в многоквартирном доме | - | 59:32:0630006:12255 |



| | | | | | | | | | |
|----|---|-------------------------------|----------------|-----|-----|-------|--|---|---------------------|
| 24 | д. Кондратово, ул. Культуры (координаты: 57.976529, 56.102669) | Отдельно стоящий, 2-сторонний | Сити-формат | 1,2 | 1,8 | 4,32 | Собственники помещений в многоквартирном доме | - | 59:32:0630006:12260 |
| 25 | д. Кондратово, ул. Культуры (координаты: 57.975626, 56.102561) | Отдельно стоящий, 2-сторонний | Сити-формат | 1,2 | 1,8 | 4,32 | Государственная собственность не разграничена | - | 59:32:0630006 |
| 26 | аэроп. Большое Савино (координаты: 57.922394, 56.014991) | Отдельно стоящий, 2-сторонний | Рекламный щит | 6 | 3 | 36 | Государственная собственность не разграничена | - | 59:32:3980008 |
| 27 | аэроп. Большое Савино (координаты: 57.918052, 56.009646) | Отдельно стоящий, 2-сторонний | Рекламный щит | 6 | 3 | 36 | Субъект Российской Федерации Пермский край; ОАО «МРСК Урала» | - | 59:32:3980008:2000 |
| 28 | аэроп. Большое Савино (координаты: 57.918671, 56.007521) | Отдельно стоящий, 2-сторонний | Рекламный щит | 6 | 3 | 36 | Субъект Российской Федерации Пермский край; ОАО «МРСК Урала» | - | 59:32:3980008:2000 |
| 29 | аэроп. Большое Савино (координаты: 57.917341, 56.005803) | Отдельно стоящий, 2-сторонний | Рекламный щит | 6 | 3 | 36 | Субъект Российской Федерации Пермский край; ОАО «МРСК Урала» | - | 59:32:3980008:2000 |
| 30 | аэроп. Большое Савино (координаты: 57.917201, 56.008523) | Отдельно стоящий, 2-сторонний | Световой экран | 6 | 3 | 36 | Субъект Российской Федерации Пермский край; ОАО «МРСК Урала» | - | 59:32:3980008:2000 |
| 31 | аэроп. Большое Савино (координаты: 57.916532, 56.009234) | Отдельно стоящий, 2-сторонний | Сити-формат | 1,2 | 1,8 | 4,32 | Субъект Российской Федерации Пермский край; ОАО «МРСК Урала» | - | 59:32:3980008:2000 |
| 32 | аэроп. Большое Савино (координаты: 57.916598, 56.009374) | Отдельно стоящий, 2-сторонний | Сити-формат | 1,2 | 1,8 | 4,32 | Субъект Российской Федерации Пермский край; ОАО «МРСК Урала» | - | 59:32:3980008:2000 |
| 33 | аэроп. Большое Савино (координаты: 57.916775, 56.009706) | Отдельно стоящий, 2-сторонний | Сити-формат | 1,2 | 1,8 | 4,32 | Субъект Российской Федерации Пермский край; ОАО «МРСК Урала» | - | 59:32:3980008:2000 |
| 34 | аэроп. Большое Савино (координаты: 57.916844, 56.009862) | Отдельно стоящий, 2-сторонний | Сити-формат | 1,2 | 1,8 | 4,32 | Субъект Российской Федерации Пермский край; ОАО «МРСК Урала» | - | 59:32:3980008:2000 |
| 35 | с. Култаево, ул. Романа Кашина (координаты: 57.8914987, 55.9307980) | Отдельно стоящий, 2-сторонний | Сити-борд | 4 | 3 | 24 | Государственная собственность не разграничена | - | 59:32:0680001 |
| 36 | с. Култаево, ул. Нижнемуллинская (координаты: 57.8956791, 55.9315801) | Отдельно стоящий, 2-сторонний | Рекламный щит | 6 | 3 | 36 | Государственная собственность не разграничена | - | 59:32:0680001 |
| 37 | с. Култаево, ул. Нижнемуллинская (координаты: 57.9047108, 55.9195724) | Отдельно стоящий, 2-сторонний | Рекламный щит | 6 | 3 | 36 | Государственная собственность не разграничена | - | 59:32:3250001 |
| 38 | с. Култаево, ул. Южная (координаты: 57.912878, 55.903898) | Отдельно стоящий, 2-сторонний | Рекламный щит | 6 | 3 | 36 | Государственная собственность не разграничена | - | 59:32:3250001 |
| 39 | п. Юго-Камский ул. Советская (координаты: 57.704262, 55.616484) | Отдельно стоящий, 2-сторонний | Сити-борд | 3,7 | 2,7 | 19,98 | Государственная собственность не разграничена | - | 59:32:0100009 |



| | | | | | | | | | |
|----|--|-------------------------------|---------------|-----|-----|------|--|---|--------------------|
| 40 | п. Юго-Камский ул. Советская (координаты: 57.706053, 55.589583) | Отдельно стоящий, 2-сторонний | Сити-формат | 1,2 | 1,8 | 4,32 | Государственная собственность не разграничена | - | 59:32:0100009 |
| 41 | п. Кукуштан (координаты: 57.639302, 56.466979) | Отдельно стоящий, 2-сторонний | Рекламный щит | 6 | 3 | 36 | Государственная собственность не разграничена | - | 59:32:0010003 |
| 42 | п. Кукуштан, ул. Мира (координаты: 57.639668, 56.476940) | Отдельно стоящий, 2-сторонний | Сити-формат | 1,2 | 1,8 | 4,32 | Государственная собственность не разграничена | - | 59:32:0010003 |
| 43 | п. Кукуштан, ул. Карла Маркса (координаты: 57.646439, 56.495459) | Отдельно стоящий, 2-сторонний | Сити-формат | 1,2 | 1,8 | 4,32 | Государственная собственность не разграничена | - | 59:32:0010003 |
| 44 | п. Кукуштан, ул. Карла Маркса (координаты: 57.646308, 56.495843) | Отдельно стоящий, 3-сторонний | Пиллар | 3 | 1,4 | 8,4 | Государственная собственность не разграничена | - | 59:32:0010003 |
| 45 | п. Кукуштан, ул. Ленина (координаты: 57.645137, 56.504973) | Отдельно стоящий, 2-сторонний | Сити-формат | 1,2 | 1,8 | 4,32 | Сведения о зарегистрированных правах, отсутствуют | - | 59:32:0010003:8575 |
| 46 | а/д «п. Кукуштан - с. Нижний Пальник» 0км+450м слева (координаты: 57.630956, 56.449635) | Отдельно стоящий, 2-сторонний | Рекламный щит | 6 | 3 | 36 | Российская Федерация; Федеральное казенное учреждение «Управление Федеральных автомобильных дорог «Прикамье» Федерального дорожного агентства» | - | 59:32:4620002:5698 |
| 47 | а/д «п. Кукуштан - с. Нижний Пальник» 0км+550м справа (координаты: 57.630696, 56.448331) | Отдельно стоящий, 2-сторонний | Рекламный щит | 6 | 3 | 36 | Российская Федерация; Федеральное казенное учреждение «Управление Федеральных автомобильных дорог «Прикамье» Федерального дорожного агентства» | - | 59:32:4620002:5263 |
| 48 | с. Бершеть (координаты: 57.736242, 56.373449) | Отдельно стоящий, 2-сторонний | Рекламный щит | 6 | 3 | 36 | Государственная собственность не разграничена | - | 59:32:0180005 |
| 49 | с. Бершеть (координаты: 57.729906, 56.372681) | Отдельно стоящий, 2-сторонний | Сити-формат | 1,2 | 1,8 | 4,32 | Государственная собственность не разграничена | - | 59:32:0180005 |
| 50 | с. Бершеть, км 32+975м справа (координаты: 57.7373949, 56.3731766) | Отдельно стоящий, 2-сторонний | Рекламный щит | 6 | 3 | 36 | Государственная собственность не разграничена | - | 59:32:0180005 |
| 51 | ул. 5-я Ферма (координаты: 57.937189, 56.269859) | Отдельно стоящий, 2-сторонний | Рекламный щит | 6 | 3 | 36 | Волочай Анатолий Владимирович | - | 59:32:3430001:2643 |
| 52 | ул. 5-я Ферма (координаты: 57.937491, 56.269706) | Отдельно стоящий, 2-сторонний | Рекламный щит | 6 | 3 | 36 | Волочай Анатолий Владимирович | - | 59:32:3430001:2643 |
| 53 | с. Гамово ул. 50 лет Октября (координаты: 57.868630, 56.098293) | Отдельно стоящий, 2-сторонний | Сити-формат | 1,2 | 1,8 | 4,32 | Государственная собственность не разграничена | - | 59:32:0250002 |
| 54 | д. Жебреи (координаты: 57.924476, 56.655016) | Отдельно стоящий, 2-сторонний | Рекламный щит | 6 | 3 | 36 | Российская Федерация | - | 59:32:5222101:2 |



| | | | | | | | | | |
|----|---|-------------------------------|---------------|---|---|----|--|---|--------------------|
| 55 | д. Жебреи (координаты: 57.924971, 56.653474) | Отдельно стоящий, 2-сторонний | Рекламный щит | 6 | 3 | 36 | Муниципальное образование «Пермский муниципальный район» | - | 59:32:522101:3 |
| 56 | Автомобильная дорога М-7 «Волга» км 508+022, слева (координаты: 57.934158, 56.249731) | Отдельно стоящий, 2-сторонний | Рекламный щит | 6 | 3 | 36 | Российская Федерация; Федеральное казенное учреждение «Управление Федеральных автомобильных дорог «Прикамье» Федерального дорожного агентства» | - | 59:32:3430001:1236 |
| 57 | Автомобильная дорога М-7 «Волга» км 508+122, слева (координаты: 57.934094, 56.251408) | Отдельно стоящий, 2-сторонний | Рекламный щит | 6 | 3 | 36 | Российская Федерация; Федеральное казенное учреждение «Управление Федеральных автомобильных дорог «Прикамье» Федерального дорожного агентства» | - | 59:32:2050001 |
| 58 | Автомобильная дорога М-7 «Волга» км 508+100, справа (координаты: 57.933672, 56.251001) | Отдельно стоящий, 2-сторонний | Рекламный щит | 6 | 3 | 36 | Российская Федерация; Федеральное казенное учреждение «Управление Федеральных автомобильных дорог «Прикамье» Федерального дорожного агентства» | - | 59:32:3430001:1236 |
| 59 | Автомобильная дорога М-7 «Волга» км 508+222, справа (координаты: 57.933623, 56.253022) | Отдельно стоящий, 2-сторонний | Рекламный щит | 6 | 3 | 36 | Российская Федерация; Федеральное казенное учреждение «Управление Федеральных автомобильных дорог «Прикамье» Федерального дорожного агентства» | - | 59:32:3430001:1236 |
| 60 | Автомобильная дорога Р-242 П-Е, км 14+500м, справа (координаты: 57.888439, 56.265756) | Отдельно стоящий, 2-сторонний | Рекламный щит | 6 | 3 | 36 | Кошелев Александр Дмитриевич | - | 59:32:3420001:2617 |
| 61 | Автомобильная дорога Р-242 П-Е, км 14+700м, справа (координаты: 57.886819, 56.265883) | Отдельно стоящий, 2-сторонний | Рекламный щит | 6 | 3 | 36 | Кошелев Александр Дмитриевич | - | 59:32:3420001:2617 |
| 62 | Автомобильная дорога «Пермь-Екатеринбург – Нестюково» км 1+820, слева (координаты: 57.862630, 56.295169) | Отдельно стоящий, 2-сторонний | Рекламный щит | 6 | 3 | 36 | Муниципальное образование «Пермский муниципальный район» | - | 59:32:0890001:8649 |
| 63 | автомобильная дорога «Пермь-Екатеринбург – Нестюково» км 1+976, слева (координаты: 57.864095, 56.293940) | Отдельно стоящий, 2-сторонний | Рекламный щит | 6 | 3 | 36 | Муниципальное образование «Пермский муниципальный район» | - | 59:32:0890001:8649 |
| 64 | автомобильная дорога «Пермь-Екатеринбург – Нестюково» км 2+149, справа (координаты: 57.865423, 56.292377) | Отдельно стоящий, 2-сторонний | Рекламный щит | 6 | 3 | 36 | Муниципальное образование «Пермский муниципальный район» | - | 59:32:3420001:1683 |
| 65 | автомобильная дорога «Пермь-Екатеринбург – Нестюково» км 2+252, справа (координаты: 57.866118, 56.291249) | Отдельно стоящий, 2-сторонний | Рекламный щит | 6 | 3 | 36 | Муниципальное образование «Пермский муниципальный район» | - | 59:32:3420001:1683 |
| 66 | автомобильная дорога «Пермь-Екатеринбург – Нестюково» км 2+770, справа (координаты: 57.869664, 56.285557) | Отдельно стоящий, 2-сторонний | Рекламный щит | 6 | 3 | 36 | Муниципальное образование «Пермский муниципальный район» | - | 59:32:3420001:1683 |
| 67 | автомобильная дорога «Пермь-Екатеринбург – Нестюково» км 3+326, справа (координаты: 57.872997, 56.280136) | Отдельно стоящий, 2-сторонний | Рекламный щит | 6 | 3 | 36 | Муниципальное образование «Пермский муниципальный район» | - | 59:32:3420001:1683 |



| | | | | | | | | | |
|----|---|-------------------------------|---------------|---|---|----|--|---|--------------------|
| 68 | автомобильная дорога «Пермь-Екатеринбург – Нестюково» км 3+580, справа (координаты: 57.875158, 56.276665) | Отдельно стоящий, 2-сторонний | Рекламный щит | 6 | 3 | 36 | Муниципальное образование «Пермский муниципальный район» | - | 59:32:3420001:1683 |
| 69 | автомобильная дорога «Р 242 Пермь-Екатеринбург» км 16+300, справа (координаты: 57.873100, 56.262469) | Отдельно стоящий, 2-сторонний | Рекламный щит | 6 | 3 | 36 | ООО «ПАКТ» | - | 59:32:3970001:38 |
| 70 | автомобильная дорога «Верхние Муллы – Нестюково» км 9+288, справа (координаты: 57.898231, 56.237351) | Отдельно стоящий, 2-сторонний | Рекламный щит | 6 | 3 | 36 | ООО «ПАКТ» | - | 59:32:3420001:1869 |
| 71 | автомобильная дорога «Верхние Муллы – Нестюково» км 8+759, справа (координаты: 57.899324, 56.228848) | Отдельно стоящий, 2-сторонний | Рекламный щит | 6 | 3 | 36 | ООО «ПАКТ» | - | 59:32:3420001:1869 |
| 72 | д. Устиново (координаты: 57.916207, 56.192605) | Отдельно стоящий, 2-сторонний | Рекламный щит | 6 | 3 | 36 | Ларионова Лидия Владимировна | - | 59:32:3420001:2888 |
| 73 | автомобильная дорога «Городская свалка-Жебреи» км 5+555, справа (координаты: 57.941233, 56.579413) | Отдельно стоящий, 2-сторонний | Рекламный щит | 6 | 3 | 36 | Государственная собственность не разграничена | - | 59:35:21850001 |
| 74 | автомобильная дорога «Городская свалка-Жебреи» км 13+139, слева (координаты: 57.926598, 56.683998) | Отдельно стоящий, 2-сторонний | Рекламный щит | 6 | 3 | 36 | Государственная собственность не разграничена | - | 59:32:1820001 |
| 75 | автомобильная дорога «Пермь-Гамово» км 3+662, справа (координаты: 57.874437, 56.101516) | Отдельно стоящий, 2-сторонний | Рекламный щит | 6 | 3 | 36 | Государственная собственность не разграничена | - | 59:32:0250002 |
| 76 | Автомобильная дорога «В. Муллы – Нестюково», км 6+460м слева (координаты: 57.909800, 56.195450) | Отдельно стоящий, 2-сторонний | Рекламный щит | 6 | 3 | 36 | Иванова Марина Анатольевна | - | 59:32:0430001:853 |
| 77 | п. Сылва (координаты: 58.02727635, 56.72110257) | Отдельно стоящий, 2-сторонний | Рекламный щит | 6 | 3 | 36 | Борейко Ирина Александровна | - | 59:32:3620001:36 |
| 78 | п. Сылва (координаты: 58.027147, 56.72260627) | Отдельно стоящий, 2-сторонний | Рекламный щит | 6 | 3 | 36 | Борейко Ирина Александровна | - | 59:32:3620001:36 |
| 79 | д. Буланки (координаты: 58.007737172, 56.76294024) | Отдельно стоящий, 2-сторонний | Рекламный щит | 6 | 3 | 36 | Прохоров Сергей Иванович | - | 59:32:3630001:2414 |
| 80 | д. Буланки (координаты: 58.006585098, 56.764278125) | Отдельно стоящий, 2-сторонний | Рекламный щит | 6 | 3 | 36 | Прохоров Сергей Иванович | - | 59:32:3630001:2414 |
| 81 | д. Буланки (координаты: 58.002197332, 56.769197374) | Отдельно стоящий, 2-сторонний | Рекламный щит | 6 | 3 | 36 | Прохоров Сергей Иванович | - | 59:32:3630001:2414 |
| 82 | с. Троица, км 2+114м слева (координаты: 57.998497902, 56.772875209) | Отдельно стоящий, 2-сторонний | Рекламный щит | 6 | 3 | 36 | Тупикина Людмила Дмитриевна | - | 59:32:3630001:2047 |
| 83 | д. Мостовая (координаты: 57.977185, 56.682383) | Отдельно стоящий, 2-сторонний | Сити-борд | 4 | 3 | 24 | ООО «ЛюксСтрой» | - | 59:32:3650001:1586 |



| | | | | | | | | | |
|----|--|-------------------------------|---------------|---|---|----|-----------------|---|--------------------|
| 84 | д. Мостовая (координаты: 57.976018341, 56.681732758) | Отдельно стоящий, 2-сторонний | Сити-борд | 4 | 3 | 24 | ООО «ЛюксСтрой» | - | 59:32:3650001:1586 |
| 85 | д. Большое Савино, ш. Космонавтов (координаты: 57.933301, 56.026402) | Отдельно стоящий, 2-сторонний | Рекламный щит | 6 | 3 | 36 | ООО «ПАКТ» | - | 59:32:3980008:3214 |
| 86 | д. Большое Савино, ш. Космонавтов (координаты: 57.931800, 56.024297) | Отдельно стоящий, 2-сторонний | Рекламный щит | 6 | 3 | 36 | ООО «ПАКТ» | - | 59:32:3980008:3214 |



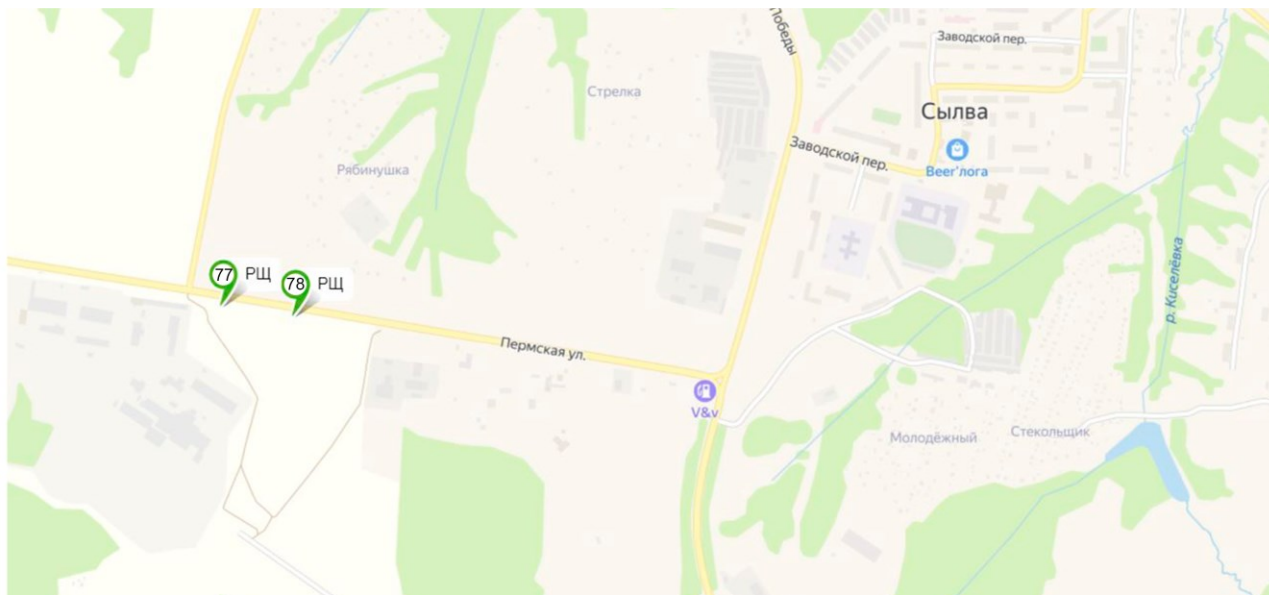
Приложение 2
к постановлению
администрации Пермского
муниципального района
от № _____

24.10.2022

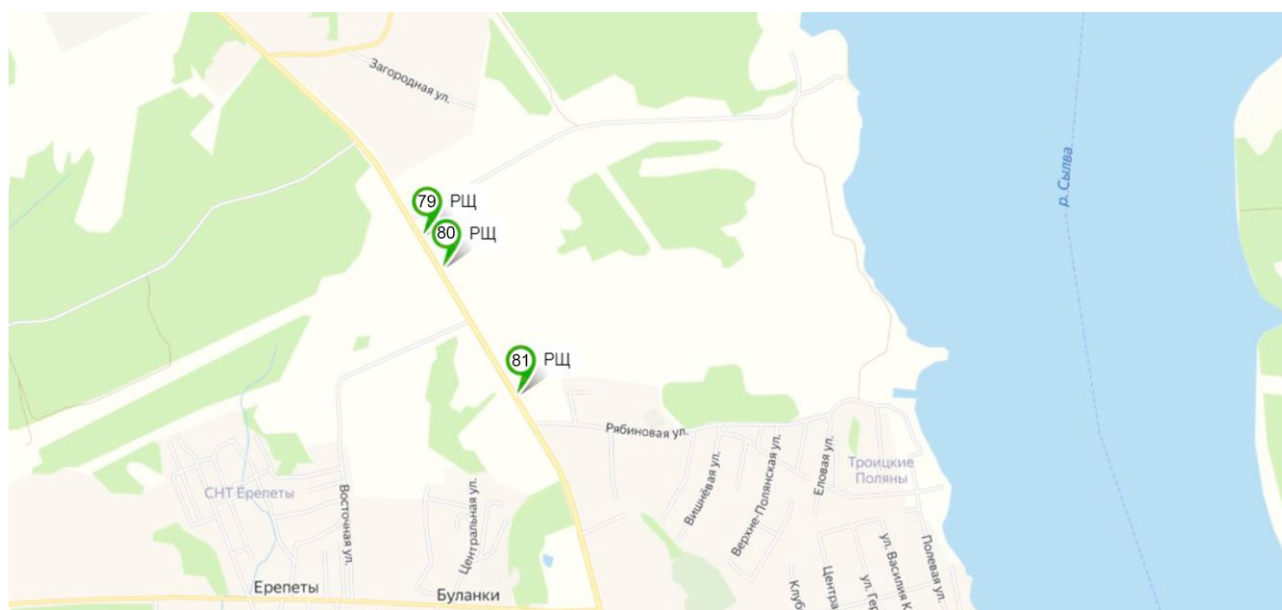
СЭД-2022-299-01-01-05.С-594

ФРАГМЕНТЫ

**графического изображения схемы
размещения рекламных конструкций на территории
населенных пунктов: п. Сылва, д. Буланки, с. Троица, д. Мостовая
Пермского муниципального округа**

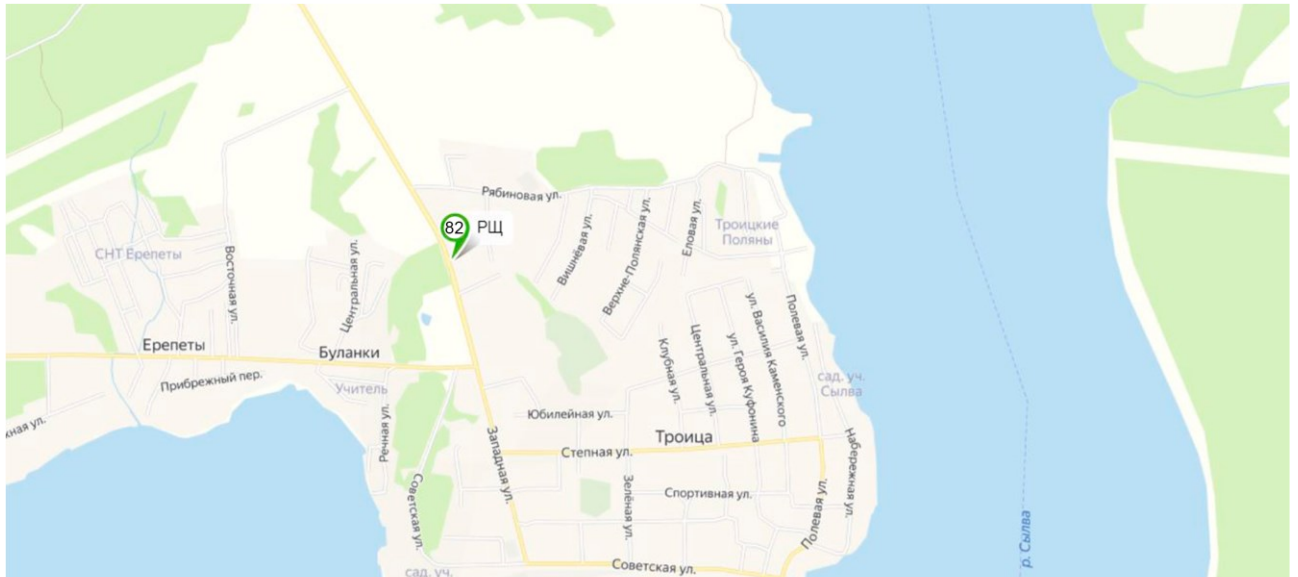


Масштаб 1:2000

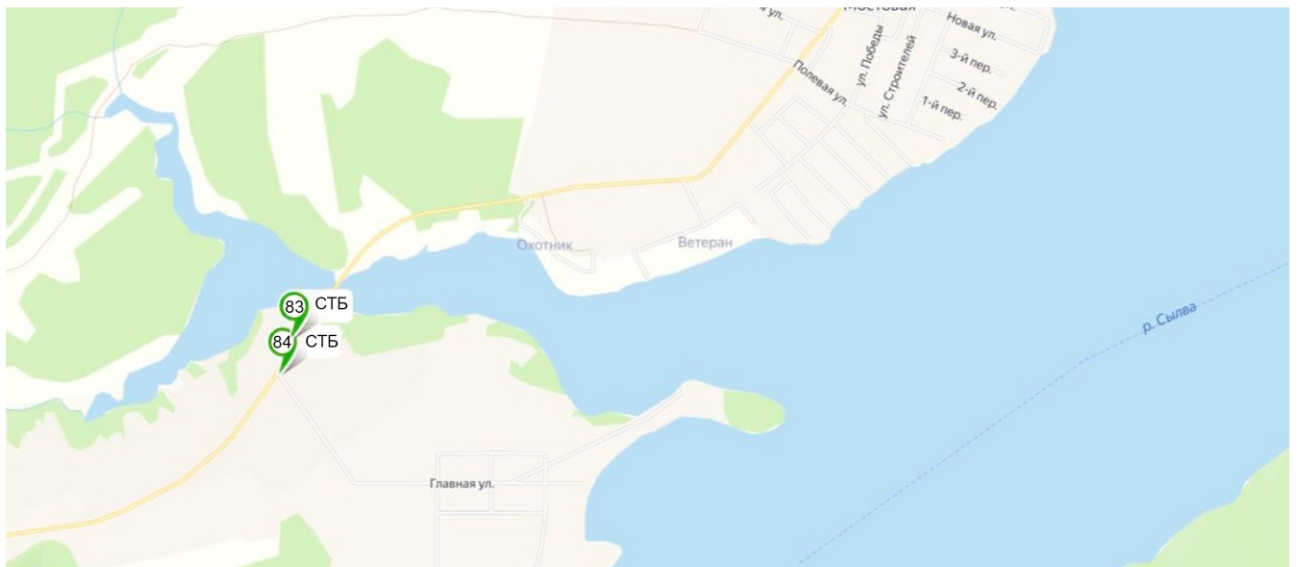


Масштаб 1:2000





Масштаб 1:2000

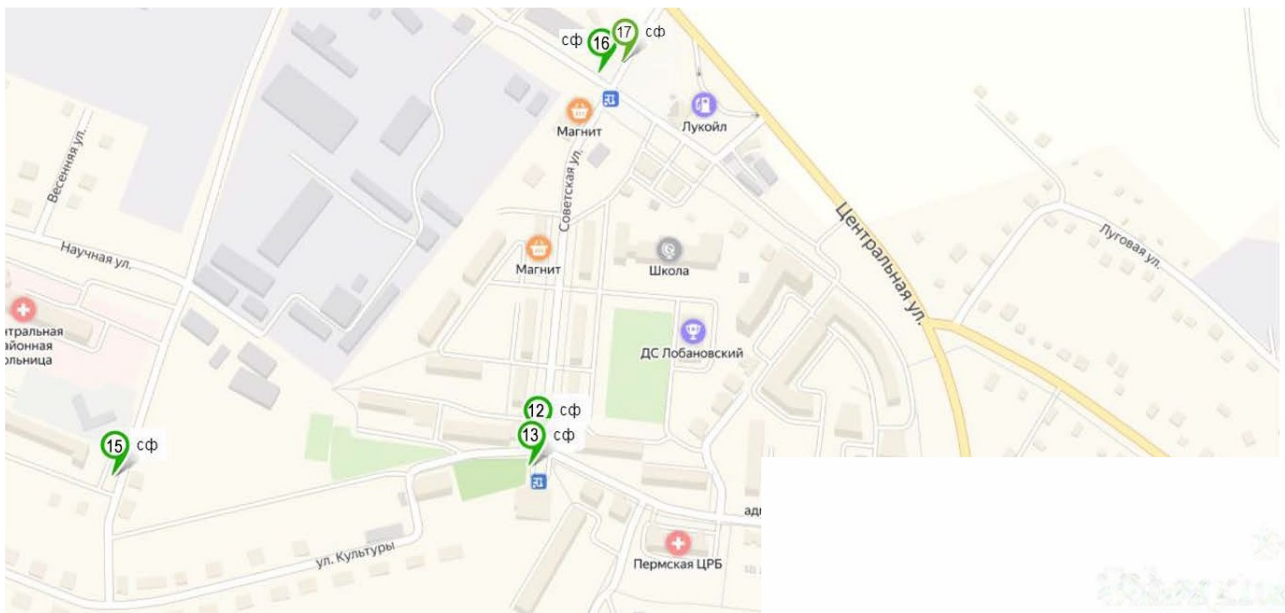


Масштаб 1:2000

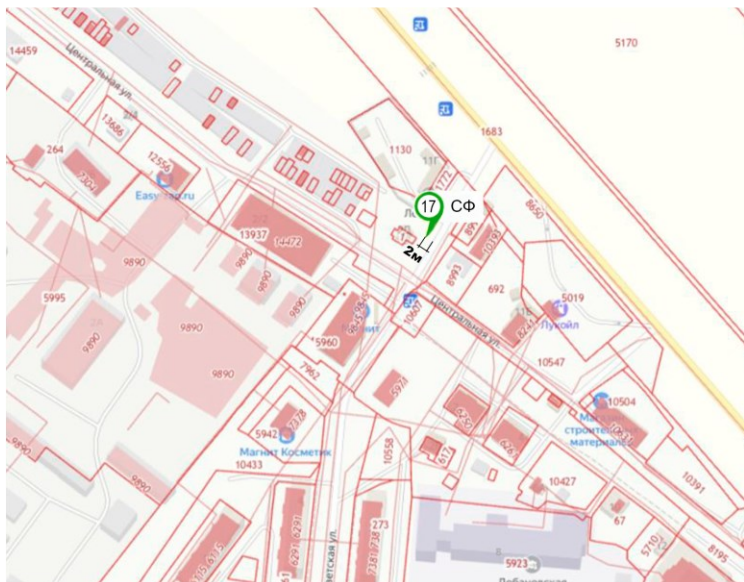


24.10.2022

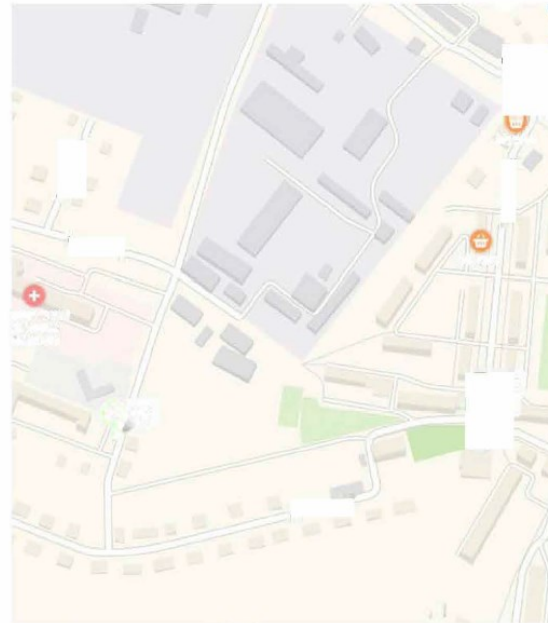
СЭД-2022-299-01-01-05.С-594

ФРАГМЕНТ**графического изображения схемы
размещения рекламных конструкций на территории
населенных пунктов: с. Лобаново Пермского муниципального округа**

Масштаб 1:2000



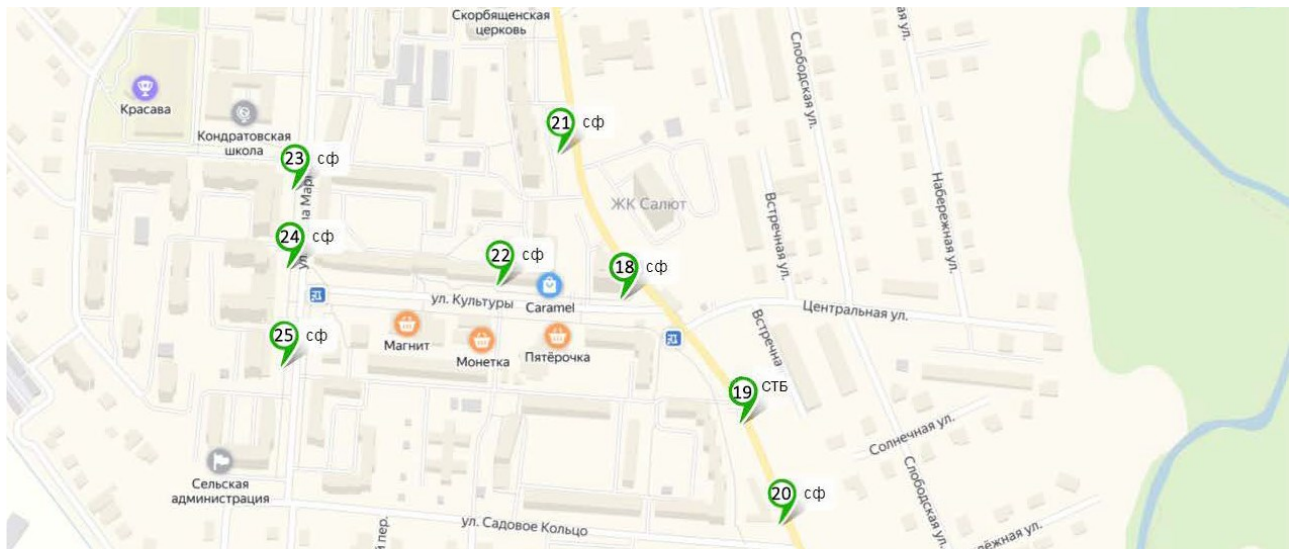
Масштаб 1:2000



24.10.2022

СЭД-2022-299-01-01-05.С-594

ФРАГМЕНТ
графического изображения схемы
размещения рекламных конструкций на территории
населенных пунктов: д. Кондратово Пермского муниципального округа



Масштаб 1:2000



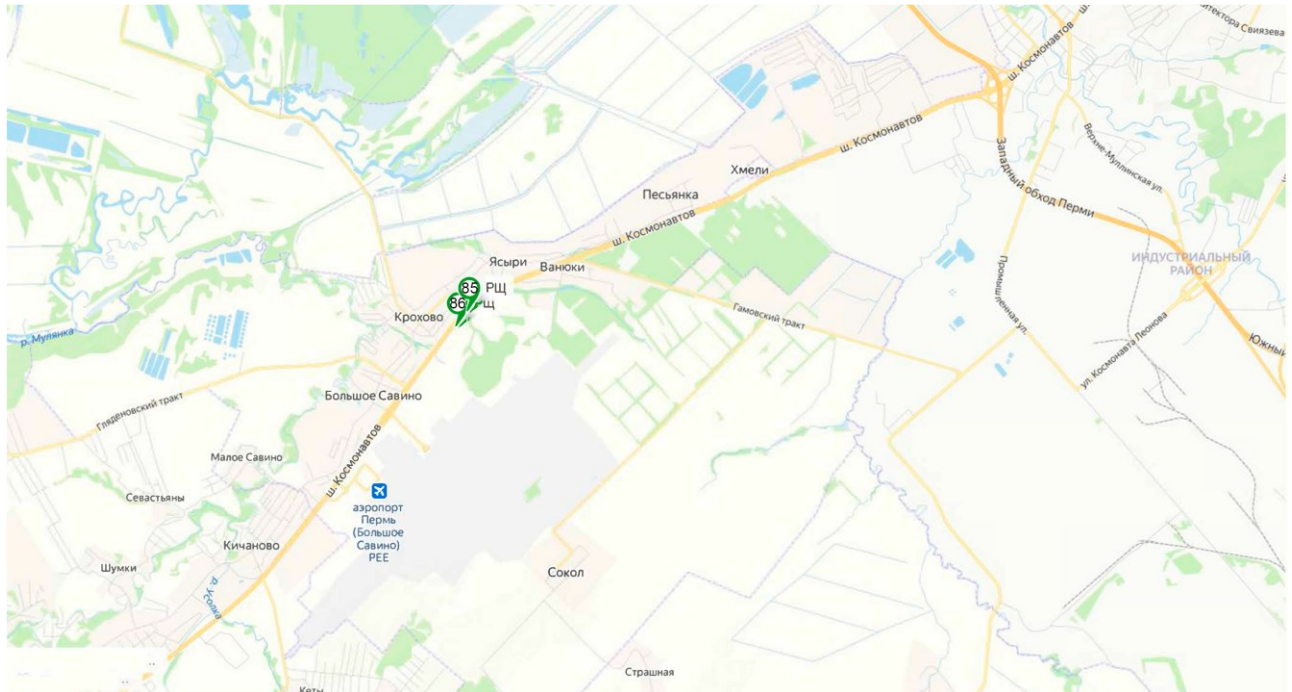
Масштаб 1:2000

24.10.2022

СЭД-2022-299-01-01-05.С-594

ФРАГМЕНТ

**графического изображения схемы
размещения рекламных конструкций на территории
населенных пунктов: д. Большое Савино Пермского муниципального
округа**

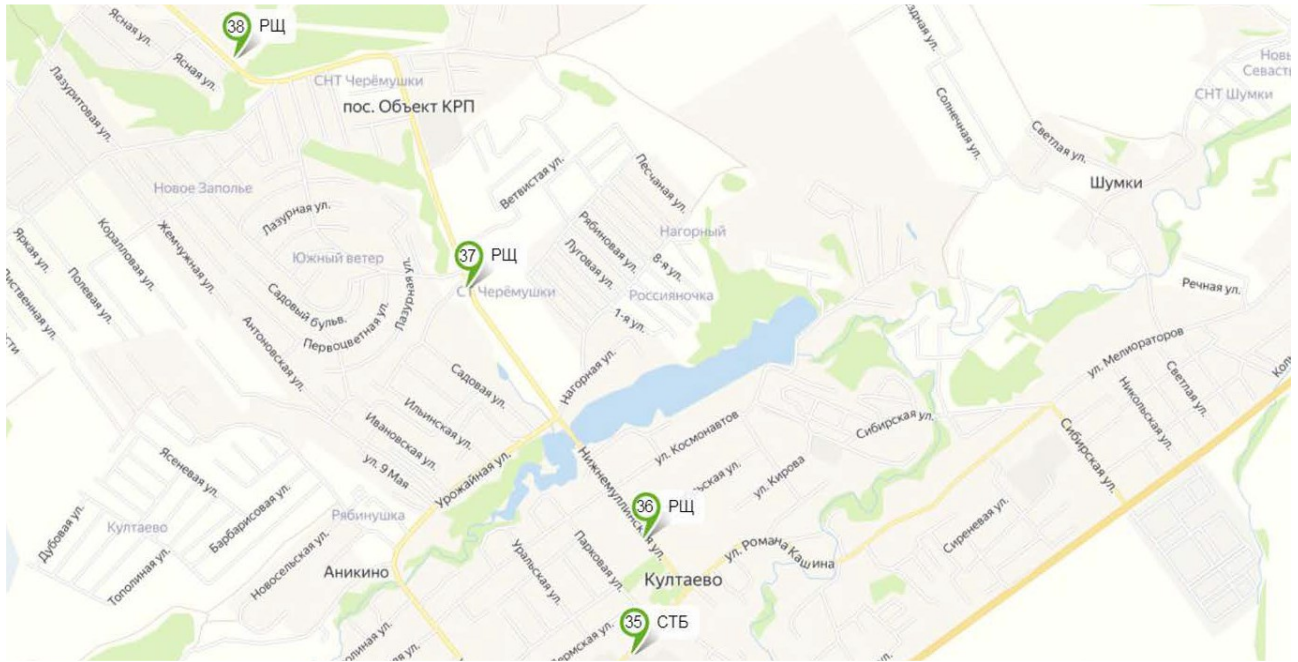


Масштаб 1:2000

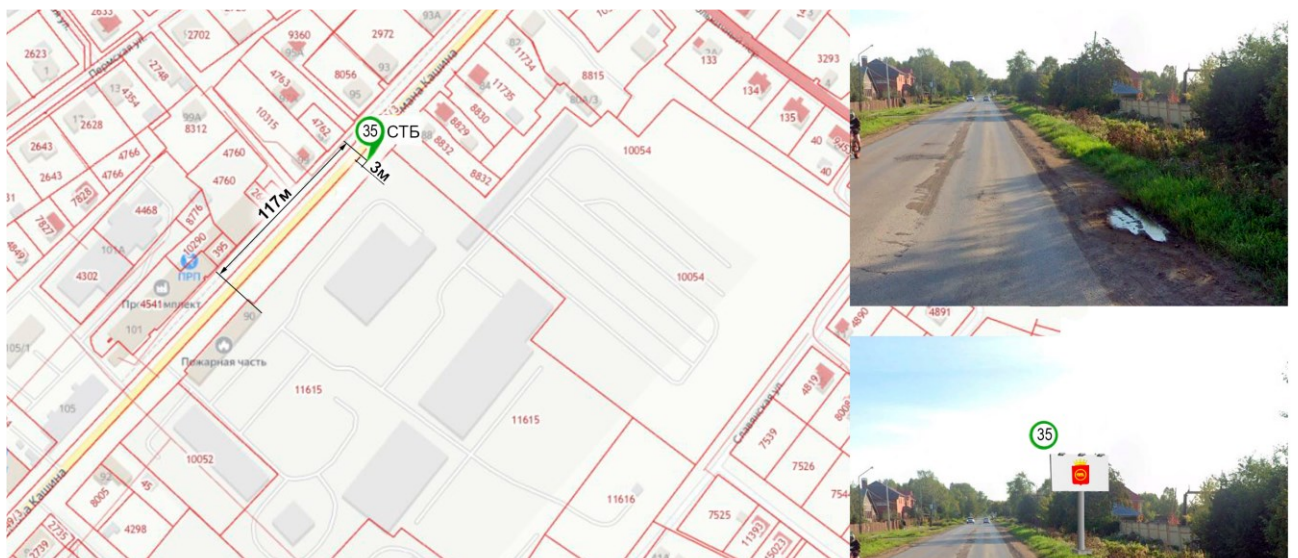
24.10.2022

СЭД-2022-299-01-01-05.С-594

ФРАГМЕНТЫ
графического изображения схемы
размещения рекламных конструкций на территории
населенных пунктов: с. Култаево Пермского муниципального округа



Масштаб 1:2000



Масштаб 1:2000



Масштаб 1:2000



Масштаб 1:2000



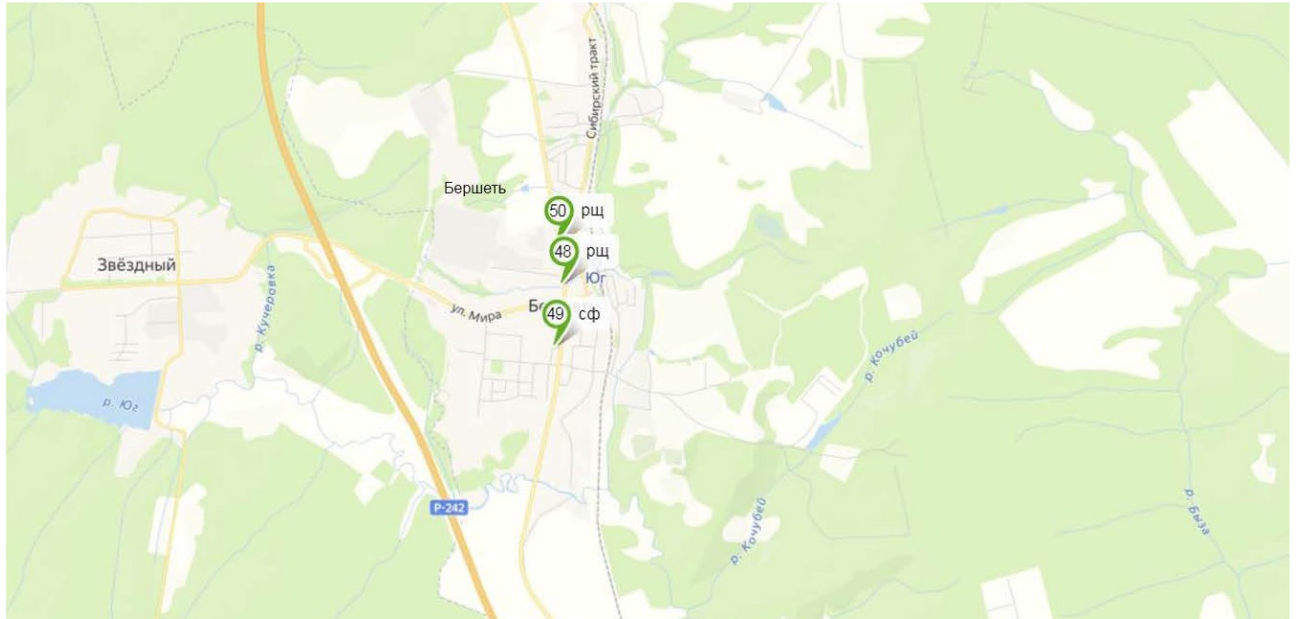
Приложение 7
к постановлению
администрации Пермского
муниципального района
от _____ № _____

24.10.2022

СЭД-2022-299-01-01-05.С-594

ФРАГМЕНТ

**графического изображения схемы
размещения рекламных конструкций на территории
населенных пунктов: с. Бершеть Пермского муниципального округа**



Масштаб 1:2000



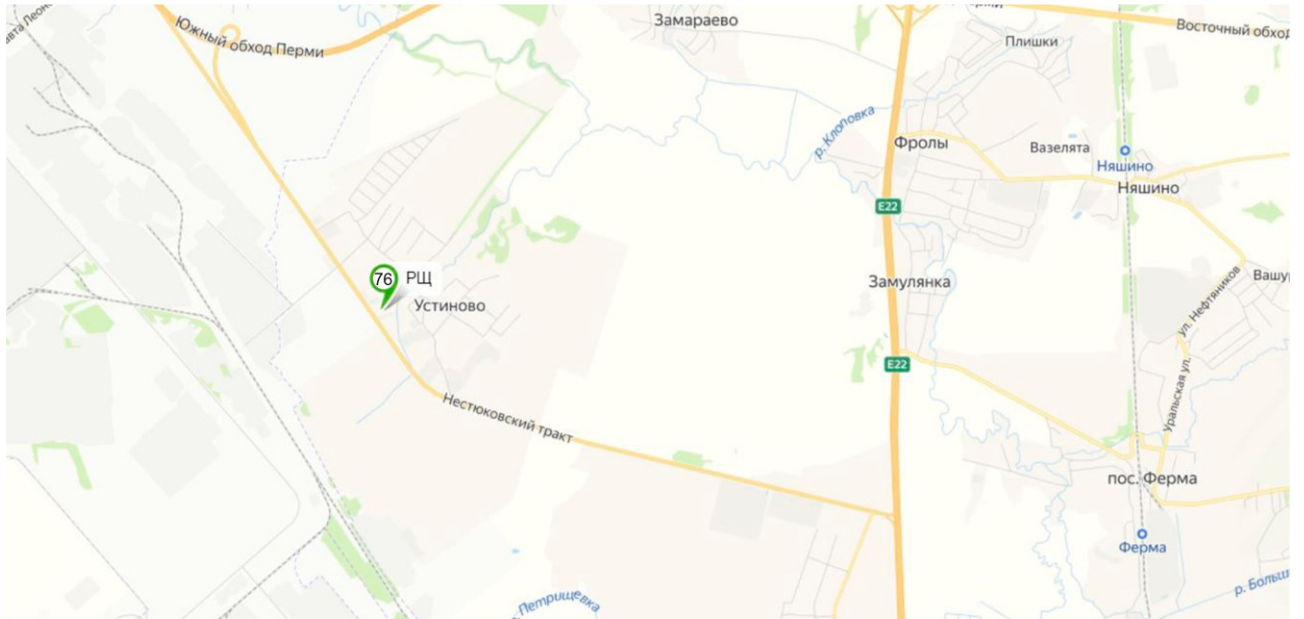
Масштаб 1:2000

24.10.2022

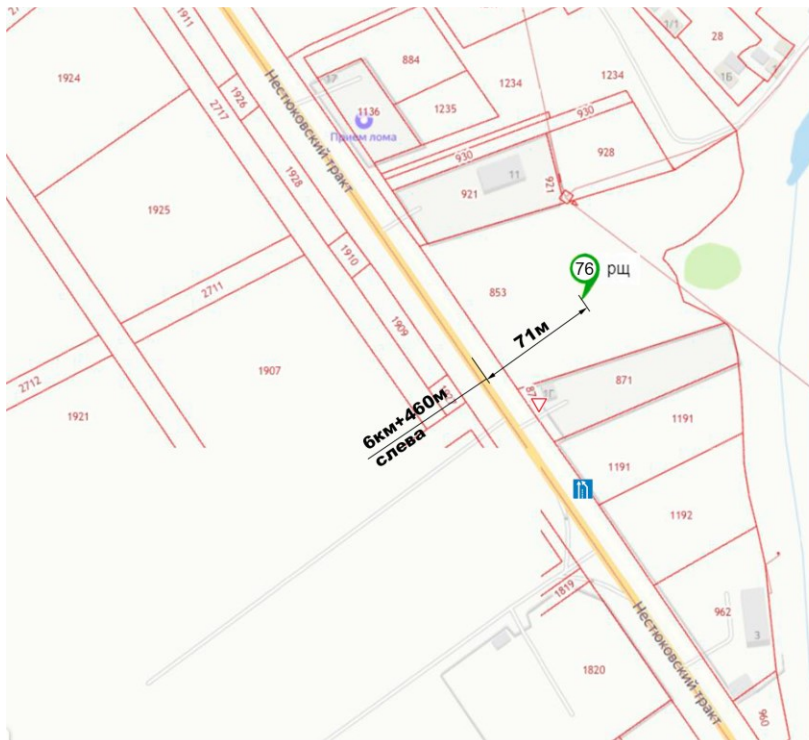
СЭД-2022-299-01-01-05.С-594

ФРАГМЕНТ

**графического изображения схемы
размещения рекламных конструкций на территории
населенных пунктов: д. Устиново Пермского муниципального округа**



Масштаб 1:2000



Масштаб 1:2000



ПОЯСНИТЕЛЬНАЯ ЗАПИСКА

к проекту постановления «О внесении изменений в постановление администрации Пермского муниципального района от 13 августа 2020 г. № 432 « Об утверждении схемы размещения рекламных конструкций Пермского муниципального района Пермского края»

На основании заявления рекламораспространителей, в схему размещения рекламных конструкций на территории Пермского муниципального района Пермского края, утвержденную постановлением администрации Пермского муниципального района от 13 августа 2020 № 432 вносятся изменения в части дополнения мест размещения рекламных конструкций, а также в части переноса ранее утверждённых мест рекламных конструкций расположенных на территории населенных пунктов:

- с. Лобаново (координаты: 57.8659325, 56.2896932) отдельно стоящий, 2-сторонний Сити-формат 1.2x1,8 м;
- д. Кондратово, ул. Суворова (координаты: 57.9750902, 56.1103595) отдельно стоящий, 2-сторонний Сити-борд 4x3 м;
- с. Култаево, ул. Романа Кашина (координаты: 57.8914987, 55.9307980) отдельно стоящий, 2-сторонний Сити-борд 4x3 м;
- с. Култаево, ул. Нижнемуллинская (координаты: 57.8956791, 55.9315801) отдельно стоящий, 2-сторонний Рекламный щит 6x3 м;
- с. Култаево, ул. Нижнемуллинская (координаты: 57.9047108, 55.9195724) отдельно стоящий, 2-сторонний Рекламный щит 6 x3 м;
- с. Бершеть, км 32+975м справа (координаты: 57.7373949,56.3731766) отдельно стоящий, 2-сторонний Рекламный щит 6x3 м;
- Автомобильная дорога «В. Муллы – Нестюково», км 6+460м слева (координаты: 57.909800, 56.195450) отдельно стоящий, 2-сторонний Рекламный щит 6x3 м;
- п. Сылва (координаты: 58.02727635, 56.72110257) отдельно стоящий, 2-сторонний Рекламный щит 6x3 м;
- п. Сылва (координаты: 58.027147, 56.72260627) отдельно стоящий, 2-сторонний Рекламный щит 6x3 м;
- д. Буланки (координаты: 58.007737172, 56.76294024) отдельно стоящий, 2-сторонний Рекламный щит 6x3 м;
- д. Буланки (координаты: 58.006585098, 56.764278125) отдельно стоящий, 2-сторонний Рекламный щит 6x3 м;
- д. Буланки (координаты: 58.002197332, 56.769197374) отдельно стоящий, 2-сторонний Рекламный щит 6x3 м;
- с. Троица, км 2+114м слева (координаты: 57.998497902, 56.772875209) отдельно стоящий, 2-сторонний Рекламный щит 6x3 м;
- д. Мостовая (координаты: 57.977185,56.682383) отдельно стоящий, 2-сторонний Сити-борд 4x3м;
- д. Мостовая (координаты: 57.976018341, 56.681732758) отдельно стоящий, 2-сторонний Сити-борд 4x3м;

- д. Большое Савино, ш. Космонавтов (координаты: 57.933301, 56.026402) отдельно стоящий, 2-сторонний Рекламный щит 6х3м;
- д. Большое Савино, ш. Космонавтов (координаты: 57.931800, 56.024297) отдельно стоящий, 2-сторонний Рекламный щит 6х3м.

Финансово-экономическое обоснование не требуется.

Перечень правовых актов не подлежат изменению.





**ЗАМЕСТИТЕЛЬ ПРЕДСЕДАТЕЛЯ
ПРАВИТЕЛЬСТВА – МИНИСТР
ПРОМЫШЛЕННОСТИ
И ТОРГОВЛИ ПЕРМСКОГО КРАЯ**

ул. Петропавловская, д. 56, г. Пермь, 614015,
тел. (342) 253 72 11, факс (342) 217 68 07,
www.minpromtorg.permkrai.ru,
e-mail: info@minpromtorg.permkrai.ru

02.09.2022 № 03-03-02-17-35

СЭД-2022-299-01-02- 10.08.2022
На № 04исх-127 от

О направлении сводного
заключения

Главе Пермского муниципального
района - главе администрации
Пермского муниципального района

Цветову В.Ю.

Уважаемый Владимир Юрьевич!

В соответствии с пунктом 2.9 Порядка предварительного согласования схем размещения рекламных конструкций на земельных участках независимо от форм собственности, а также на зданиях или ином недвижимом имуществе, находящихся в собственности Пермского края или муниципальной собственности, и вносимых в них изменений, утвержденного постановлением Правительства Пермского края от 09 сентября 2013 г. № 1190-п «О реализации на территории Пермского края норм Федерального закона от 13 марта 2006 г. № 38-ФЗ «О рекламе»», направляем Вам сводное заключение в предварительном согласовании изменений в проект Схемы размещения рекламных конструкций на территории Пермского муниципального района.

Приложение: на 2 л. в 1 экз.



А.В. Чибисов

Иванова Елена Александровна
(342) 217 68 12



СВОДНОЕ ЗАКЛЮЧЕНИЕ
в предварительном согласовании изменений в проект
Схемы размещения рекламных конструкций на территории
Пермского муниципального района

Министерством промышленности и торговли Пермского края (далее – Министерство) в соответствии с требованиями Федерального закона от 13 марта 2006 г. № 38-ФЗ «О рекламе» рассмотрен проект изменений в Схему размещения рекламных конструкций на территории Пермского муниципального района (далее – Проект), направленный на согласование в соответствии с письмом администрации Пермского муниципального района от 10 августа 2022 г. № СЭД-2022-299-01-02-04исх-127.

В соответствии с пунктом 2.2 Порядка предварительного согласования схем размещения рекламных конструкций на земельных участках независимо от форм собственности, а также на зданиях или ином недвижимом имуществе, находящихся в собственности Пермского края или муниципальной собственности, и вносимых в них изменений, утвержденного постановлением Правительства Пермского края от 09 сентября 2013 г. № 1190-п «О реализации на территории Пермского края норм Федерального закона от 13 марта 2006 г. № 38-ФЗ «О рекламе»» (далее – Порядок), Министерство направило Проект в заинтересованные исполнительные органы государственной власти Пермского края для рассмотрения и подготовки заключений в части вопросов, входящих в их компетенцию, письмом от 12 августа 2022 г. № 03-03-02-17-8.

На Проект получены заключения от Государственной инспекции по охране объектов культурного наследия Пермского края, Министерства агропромышленного комплекса Пермского края, Министерства природных ресурсов, лесного хозяйства и экологии Пермского края, Министерства по управлению имуществом и градостроительной деятельности Пермского края и Министерства транспорта Пермского края.

Дополнительно сообщаем, что размещение рекламных конструкций на местах, предусмотренных проектом, не должно препятствовать реализации мероприятий Схемы территориального планирования Пермского края,

предусматривающей размещение объектов регионального значения на территории Пермского муниципального района.

На основании вышеизложенного, в соответствии с пунктом 2.9 Порядка, учитывая собственную позицию, Министерством принято решение о согласовании Проекта.

