



АДМИНИСТРАЦИЯ ПЕРМСКОГО МУНИЦИПАЛЬНОГО ОКРУГА  
ПЕРМСКОГО КРАЯ  
НАЧАЛЬНИК УПРАВЛЕНИЯ АРХИТЕКТУРЫ И ГРАДОСТРОИТЕЛЬСТВА

РАСПОРЯЖЕНИЕ

19.06.2023

СЭД-2023-299-01-12-01Р-5а-210  
№ \_\_\_\_\_

**О внесении изменений в распоряжение начальника управления архитектуры и градостроительства администрации Пермского муниципального округа Пермского края от 15 июня 2023 г. № СЭД-2023-299-01-12-01Р-5а-204 «Об аннулировании адреса жилого дома с кадастровым номером 59:32:3960007:529 и присвоении адреса жилому дому с кадастровым номером 59:32:3960007:535»**

В соответствии с пунктом 27 части 1 статьи 16 Федерального закона от 06 октября 2003 г. № 131-ФЗ «Об общих принципах организации местного самоуправления в Российской Федерации», постановлением Правительства Российской Федерации от 19 ноября 2014 г. № 1221 «Об утверждении Правил присвоения, изменения, аннулирования адресов», пунктом 33 части 1 статьи 5 Устава Пермского муниципального округа Пермского края, пунктом 5.7 раздела 5 Положения об управлении архитектуры и градостроительства администрации Пермского муниципального округа Пермского края, утвержденного распоряжением администрации Пермского муниципального округа Пермского края от 24 января 2023 г. № СЭД-2023-299-01-01-07.С-26, в целях исправления технической ошибки:

1. Внести в распоряжение начальника управления архитектуры и градостроительства администрации Пермского муниципального округа Пермского края от 15 июня 2023 г. № СЭД-2023-299-01-12-01Р-5а-204 «Об аннулировании адреса жилого дома с кадастровым номером 59:32:3960007:529 и присвоении адреса жилому дому с кадастровым номером 59:32:3960007:535» следующие изменения:

1.1. пункт 1 изложить в следующей редакции:

«1. Аннулировать адрес жилого дома с кадастровым номером 59:32:3960007:529: Российская Федерация, Пермский край, Пермский муниципальный округ, тер. СНТ Озерное, ул. Озерная, д. 14, уникальный номер



адреса объекта адресации в ГАР 95dbadce-9daa-4b7f-bb92-e7d5580b662e в связи со снятием с государственного кадастрового учета 10 мая 2023 года.».

1.2. пункт 2 изложить в следующей редакции:

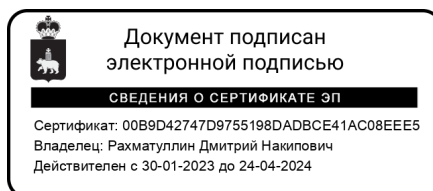
«2. Присвоить жилому дому с кадастровым номером 59:32:3960007:535 адрес: Российская Федерация, Пермский край, Пермский муниципальный округ, тер. СНТ Озерное, ул. Озерная, д. 14.».

2. Главному специалисту Лобановского территориального управления администрации Пермского муниципального округа Пермского края Окуловой Вере Павловне внести решение, установленное в пункте 1 настоящего распоряжения, в государственный адресный реестр в течение 3 рабочих дней и направить для размещения в государственную информационную систему обеспечения градостроительной деятельности в течение 5 рабочих дней со дня его принятия.

3. Разместить настоящее распоряжение на официальном сайте Пермского муниципального округа в информационно-телекоммуникационной сети Интернет ([www.permraion.ru](http://www.permraion.ru)).


4. Настоящее распоряжение вступает в силу со дня его подписания.

И.о. начальника управления



Д.Н. Рахматуллин





АДМИНИСТРАЦИЯ ПЕРМСКОГО МУНИЦИПАЛЬНОГО ОКРУГА  
ПЕРМСКОГО КРАЯ  
НАЧАЛЬНИК УПРАВЛЕНИЯ АРХИТЕКТУРЫ И ГРАДОСТРОИТЕЛЬСТВА

РАСПОРЯЖЕНИЕ

15.06.2023

СЭД-2023-299-01-12-01Р-5а-204

№ \_\_\_\_\_

**Об аннулировании адреса жилого дома  
с кадастровым номером 59:32:3960007:529  
и присвоении адреса жилому дому  
с кадастровым номером 59:32:3960007:535**

В соответствии с пунктом 27 части 1 статьи 16 Федерального закона от 06 октября 2003 г. № 131-ФЗ «Об общих принципах организации местного самоуправления в Российской Федерации», постановлением Правительства Российской Федерации от 19 ноября 2014 г. № 1221 «Об утверждении Правил присвоения, изменения, аннулирования адресов», пунктом 33 части 1 статьи 5 Устава Пермского муниципального округа Пермского края, пунктом 5.7 раздела 5 Положения об управлении архитектуры и градостроительства администрации Пермского муниципального округа Пермского края, утвержденного распоряжением администрации Пермского муниципального округа Пермского края от 24 января 2023 г. № СЭД-2023-299-01-01-07.С-26, заявлением Ганжа Ж.А. от 06 июня 2023 г.:

1. Аннулировать адрес жилого дома с кадастровым номером 59:32:3960007:529: Российская Федерация, Пермский край, Пермский муниципальный округ, СНТ Озерное, ул. Озерная, д. 14, уникальный номер адреса объекта адресации в ГАР 95dbadce-9daa-4b7f-bb92-e7d5580b662e в связи со снятием с государственного кадастрового учета 10 мая 2023 года.

2. Присвоить жилому дому с кадастровым номером 59:32:3960007:535 адрес: Российская Федерация, Пермский край, Пермский муниципальный округ, СНТ Озерное, ул. Озерная, д. 14.

3. Главному специалисту Лобановского территориального управления администрации Пермского муниципального округа Пермского края Окуловой Вере Павловне внести решение, установленное в пунктах 1, 2 настоящего распоряжения в государственный адресный реестр в течение 3 рабочих дней и



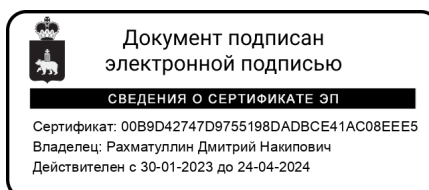
направить для размещения в государственную информационную систему обеспечения градостроительной деятельности в течение 5 рабочих дней со дня его принятия.

4. Разместить настоящее распоряжение на официальном сайте Пермского муниципального округа в информационно-телекоммуникационной сети Интернет ([www.permraion.ru](http://www.permraion.ru)).

5. Настоящее распоряжение вступает в силу со дня его подписания.

6. Контроль за исполнением распоряжения оставляю за собой.

И.о. начальника управления



Д.Н. Рахматуллин

